



Strategie komunitně vedeného místního rozvoje pro období 2014 – 2023

Místní akční skupiny

Blanský les – Netolicko o.p.s.

„MAS Blanský les – Netolicko, čertovsky
hezké místo: pro život, relaxaci a rozvoj“

Verze 3 – červenec 2016

Vznik SCLLD MAS BLN byl podpořen v rámci Operačního programu Technická pomoc



EVROPSKÁ UNIE
EVROPSKÝ FOND PRO REGIONÁLNÍ ROZVOJ
INVESTICE DO VAŠÍ BUDOUCNOSTI



MINISTERSTVO
PRO MÍSTNÍ
ROZVOJ ČR

Registrační číslo projektu CZ.1.08/3.2.00/14.00176

**OBSAH**

	Strana
1. Úvod	4
1.1. Úvodní slovo	4
1.2. Struktura dokumentu	5
2. Místní akční skupina Blanský les – Netolicko o.p.s. (MAS BLN)	7
2.1. Identifikace MAS BLN (základní údaje, orgány, organizační struktura)	7
2.2. Historie MAS BLN	13
2.3. Činnost MAS BLN a zkušenosti MAS BLN s rozvojem území	15
2.3.1. Zásadní milníky a přínosy činnosti MAS BLN v území	15
2.3.2. Aktivity MAS BLN, které významným způsobem přispívají k rozvoji regionu	16
I. Rozvojové dokumenty MAS BLN	16
II. Vlastní projekty a aktivity MAS BLN	18
III. Projekty spolupráce MAS BLN	19
IV. Metoda Leader	22
V. Členství MAS BLN	24
VI. Propagace MAS BLN	24
VII. Zapojení místních aktérů do aktivit MAS BLN	24
3. Analytická část	25
3.1. Předpoklady a proces přípravy SCLLD	26
3.1.1. Zodpovědnost týmů za přípravu SCLLD	26
3.1.2. Zapojení místních aktérů do přípravy SCLLD	27
3.1.3. Časový harmonogram přípravy a schvalování SCLLD	29
3.2. Socio - ekonomická analýza	31
3.2.1. Vymezení území a základní charakteristika území MAS BLN	32
3.2.2. Lidské zdroje (obyvatelstvo – věková struktura, ekonomická aktivita, zaměstnanost)	37
3.2.3. Školství, vzdělávání, volnočasové aktivity dětí a mládeže	50
3.2.4. Dopravní a technická infrastruktura, odpadové hospodářství, energetika	57
3.2.5. Občanská vybavenost, služby obyvatelstvu	64
3.2.6. Spolkový život, volnočasové aktivity, vztah obyvatel k regionu MAS BLN	70
3.2.7. Kulturně-historické hodnoty regionu MAS BLN	72
3.2.8. Příroda a krajina, životní prostředí	74
3.2.9. Turistický potenciál území MAS BLN	84
3.2.10. Ekonomický rozvoj (zemědělství, podnikání, služby, průmysl)	91
3.2.11. Mapování absorpční kapacity	98
3.2.12. Porovnání socioekonomických údajů MAS Jihočeského kraje	100
3.3. SWOT analýzy území MAS BLN	101
3.3.1. Identifikace cílových skupin	101
3.3.2. SWOT analýzy - metodika a postup zpracování	102
3.3.3. Celková SWOT analýza	103
3.3.4. SWOT analýza A – lidské zdroje	105
3.3.5. SWOT analýza B – školství, vzdělávání, volnočasové aktivity dětí a mládeže	107
3.3.6. SWOT analýza C – dopravní a technická infrastruktura, odpadové hospodářství, energetika	105 110
3.3.7. SWOT analýza D – občanská vybavenost, služby obyvatelstvu	112
3.3.8. SWOT analýza E – spolkový život, volnočasové aktivity, vztah obyvatel k regionu MAS BLN	114
3.3.9. SWOT analýza F - kulturně-historické hodnoty regionu MAS BLN	115
3.3.10. SWOT analýza G – příroda a krajina, životní prostředí	116
3.3.11. SWOT analýza H – turistický potenciál území MAS BLN	118
3.3.12. SWOT analýza I – ekonomický rozvoj	121
3.3.13. SWOT analýza J – organizace MAS BLN	123



3. 4. Analýza problémů a potřeb	124
4. Strategická část	127
4.1. Úvod	127
4.2. Integrované a inovativní rysy SCLLD MAS BLN	127
4.3. Zhodnocení naplňování priorit stávajících koncepčních dokumentů MAS BLN	134
4.4. Vazba SCLLD MAS BLN na jiné strategické dokumenty	134
4.5. Víze, dlouhodobé cíle SCLLD MAS BLN	135
4.6. Horizontální témata	137
4.7. Strategické cíle, specifické cíle, opatření	138
4.7.1. Strategický cíl 1 – KONKURENCESCHOPNOST	138
4.7.2. Strategický cíl 2 – MÍSTNÍ PARTNERSTVÍ	142
4.7.3. Strategický cíl 3 – TRADICE A HODNOTY	145
4.7.4. Strategický cíl 4 – REGION	146
4.7.5. Přehled indikátorů strategických cílů	151
4.7.6. Vazba specifických cílů na celkovou SWOT analýzu	153
5. Akční plán	154
5.1. Programový rámec Integrovaný regionální operační program	157
5.2. Programový rámec Program rozvoje venkova	166
5.3. Programový rámec Zaměstnanost	173
5.4. Programový rámec Životní prostředí	184
5.5. Vazby Programových rámců	187
5.6. Vazba opatření programových rámců na specifické cíle SCLLD a operační programy	188
6. Implementační část	190
6.1. Úvod	190
6.2. Předpoklady implementace SCLLD na území MAS BLN	192
6.2.1. Organizační zabezpečení implementace	192
6.2.2. Úlohy a kompetence MAS v rámci Implementace SCLLD	195
6.2.3. Shrnutí vnitřního potenciálu a absorpční kapacity území MAS BLN	196
6.2.4. Zdroje území MAS BLN pro Implementaci	197
6.2.5. Propagace SCLLD	198
6.3. Způsoby implementace	199
6.3.1. Partnerství a projekty spolupráce	199
6.3.2. Vlastní činnost a realizace vlastních projektů a aktivit MAS BLN	202
6.3.3. Programové rámce	204
6.3.4. Realizace projektů třetích subjektů	207
6.3.5. Animace SCLLD	207
6.4. Postup výběru projektů	208
6.5. Popis zvláštních opatření pro hodnocení SCLLD	216
6.5.1. Monitoring	216
6.5.2. Evaluace	217
6.6. Monitorovací indikátory	219
6.6.1. Monitorovací indikátory SCLLD	219
6.6.2. Monitorovací indikátory Programových rámců	220
6.6.3. Monitorovací indikátory „Zlepšení řídicích a administrativních schopností MAS“	222
6.7. Analýza možných dopadů implementace SCLLD na území MAS BLN	223
7. Seznam použitých zkratk	225
8. Seznam povinných příloh	226
9. Seznam nepovinných příloh	226
10. Fotogalerie území MAS BLN	228
10. 1. Zajímavosti z území MAS BLN	228
10. 2. Ukázky podpořených projektů v letech 2007 – 2013 (Strategický plán Leader)	229



1. ÚVOD

1.1. ÚVODNÍ SLOVO

Místní akční skupina Blanský les – Netolicko o.p.s. má za sebou 10 let úspěšné činnosti. Za tuto dobu se podařilo vybudovat stabilní neziskovou organizaci, zapojit do dění další obce a subjekty, ale především zrealizovat a podpořit celou řadu zajímavých a pro území MAS BLN prospěšných projektů. Úspěšné fungování naší MAS ukázalo, že společné aktivní zapojení obcí, podnikatelů, spolků a občanů může fungovat.

Jsme rádi, že naše práce je vidět v každé členské obci našeho regionu a přináší trvalý přínos všem obyvatelům a návštěvníkům.

Uplynulá léta (spojená především s programovým obdobím Evropské unie 2007-2013) přinesla celou řadu pozitivních i negativních zkušeností, které nás motivují k další práci. V současné době je hlavním cílem naší MAS připravit kvalitní strategii se střednědobým výhledem a navázat tak na dosavadní koncepční dokumenty a s nimi spojené aktivity přispívající cíleně k místnímu rozvoji.

Nejdůležitějším prvkem přípravy strategie bylo zapojení co nejširšího názorového spektra občanského sektoru (občanů, podnikatelů, zástupců členských obcí, partnerů MAS, externích expertů, organizací působících na našem území a dalších). Tím jsme chtěli dosáhnout maximálně efektivních návrhů, jakým oblastem by se měla naše MAS v příštích několika letech věnovat.

Zpracovaná strategie komunitně vedeného místního rozvoje území Místní akční skupiny Blanský les – Netolicko o.p.s. (SCLLD MAS BLN) je koncipována pro období let 2014-2023 a odráží potřeby rozvoje a řešení problémů celého území MAS BLN. V případě potřeby bude průběžně doplňována a aktualizována.

Děkujeme všem zúčastněným za pomoc a spolupráci při zpracování naší strategie.

Netolice, prosinec 2015

Ing. Václav Kolář
Ředitel MAS BLN

Ing. Mirka Machová
Koordínátorka přípravy strategie MAS BLN



1.2. STRUKTURA DOKUMENTU

Na co se chceme v MAS BLN zaměřit (kde se chceme v r. 2023 ocitnout?)

- Dále podporovat život na venkově (sounáležitost, aktivity občanů)
- Reagovat na současný demografický vývoj v našem regionu
- Eliminovat rozdíly mezi jednotlivými částmi našeho regionu
- Obnovovat a chránit nemalé přírodní a kulturní dědictví našeho regionu
- Podporovat ekonomickou aktivitu obyvatel, vč. vzdělávání

Jak toho chceme dosáhnout?

- Vlastní činností a projekty MAS BLN
- Podporou aktivit lidí v regionu MAS BLN
- Aktivním partnerstvím s dalšími aktéry v území MAS BLN při realizaci projektů MAS (naplňování metody LEADER, Místní agendy 21, vize a cílů strategie MAS BLN)
- Přímou podporou projektů na území MAS BLN - zapojení do operačních programů (prostřednictvím Programových rámců)

Důvody zpracování SCLLD MAS BLN:

- Zhodnocení dosavadní činnosti MAS BLN od jejího založení
- Určení směrů a možností dalšího rozvoje MAS BLN a jejího území
- Uplatnění rozvojového potenciálu území MAS BLN
- Navržení činností MAS BLN, které budou navazovat na dosavadní úspěšný rozvoj metody Leader na území MAS BLN
- Řešení problémů a využití rozvojového potenciálu v území MAS BLN prostřednictvím zapojení místních aktérů
- Možnost zapojení MAS do administrace některých operačních programů v letech 2014 - 2023

Obsah dokumentu SCLLD MAS BLN:

- Místní akční skupina Blanský les – Netolicko o.p.s. (Kapitola 2)

Kapitola obsahuje základní informace o MAS BLN - o historii, činnostech a zkušenostech MAS BLN s rozvojem území, o metodě LEADER, SWOT analýze MAS BLN

- Analytická část (Kapitola 3)

Kapitola obsahuje:

- Předpoklady a proces přípravy SCLLD



- Socio – ekonomická analýza (vymezení a zdůvodnění území MAS BLN, poznatky zapojených aktérů, statistická data a data z terénních šetření)
- Analýza problémů a potřeb (specifikace rozvojových a problémových oblastí, SWOT analýzy jednotlivých oblastí)

➤ Strategická část (kapitola 4)

Kapitola obsahuje popis klíčových oblastí rozvoje, integrované a inovativní rysy strategie, zhodnocení naplňování priorit stávajících koncepčních dokumentů MAS BLN, vazbu SCLLD na jiné strategické dokumenty, stanovení Vize, cílů a opatření)

➤ Akční plán (kapitola 5)

Kapitola obsahuje popis programových rámců

➤ Implementační část (kapitola 6)

Kapitola obsahuje popis procesu implementace SCLLD MAS BLN, stanovuje indikátory, struktury a procesy MAS BLN řešící postup při výběru projektů, financování, zapojení integračních a inovačních prvků.

➤ Seznam povinných a nepovinných příloh (kapitola 8 a 9)

SCLLD je výsledkem kontinuální spolupráce členů MAS BLN s aktivním zapojením veřejnosti, všech členských obcí a partnerů MAS. SCLLD je přijata všemi členskými obcemi MAS BLN.

Dokument vznikl v období listopad 2012 – prosinec 2015.

Verze č. 1 SCLLD MAS BLN (Analytická a strategická část) byla odsouhlasena Shromážděním partnerů MAS BLN dne 27.11.2014.

SCLLD MAS BLN (finální kompletní dokument) byla odsouhlasena Shromážděním partnerů MAS BLN dne 14. 1. 2016

Vznik SCLLD MAS BLN byl podpořen v rámci Operačního programu Technická pomoc



EVROPSKÁ UNIE
EVROPSKÝ FOND PRO REGIONÁLNÍ ROZVOJ
INVESTICE DO VAŠÍ BUDOUCNOSTI



MINISTERSTVO
PRO MÍSTNÍ
ROZVOJ ČR

Registrační číslo projektu CZ.1.08/3.2.00/14.00176



2. MÍSTNÍ AKČNÍ SKUPINA BLANSKÝ LES – NETOLICKO o.p.s.



2.1. IDENTIFIKACE MAS BLN (základní údaje, orgány, organizační struktura)

Název: Místní akční skupina Blanský les - Netolicko o.p.s.
Sídlo: Mírové nám. 208, 384 11 Netolice
IČ: 260 80 575
Kontakt: leader@netolice.cz, mas@netolice.cz
tel. 388 325 356
www.mas-netolice.cz

Místní akční skupina Blanský les - Netolicko o.p.s. (dále MAS BLN) je obecně prospěšná společnost, zapsaná v rejstříku obecně prospěšných společností u Krajského soudu v Českých Budějovicích v oddílu O, vložce 98 pod IČ 26080575.

MAS BLN byla založena v prosinci 2004 na základě Zákona č. 248/95 Sb., o obecně prospěšných společnostech.

Činnost MAS BLN se řídí těmito klíčovými dokumenty (stav k 31. 12. 2015):

- **Zákon č. 248/95 Sb., o obecně prospěšných společnostech**
- **Zakládací smlouva MAS BLN** vč. dodatků - definuje druhy obecně prospěšných služeb, které MAS BLN poskytuje, zakladatele, orgány společnosti vč. organizační struktury a jejich pravomoci a povinnosti. Zakládací smlouva je uložena a volně k nahlédnutí ve Sbírce listin u rejstříkového soudu a na webových stránkách MAS BLN.
- **Interní dokumenty:**
 - Archivační řád
 - Jednací řády (shromáždění partnerů, správní rady, dozorčí rady)
 - Zadávání veřejných zakázek malého rozsahu
 - Kontrola žadatelů a realizace projektů v rámci SPL (od ledna 2012)
 - Monitoring a evaluace SPL (od ledna 2012)
 - Zajištění transparentnosti výběru projektů (od ledna 2012)



Hlavní prioritou MAS BLN je naplňování cílů a obecně prospěšných služeb, které jsou definovány v zakladatelské smlouvě:

- 1) Vytvoření a aktualizace rozvojové strategie oblasti působení Místní akční skupiny Blanský les – Netolicko
- 2) V rámci přijaté strategie rozvoje podporovat rozvojové projekty zvláště z následujících oblastí:
 - a) Péče o kulturní a hospodářský rozvoj oblasti
 - b) Spoluúčast na projektech evropské spolupráce
 - c) Péče o životní prostředí a rozvoj ochrany životního prostředí
 - d) Meziregionální nebo mezinárodní spolupráce
 - e) Podpora malého a středního podnikání a vzniku sítí
 - f) Péče o rozvoj cestovního ruchu
 - g) Infrastruktura a občanská vybavenost
- 3) Vypisování výzev pro předkládání projektů
- 4) Hodnocení předložených projektů dle předem schválených a zveřejněných kritérií, která jsou v souladu se základními přijatými principy strategického rozvoje území MAS Blanský les – Netolicko
- 5) Výběr projektů pro přiznání dotace dle pravidel metody Leader a podobných iniciativ a dotačních programů
- 6) Vyhledávání možných finančních zdrojů pro financování rozvojových projektů oblasti působení Místní akční skupiny Blanský les - Netolicko
- 7) Evidence a monitorování realizace projektů
- 8) Zřízení a provoz organizační struktury, která bude schopna plnit výše uvedené činnosti
- 9) Realizace vzdělávacích akcí, aktivit, projektů, programů
- 10) Pořádání společenských a kulturních akcí
- 11) Realizace komunitně vedeného místního rozvoje, zejména prostřednictvím vytváření, schvalování a realizace Strategie komunitně vedeného místního rozvoje (SCLLD) prováděná organizační složkou SCLLD
- 12) Kromě obecně prospěšných služeb, k jejichž poskytování byla založena, obecně prospěšná společnost může vykonávat i jiné činnosti („doplňková činnost“), za podmínky, že doplňkovou činností bude dosaženo zejména účinnějšího využití prostředků obecně prospěšné společnosti a zároveň tím nebude ohrožena kvalita, rozsah a dostupnost obecně prospěšných služeb
- 13) Realizace dotačního a projektového poradenství

Za plnění výše uvedených cílů a vykonávání obecně prospěšných služeb jsou zodpovědné volené orgány MAS (složení, fungování, práva a povinnosti blíže vymezuje Zakladací smlouva, příp. její dodatky):

Jmenovitý seznam partnerů a členů jednotlivých orgánů je uveden **v nepovinné příloze č. 1.**

- **Ředitel společnosti** – statutární orgán společnosti
 - jmenuje a odvolává ho správní rada
 - řídí činnost MAS BLN ve všech věcech, které nejsou odpovídajícími předpisy vymezeny ostatním orgánům MAS BLN. Zastupuje MAS BLN navenek, je zodpovědný za chod kanceláře MAS a realizaci projektů a aktivit MAS
- **Správní rada** – rozhodovací orgán společnosti (9 členů)



- SR schvaluje změny v zakládací smlouvě, jmenuje ředitele MAS, zřizuje organizační složku SCLLD
- SR schvaluje rozpočet, účetní závěrku a výroční zprávu společnosti a doplňkové činnosti
- **Dozorčí rada** – kontrolní orgán společnosti (3 členové)
 - do kompetence DR patří zejména přezkum hospodaření MAS, kontrola souladu činnosti MAS s platnou legislativou
- **Organizační složka SCLLD** – samostatná vnitřní organizační jednotka MAS BLN jejíž hlavním posláním je transparentní a efektivní realizace SCLLD.

Orgány Organizační složky SCLLD:

1. Shromáždění partnerů SCLLD
2. Výbor SCLLD
3. Výběrová komise SCLLD
4. Kontrolní komise SCLLD

Shromáždění partnerů SCLLD – nejvyšší orgán Organizační složky SCLLD:

- tvořeno všemi partnery organizační složky s platnou Partnerskou smlouvou. Partneři tvoří zájmové skupiny, které jsou cíleně zaměřené na určitou problematiku SCLLD a mají poměrné zastoupení v jednotlivých volených orgánech. Činnost Shromáždění partnerů SCLLD se řídí platnou Zakládací smlouvou.
- do jeho kompetencí spadá především zodpovědnost za provádění SCLLD v území působnosti MAS BLN, volba členů odpovědných orgánů k tomuto účelu, schvalování způsobu hodnocení a výběru projektů v rámci uskutečňování SCLLD atd.

Výbor SCLLD – rozhodovací orgán (7 členů):

- do jeho kompetence spadá především rozhodování o přijetí a vyloučení partnera, schvalování výzev k podávání žádosti v rámci uskutečňování SCLLD, výběr projektů k realizaci a stanovování alokace na projekty na základě doporučení Výběrové komise SCLLD, provádění změn v Programových rámcích atd.

Výběrová komise SCLLD (9 členů):

- do její kompetence spadá předvýběr projektů na základě objektivních kritérií

Kontrolní komise SCLLD (3 členové):

- do její kompetence spadá kontrola činnosti a hospodaření organizační složky SCLLD

• **Kancelář MAS**

- organizační, administrativní, technické zajištění chodu MAS a plnění jejich funkcí, poradenství partnerům MAS a dalším subjektům
- realizace vlastních projektů MAS, administrace projektů (LEADER, Operační programy)



- příprava a implementace strategie MAS a dalších koncepčních dokumentů
- zajištění funkcí kanceláře destinačního managementu (iniciace podpory rozvoje cestovního ruchu na území MAS BLN)
- v současné době má kancelář MAS 2 stálé zaměstnance (ředitel, administrativní pracovnice), 2 zaměstnankyně (manažerka, administrativní pracovnice) čerpají rodičovskou dovolenou, na základě DPČ a DOPP má MAS BLN další 3 zaměstnance v rámci přípravy SCLLD, a zaměstnance v rámci probíhajících projektů spolupráce

Partnerství v MAS BLN = otevřenost MAS

Partnerem (členem Shromáždění partnerů) MAS BLN je možné se stát po splnění tří základních podmínek:

1. vyplnění přihlášky (na vyžádání zašle kancelář MAS nebo je možné stáhnout z webových stránek MAS: www.mas-netolice.cz)
2. účasti na jednání Výboru SCLLD a krátké představení činnosti a důvodu vstupu do MAS BLN. O přijetí a vyloučení partnera MAS BLN rozhoduje Výbor SCLLD v souladu s platným zněním zakladatelské smlouvy.
3. podpisem partnerské smlouvy

Partnerství v MAS je otevřené, bez omezení, podmíněné splnění pouze tří výše uvedených kroků. Žadatel musí projevit zájem aktivně se podílet na činnosti a rozvoji MAS BLN a jejího území.

!!!Takto výše uvedená organizační struktura je nastavena od 24.10.2014, kdy byla schválena správní radou a respektuje zejména následující skutečnosti!!!:

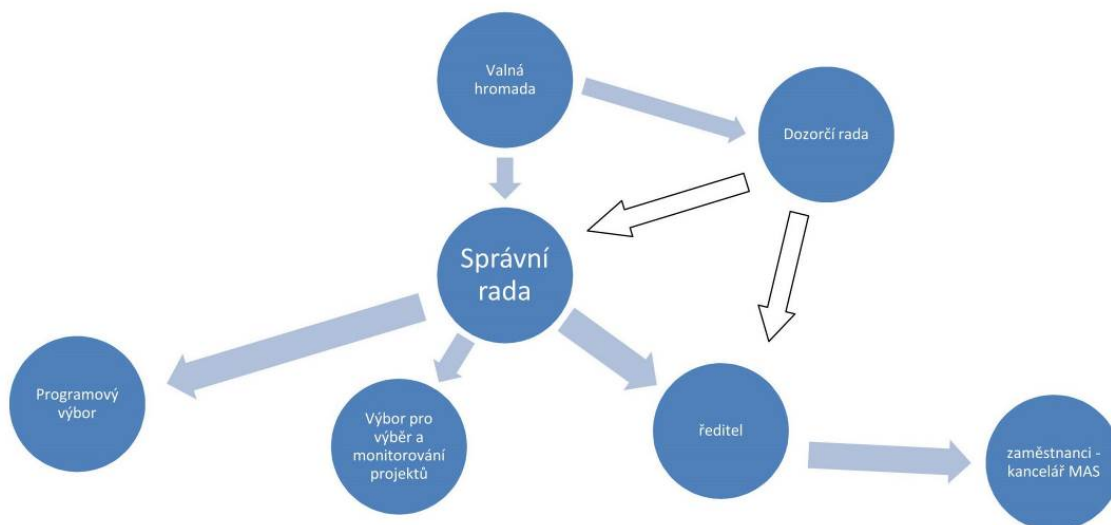
- Zákon č. 248/95 Sb., o obecně prospěšných společnostech
- Zakladatelskou smlouvu MAS BLN (čl. IV, bod 8)
- Metodiku pro standardizaci místních akčních skupin v programovém období 2014 - 2020, vydanou Ministerstvem zemědělství

Podstatným rozdílem je především vynucené zrušení některých orgánů v rámci o.p.s. – valné hromady, výběrové komise, facilitátora a programového výboru a vznik nové organizační složky a jejích orgánů, která jsou určeny pro naplňování přijatých cílů v rámci SCLLD.

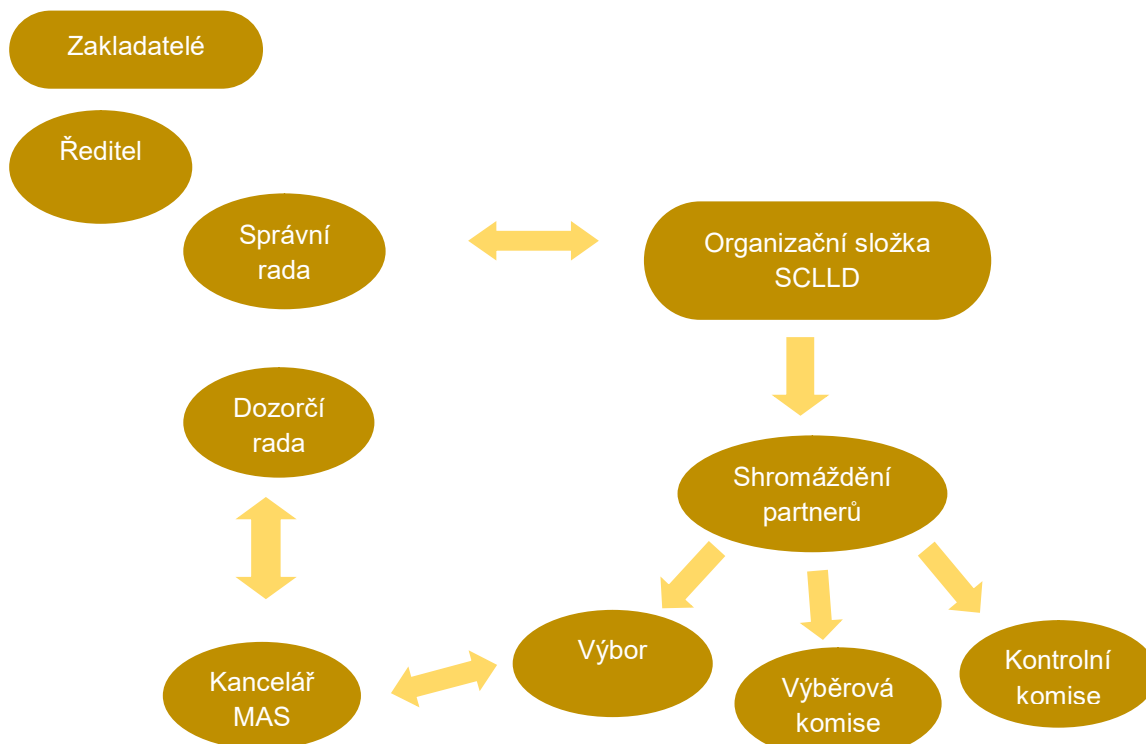
I když došlo k poměrně podstatné změně ve složení orgánů a přesunu některých kompetencí mezi nimi, ve své podstatě jsou ale zásadní přístupy naší MAS nadále zachovány.

Změny v organizační struktuře jsou znázorněny v následujících grafech:

Obr. 1: Organizační struktura MAS BLN – stav v době založení MAS BLN (r. 2004)



Obr. 2: Organizační struktura MAS BLN – současný platný stav (listopad 2014)





MAS BLN má dále nastaveny (kromě samotné činnosti jednotlivých orgánů) následující kontrolní mechanismy:

- Dozorčí rada – kontrola hospodaření MAS BLN (min. 1x ročně)
- Kontrolní komise SCLLD – kontrola hospodaření Organizační složky SCLLD
- 1x ročně nezávislý audit (povinnost dána Zákonem č. 248/95 Sb., o obecně prospěšných společnostech)
- LEADER - evaluace v rámci plnění SPL, čtvrtletní Monitorovací zprávy
- Pravidelné pracovní schůzky – zejména správní rady, pracovníků MAS (realizace projektů, aktivity MAS, provozní záležitosti)
- Hodnocení MAS ze strany Státního zemědělského intervenčního fondu (plnění metody LEADER, administrace Osy IV v období 2007 - 2013):

Tab. 1: Hodnocení MAS

Rok	Popis postupu hodnocení	Hodnocení MAS BLN
Červenec 2010	Ministerstvo zemědělství posoudilo výsledky návštěv u MAS spolu s dalšími kritérii hodnocení (dotazník) – administrativní chybovostí jednotlivých MAS, naplňováním finančního plánu a spoluprací při hodnocení. Vzhledem k rozdílnému množství finančních prostředků i k různě dlouhé době realizace SPL místních akčních skupin schválených v 1. a 2. kole příjmu žádostí o realizaci SPL byla posuzována každá ze tří skupin MAS zvlášť. MAS BLN - 1. skupina (leader od r. 2008 - 48 MAS)	B - dobře fungující MAS
Srpen 2011	Členy Hodnotitelské komise byli zástupci Ministerstva zemědělství, SZIF, NS MAS ČR o.s. a zástupci hodnotitele za IV. osu Programu rozvoje venkova ČR. Na rozdíl od loňského hodnocení neprobíhaly návštěvy místních akčních skupin (MAS) v jejich kancelářích. Zástupci MAS představili svou činnost před hodnotitelskou komisí formou veřejné prezentace a doložením podkladů v písemné či elektronické formě. Hodnocení na základě vyplněného dotazníku a osobní prezentací před komisí. Činnost místních akčních skupin byla hodnocena v sedmi oblastech: 1. Strategické dokumenty MAS 2. Personální zajištění činnosti MAS 3. Administrace výzev a výběr projektů v rámci Strategického plánu LEADER 4. Integrace a rozvoj MAS 5. Monitoring a evaluace MAS 6. Propagace MAS 7. Nadstavba aktivit MAS	C - průměrná MAS*
Červenec 2012	Hodnoceno bylo: 1. Základní parametry a strategické dokumenty MAS 2. Personální zajištění činnosti MAS 3. Administrace výzev a výběr projektů v rámci SPL 4. Integrace a rozvoj MAS 5. Monitoring a evaluace MAS 6. Propagace MAS max. počet bodů 150, získání hodnocení A-D (na základě dotazníku a prezentace) - komise ze zástupců MZe a SZIF	B - dobře fungující MAS
<p>Rozpětí hodnocení: A – nejlépe fungující MAS, B – dobře fungující MAS, C – průměrné MAS, D – MAS, které by svůj přístup měly přehodnotit *zdůvodnění zhoršení: MAS BLN velkou většinu bodovaných aktivit nastartovala na konci r. 2011 (projekty spolupráce, partnerství se zahraniční MAS, naplňování MA21 apod. V roce 2013 již nebylo hodnocení prováděno, neboť MAS již ukončovaly administraci LEADER</p>		



2.2. HISTORIE MAS BLN

Prvotním impulsem vzniku MAS BLN v roce 2004 byla snaha tří sousedních mikroregionů (Blanský les – podhůří, Netolicko a Podkletí) začít vzájemně spolupracovat, do dění v regionu zapojit širší okruh subjektů a zajistit tak aktivní partnerství veřejného a soukromého sektoru v otázkách rozvoje venkova a především svých území.

Tyto mikroregiony se rozhodly pro vzájemnou spolupráci protože:

- Mají podobný charakter území, daný přechodem od Českobudějovické pánve k pohoří Šumavy s významnými krajinnými prvky (kopce, rybníky, lesy, pastviny a pole)
- Jejich historický a kulturní vývoj je vzájemně úzce provázaný. Disponují shodným kulturním dědictvím (památky „rožmberské renesance“, lidové stavby se specifickým typem jihočeského selského baroka)
- Mají podobnou sídelní strukturu
- Mají podobnou ekonomickou strukturu (velká váha zemědělství a lesnictví, malá váha průmyslu, absence velkých podniků)
- Jsou blízko Českých Budějovic a Českého Krumlova, významných jihočeských turistických center navštěvovaných do velké míry zahraničními turisty
- Mají ideální podmínky pro rozvoj specifických forem cestovního ruchu – agroturistiky, cykloturistiky, hipoturistiky (atraktivní krajina, řídké osídlení, množství malých zemědělských provozů, množství kulturních památek, blízkost turistických center) a tyto podmínky chtějí využít vzájemně koordinovanými projekty (vzájemně propojený systém turistických stezek a cyklotras, společné informační brožury, společné kulturní a sportovní akce)
- Uvědomují si úzká místa ve využití svého potenciálu. Mají zájem na zlepšení využitelnosti výše uvedených zdrojů z hlediska zvýšení atraktivity regionu nejen pro návštěvníky, ale i zlepšení podmínek trvale žijících obyvatel

Po mnoha jednáních se podařilo oslovit zástupce především ze soukromého sektoru a **vznikla tak obecně prospěšná společnost Místní akční skupina Blanský les - Netolicko**, jejímiž zakladateli bylo celkem 19 subjektů (3 mikroregiony, 2 neziskové organizace, 9 zemědělských podnikatelů a 4 podnikatelé z oboru služeb).



Na konci roku 2007 již měla MAS BLN 22 členů, k 27. 11. 2014 měla MAS BLN 30 partnerů, na Shromáždění partnerů 16. ledna 2016 byly přijati dva noví členové – počet zástupců zájmové skupiny „Neziskové organizace a spolky“ se tak zvýšil na 6 subjektů. **V současné době má MAS BLN 32 partnerů** (k 16. 1. 2016), specifikované ve čtyřech zájmových skupinách:

- Zemědělství: 11 subjektů (družstev i samostatně hospodařících rolníků)
- Nezemědělní podnikatelé: 7 subjektů (2 z oblasti cestovního ruchu, 1 z oblasti stavebnictví, 2 z oblasti ekonomických služeb, 1 z oblasti tepelného hospodářství, Jihočeská hospodářská komora - oblastní kancelář Prachatice)
- Územní samospráva: 8 subjektů (3 mikroregiony a 5 samostatných obcí)
- Neziskové organizace a spolky: 6 subjektů (tělovýchovná jednota, fotbalový klub, sbor dobrovolných hasičů, občanské sdružení)

Jednou z prvních stěžejních činností MAS BLN byla implementace v Evropské unii již zaběhlé metody LEADER („propojování aktivit rozvíjejících venkovskou ekonomiku“) na svém stávajícím území. Tzn. mimo jiné příprava integrované strategie rozvoje území MAS BLN na období 2007 - 2013 (v r. 2006), zapojení do programu LEADER ČR (v letech 2005 a 2006), příprava Strategického plánu Leader (SPL): „MAS Blanský les – Netolicko, čertovsky hezké místo (v r. 2007) a jeho následná realizace v rámci Programu rozvoje venkova ČR, Osy IV LEADER v letech 2008 - 2013.

Postupně se aktivity MAS BLN rozrostly o realizaci vlastních projektů, realizaci projektů spolupráce, o podporu subjektů na území prostřednictvím vlastního grantového programu.

V současné době je MAS BLN stabilní organizací s dobrým zázemím vybavené kanceláře a samostatnou školící místností v centru Netolic, s kvalifikovanými zaměstnanci a zkušenostmi v oblasti regionálního rozvoje, strategického a komunitního plánování, projektového managementu, administrace projektů.

Popis konkrétních aktivit MAS BLN je v kapitole 2.3.



2.3. ČINNOST MAS BLN A ZKUŠENOSTI MAS BLN S ROZVOJEM ÚZEMÍ

MAS BLN v roce 2014 oslavila 10. rok své existence. Za tuto dobu se podařilo zrealizovat celou řadu zajímavých a prospěšných aktivit, ať už přímo místní akční skupinou nebo prostřednictvím podpořených projektů obcí, spolků i podnikatelů v regionu, zapojit do aktivit MAS BLN celou řadu obyvatel a subjektů.

2.3.1. Zásadní milníky a přínosy činnosti MAS BLN v území

- Podpora rozvíjejícího se přístupu LEADER na území MAS BLN v letech 2005 - 2007 umožnila nastartovat rozvoj partnerství obcí a dalších subjektů, zapojit komunitu, zahájit kvalitní přípravu na nové programové období EU 2007 - 2013
- Zpracování důležitých rozvojových dokumentů (dlouhodobé, jasně stanovené a partnery a veřejností přijaté směry rozvoje MAS BLN – zejména ISÚ a SPL) umožnilo kvalifikovaně stanovit, jakým směrem se mají aktivity MAS BLN v následujících letech ubírat
- Zapojení do PRV, Osy IV LEADER (administrace projektů v letech 2007 - 2013) přinesla do MAS BLN nejen potřebné finanční prostředky pro fungování a rozvoj obcí, ale také nové zkušenosti, jak lze podporovat aktivní lidi v regionu
- Nastartování aktivního partnerství uvnitř MAS BLN, dále s okolními regiony, dalšími MAS přineslo celou řadu nových výzev a nápadů, jak lze řešit problémy, podporovat a dále rozvíjet dobré úmysly
- I přes drobné nedostatky a problémy se podařilo vybudovat organizaci v regionu respektovanou a s dobrým jménem

Přínosy činnosti MAS BLN v území:

- Spolupráce mezi členskými regiony, nastolení spolupráce s dalšími MAS (přenos zkušeností, realizace společných projektů), zapojení veřejnosti (soutěže, výlety, výběr turistického sloganu a loga MAS BLN – turistické destinace, příprava strategií), aktivní propagace regionu MAS BLN (účasti na seminářích, vzdělávacích akcích, výstavách), pokračování destinačního managementu na území MAS BLN, minimální chybovost projektů LEADER
- Přímá podpora projektů v území MAS BLN (více než 140 projektů s dotací přes 40 mil. Kč. Efekt těchto projektů je ale mnohem větší – v celé řadě případů se jednalo o existenční záležitost příjemců, obrovskou technickou pomoc a morální podporu při jejich činnosti)



- Návaznost projektů spolupráce realizovaných MAS BLN – nejedná se o nahodilé, nekoncepční aktivity (většina projektů na sebe logicky navazuje a do budoucna jsou již návrhy na jejich pokračování)
- Nejen spolupráce mezi MAS v rámci projektu, ale široké zapojení veřejnosti, spolků, jak na jednotlivých akcích v rámci projektů (školení, exkurze), ale také na přípravě projektů = aktivizace komunity v MAS BLN
- Zajištění finanční spoluúčasti (MAS BLN je schopna sama dofinancovat své projekty – finanční soběstačnost, dobrá úvěrová disciplína)
- Šíření dobrého jména MAS BLN (podpora aktivit v regionu – např. vlastní grantový program „Kultura“)
- Akceptace a následná podpora metody LEADER a činnosti MAS Jihočeským krajem (pravidelný příspěvek na činnost jihočeských MAS, šíření dobrého jména MAS v kraji)

2.3.2. Aktivity MAS BLN, které významným způsobem přispívají k rozvoji regionu:

- I. Rozvojové dokumenty MAS BLN
- II. Vlastní projekty a aktivity MAS BLN
- III. Projekty spolupráce MAS BLN
- IV. Metoda LEADER
- V. Členství MAS BLN
- VI. Propagace MAS BLN
- VII. Zapojení místních aktérů do aktivit MAS BLN

I. ROZVOJOVÉ DOKUMENTY MAS BLN

MAS BLN má zpracovány následující rozvojové dokumenty (v závorkách uveden rok vzniku dokumentu). Analýza naplňování priorit a cílů jednotlivých rozvojových dokumentů MAS BLN je uvedena v kapitole č. 4. 3. a v nepovinné příloze č. 2.

- **Pilotní strategie území MAS BLN na období 2007 - 2013 (ISÚ) (2006)**

Hlavním tématem ISÚ je *"Kvalita života ve venkovských oblastech s ohledem na využití kulturních, přírodních a lidských zdrojů regionu"*. Dokument řeší rozvoj území MAS BLN zejména z hlediska rozvoje užší spolupráce členských mikroregionů a v nich působících veřejných i soukromých subjektů a s tím související přípravu na využití principů metody LEADER na území MAS BLN v letech 2007-2013. Součástí strategie je také Katalog projektových záměrů členských obcí MAS BLN.



- **Strategický plán Leader (SPL) „MAS Blanský les – Netolicko, čertovsky hezké místo“ na období 2007 - 2013 (2007)**

SPL obsahuje konkrétní vymezení projektových opatření (Fichí), jejichž prostřednictvím MAS BLN naplňovala některé cíle a priority stanovené v ISÚ, vč. uvedení konkrétních postupů, jak budou dosaženy (konkrétní popis jednotlivých Fichí, finanční rámec, organizační a technické zajištění realizace SPL, kapacity území MAS BLN, způsob výběru projektů, absorpce území, způsob zpracování strategie apod.). Na základě zpracovaného SPL MAS BLN obdržela finanční prostředky na podporu projektů ve svém území v letech 2007 - 2013 v rámci PRV, Osy IV. Jednalo se především o podporu v oblasti podnikání (zemědělství vč. diverzifikace, turistický ruch, řemesla a služby) v oblasti rozvoje obcí (vzhled obcí, občanská vybavenost, infrastruktura, kulturní dědictví) a v oblasti vzdělávání. Součástí SPL byly také její aktualizace a evaluační dokumenty (zveřejněny na webu MAS BLN).

Krátká analýza a zhodnocení SPL jsou uvedeny v části IV. Metoda Leader a v nepovinné příloze č. 11.

V souvislosti se vznikem obou výše uvedených dokumentů byla aktivně zapojena laická i odborná veřejnost a členové MAS BLN (pracovní skupiny, dotazníková šetření, veřejné projednávání). Konkrétní aktivity přípravy SPL jsou popsány v obou strategiích a ve Výročních zprávách MAS BLN (k dispozici na www.mas-netolice.cz).

- **Strategie cestovního ruchu na území MAS BLN (2007)**

Cílem strategie je především zajištění lepší koordinace aktivit na území MAS s přínosem rozvoje stávajících kapacit a jejich využití pro oblast turistického ruchu. Tento dokument definuje 6 strategických oblastí cestovního ruchu ve střednědobém horizontu (Sportovní a rekreační cestovní ruch, Venkovský cestovní ruch, Kulturně-poznávací cestovní ruch, Infrastruktura cestovního ruchu, Gastroturistika, Incentivní cestovní ruch a Marketing, destinační management).



II. VLASTNÍ PROJEKTY A AKTIVITY MAS BLN

(v závorce uveden termín realizace a příp. dotační titul, ze kterého byl projekt financován, vč. výše schválené dotace).

- **Destinační management regionu Blanský les – Netolicko**

(2006 – 2007, SROP, 500 tis. Kč).

Cílem projektu bylo nastartovat zviditelnění a turistické zatraktivnění regionu MAS BLN prostřednictvím vytvoření kanceláře destinačního managementu a provozováním turistického webového portálu BLANET (www.blanet.cz), dále vydání tematických propagačních materiálů, vytvoření marketingového loga a sloganu turistického regionu MAS BLN a zpracování strategie rozvoje cestovního ruchu území MAS BLN.

- **Příroda je kamarád, naučím se mít ji rád**

(2009 - 2010, Nadace Via, 70 tis. Kč)

Projekt byl zaměřen na vzdělávání dětí předškolního věku v oblasti ekologie, ochrany životního prostředí, a to prostřednictvím pohybových aktivit - her, soutěží a rukodělné činnosti. Projektu se zúčastnily děti v mateřských školách v Netolicích, Malovicích, Nových Homolích a Křemži.

- **Grantový program MAS BLN „Podpora konání kulturních a společenských akcí v regionu MAS BLN“**

Protože mezi obcemi i neziskovými organizacemi v regionu MAS BLN je velký zájem o neinvestiční projekty podporující tradiční i nové kulturní akce v regionu a dotační program Živá kultura vyhlašovaný Jihočeským krajem nepokrývá ani polovinu žádostí (a podporuje zejména významnější akce), vytvořila MAS BLN pro tyto potřeby „Grantový program Kultura“, zaměřený na podporu kulturních, společenských a sportovních akcí pořádaných obcemi a spolky na území MAS BLN. Grantový program Kultura je financován z volných prostředků MAS BLN a mimořádných příspěvků partnerů MAS BLN.

Od r. 2012 každoročně MAS BLN podpořila desítky drobných zajímavých akcí na svém území:

- v roce 2012: 16 projektů (70.000,- Kč)
- v roce 2013: 20 projektů (97.500,- Kč)
- v roce 2014: 25 projektů (122.000,- Kč)

Příklady podpořených akcí: dětský den, výlety svazu postižených, výročí vzniku obcí, sborů dobrovolných hasičů, vítání prázdnin, čarodějnický rej, divadelní představení, sportovní akce (triatlon, motokrosová závody, jezdecký den, volejbalový turnaj), kynologické závody, selské slavnosti, slavnosti těstovin apod.



III. PROJEKTY SPOLUPRÁCE MAS BLN

V období let 2010 - 2014 se MAS BLN přímo podílela na 10 projektech spolupráce, jejichž efekty byly zejména v oblasti rozvoje cestovního ruchu, zdraví, posílení zaměstnanosti a vzdělávání.

- **Rehabilitace drobných sakrálních staveb v jihočeském pohraničí**

<i>Termín realizace</i>	<i>2010 - 2011</i>
<i>Dotační titul</i>	<i>PRV, Osa IV, Opatření IV. 2. 1.</i>
<i>Náklady projektu</i>	<i>3,3 mil. Kč, z toho MAS BLN 379 tis. Kč</i>
<i>Partneři projektu</i>	<i>MAS Sdružení růže, MAS Pomaší</i>

Hlavním cílem předkládaného projektu bylo rehabilitovat drobnou sakrální architekturu v jihočeském pohraničí a zachovat její autentičnost ve vazbě na cestovní ruch. V rámci projektu byla zmapována většina drobných památek na území zapojených MAS, vytvořena databáze památek (www.jihoceskekaplicky.cz) a informační brožura.

- **S Peklíkem na vandr**

<i>Termín realizace</i>	<i>2010 - 2014</i>
<i>Dotační titul</i>	<i>PRV, Osa IV, Opatření IV. 2. 1.</i>
<i>Náklady projektu</i>	<i>1,24 mil. Kč, z toho MAS BLN 855 tis. Kč</i>
<i>Partneři projektu</i>	<i>MAS Rozkvět</i>

Projekt je zaměřen na rozšíření a zvýšení atraktivity cestovního ruchu v území spolupracujících MAS, především z hlediska pěší turistiky. Projekt zahrnuje mimo jiné - vytvoření databáze turistických služeb a dispozic regionu pro návštěvníky, vyhledání a vyznačení nové sítě turistických a vycházkových tras včetně oživení historické obchodní Linecké stezky, dále vytvoření sítě odpočinkových zastavení, a uspořádání velkého množství živých akcí (výlety a jarmarky) podporujících zvýšení návštěvnosti regionu spolupráce. Veškeré aktivity projektu jsou realizovány s ohledem na posílení marketingové značky regionu – Peklíka a její rozšíření na sousední území MAS Rozkvět.

- **Zdraví nás baví**

<i>Termín realizace</i>	<i>2012 - 2013</i>
<i>Dotační titul</i>	<i>PRV, Osa IV, Opatření IV. 2. 1.</i>
<i>Náklady projektu</i>	<i>1,7 mil. Kč, z toho MAS BLN 405 tis. Kč</i>
<i>Partneři projektu</i>	<i>MAS Rozkvět, MAS Vodňanská ryba</i>

Projekt využívá přirozené dispozice území pro zvýšení kvality života místního obyvatelstva, především dospělé populace formou vytvoření možností pro aktivní trávení volného času a vhodné sportovně rehabilitační aktivity, které podpoří zdravý životní styl. Projekt tak podpořil vznik sítě venkovních tělocvičen (např. u Netolic).



- **Zvyky a tradice na obou stranách hranice**

<i>Termín realizace</i>	2014
<i>Dotační titul</i>	PRV, Osa IV, Opatření IV. 2. 1.
<i>Náklady projektu</i>	5,9 mil. Kč, z toho MAS BLN 673 tis. Kč
<i>Partneři projektu</i>	MAS Vršatec – Slovensko, MAS Rozkvět, MAS Česká Kanada, MAS Vodňanská ryba, LAG Strakonicko

Cílem projektu je podpořit komunitní rozvoj obcí, posílit regionální identitu, napomoci uchování společného kulturního bohatství a oživení tradic, zapojit do života obce co nejvíce obyvatel (podpora kulturní spolkové činnosti). Dále seznámit partnery s regionálními zvyky, tradicemi, tradičními řemesly a s jejich využitím pro rozvoj venkovského cestovního ruchu. Součástí projektu jsou exkurze, řemeslné dílny, přehlídky a festivaly, pořízení materiálového vybavení souborů, studie (baráčeková tradice, kroje).

- **S Peklíkem na výlet - krajem pod Šumavou**

<i>Termín realizace</i>	2014
<i>Dotační titul</i>	PRV, Osa IV, Opatření IV. 2. 1.
<i>Náklady projektu</i>	922 tis. Kč, z toho MAS BLN 557 tis. Kč
<i>Partneři projektu</i>	MAS Rozkvět

Projekt navazuje na zrealizovaný projekt „S Peklíkem na vandr“, úzce souvisí s rozvojem destinačního managementu na území MAS BLN a je zaměřen na rozšíření a zlepšení turisticky atraktivních podmínek zejména pro návštěvníky – turisty zájmového regionu (vytvoření webového mobilního průvodce s interaktivním mapovým portálem, doplnění sítě odpočinkových zastavení a uspořádání cyklovýletů), vč. posílení marketingové značky regionu spolupráce - postavička Peklíka.

- **Zdravé MAS = aktivní a vzdělaný venkov**

<i>Termín realizace</i>	2014
<i>Dotační titul</i>	PRV, Osa IV, Opatření IV. 2. 1.
<i>Náklady projektu</i>	1,1 mil. Kč, z toho MAS BLN 400 tis. Kč
<i>Partneři projektu</i>	MAS Rozkvět

Projekt řešil vytvoření podmínek pro neformální vzdělávání pořízením mobilních učeben a vybavení a techniky pro webináře, pomůcek pro rozvoj technického vzdělávání mládeže a vzdělávání a osvěty pro záchranu lidských životů v krizových situacích; proběhl specializovaný kurz pro lektory.



- **Linecká stezka**

<i>Termín realizace</i>	2014
<i>Dotační titul</i>	PRV, Osa IV, Opatření IV. 2. 1.
<i>Náklady projektu</i>	6,5 mil. Kč, z toho MAS BLN 2,9 mil. Kč
<i>Partneři projektu</i>	MAS Rozkvět, SternGart Gusental (Rakousko)

Projekt přispívá k oživení historických souvislostí dávné obchodní stezky, která vedla mezi městy Netolice a Linz (Rakousko).

- **Rozvoj místního partnerství a trhu práce**

<i>Termín realizace</i>	2012 - 2015
<i>Dotační titul</i>	OP Lidské zdroje a zaměstnanost
<i>Náklady projektu</i>	6,9 mil. Kč, z toho MAS BLN 400 tis. Kč
<i>Partneři projektu</i>	MAS Rozkvět, LAG Deggendorf (Bavorsko), Chelčický domov sv. Linharta, o.p.s., Mikroregion Chelčicko-Lhenický, Občanské sdružení „CHANCE IN NATURE – LOCAL ACTION GROUP“, Svazek obcí Blata

Cílem projektu je rozvoj místního partnerství a spolupráce mezi subjekty z různých sektorů za účelem zlepšování situace na trhu práce a posílení zaměstnanosti v regionu spolupráce, a to na základě zkušeností získaných při zahraničních exkurzích v regionu LAG Deggendorf (Bavorsko). Jedním z výstupů projektu jsou např. webové stránky věnované problematice zaměstnanosti, partnerství, sociální problematika na území zapojených MAS (www.portalprace-jiznicechy.cz).

- **Podpora meziobecní spolupráce (www.obcesobe.cz)**

<i>Termín realizace</i>	2013 - 2015
<i>Dotační titul</i>	OP Lidské zdroje a zaměstnanost
<i>Náklady projektu</i>	
<i>Partneři projektu</i>	Svaz měst a obcí ČR (SMO ČR)

Pracovníci z MAS BLN se rovněž zapojili do projektu Svazu města a obcí ČR, který má pro zkvalitnění a zefektivnění veřejné služby podpořit spolupráci obcí a vytvořit ucelené materiály za jednotlivá území, které se stanou podkladem pro diskusi zástupců obcí, jak řešit otázky v oblasti školství, sociálních služeb, odpadového hospodářství apod. MAS BLN se zapojila do těchto aktivit v rámci ORP Český Krumlov a ORP Prachatice.

- **MAS jako nástroj spolupráce obcí pro efektivní chod úřadů**

<i>Termín realizace</i>	2014 - 2016
<i>Dotační titul</i>	OP Lidské zdroje a zaměstnanost
<i>Náklady projektu</i>	
<i>Partneři projektu</i>	Sdružení místních samospráv ČR (SMS ČR)



Pracovníci MAS BLN se rovněž zapojili do projektu Sdružení místních samospráv, jehož cílem je podpořit meziobecní spolupráci na platformě MAS (možné řešení pro efektivnější výkon veřejné správy). Výstupem pak budou dodatky k SCLLD řešící blíže problematiku školství a vzdělávání, odpadového hospodářství a zaměstnanosti na území MAS BLN.

Všechny výše uvedené projekty už byly úspěšně ukončeny.

IV. METODA LEADER

- **Leader+ (2006 - 2007)**

V rámci projektu byly podpořeny tyto aktivity: zřízení kanceláře MAS, příprava ISÚ území MAS BLN na období 2007-2013, vznik webových stránek MAS BLN (www.mas-netolice.cz).

- **Leader ČR 2005 a 2006**

Ve dvou výzvách v letech 2005 a 2006 v národním programu Leader ČR rozdělila MAS BLN celkem 5,4 mil Kč na 11 projektů z oblastí agroturistiky, cestovního ruchu, zemědělského podnikání a rozvoje obcí.

Tab. 2: Projekty podpořené v rámci realizace programu Leader ČR

Rok	Počet podpořených projektů	Výše dotace	Podpořené projekty
2005	4	2,7 mil. Kč	2x obec (kanalizace, archeopark) 1x zemědělský podnikatel (přístavba stájí pro koně) 1x podnikatel v cestovním ruchu (rekonstrukce ubytovny)
2006	7	2,7 mil. Kč	5x obec (pořízení bezdrátových rozhlasů) 2x zemědělský podnikatelé (pořízení strojů)
CELKEM	11	5,4 mil. Kč	7x projekty obcí 4x projekty podnikatelských subjektů

- **Program rozvoje venkova, Osa IV LEADER 2007 - 2013**

MAS BLN na základě zpracovaného SPL „MAS Blanský les – Netolicko, čertovsky hezké místo“ (SPL), administrovala v letech 2007 - 2013 v rámci Programu rozvoje venkova, Osy IV LEADER, opatření IV. 1. 1. Místní akční skupina a opatření IV. 1. 2. Realizace místní rozvojové strategie (registrační číslo 07/002/41100/231/000066).

Od r. 2008 do r. 2013 MAS BLN vypsala 11 výzev k předkládání projektů, v 8 Fichích:

Fiche 1 Zemědělství, Fiche 2 Diverzifikace, Fiche 3 Venkovská turistika a Fiche 8 Řemesla a služby – určeny podnikatelským subjektům.

Fiche 4 Zázemí, Fiche 5 Rozvoj, Fiche 6 Dědictví – určeny obcím, neziskovým organizacím a spolkům.

Fiche 7 Vzdělávání – určeno obcím i podnikatelským subjektům.



Celkem bylo přijato 172 projektů, z toho realizováno bylo/je 120 projektů v celkovém objemu cca 40 mil. Kč.

MAS BLN povinně každoročně sledovala v rámci SPL naplňování stanovených indikátorů.

Souhrnné údaje o realizaci SPL jsou uvedeny v následující tabulce, konkrétní analýza je uvedena v **nepovinné příloze 11.**

Tab. 3: Program rozvoje venkova, Osa IV LEADER – složení a počty žadatelů a projektů

Realizované projekty dle typu žadatele:							
Obec	NNO, spolek	Podnikatelský subjekt	Mikroregion			CELKEM	
62	16	38	4			120	
Počet projektů:							
Přijatých na MAS	Vybraných k realizaci	Realizovaných	Nerealizovaných ¹⁾				
172	126	120	6				
Počet projektů přijatých na MAS/vybraných ve Fichi:							
Fiche 1 Zemědělství	Fiche 2 Diverzifikace	Fiche 3 Venkovská turistika	Fiche 4 Zázemí	Fiche 5 Rozvoj	Fiche 6 Dědictví	Fiche 7 Vzdělávání	Fiche 8 Řemesla a služby
37/20	3/2	4/4	32/31	70/39	7/7	5/4	14/13
Realizace podle mikroregionu							
Blanský les – podhůří		Netolicko		Podkletí			
38		44		39			
Finance 2007-2013							
Obdržená alokace		Požadavek dotace	Přidělené dotace				
36,7 mil. Kč		52,5 mil. Kč	35 mil. Kč				

1) Všichni žadatelé odstoupili na vlastní žádost, nedošlo k pochybení ze strany MAS BLN

Tab. 4: Plnění indikátorů stanovených v SPL

Indikátor	Indikátory Stanovené/Naplňené
Počet nově vytvořených pracovních míst (počet)	4 / 5
Počet osob využívajících z kvalitnější služby (počet osob)	Min. 20 tis. / 50 tis.
Počet vzdělávacích akcí (počet)	2 / 5
Počet obnovených památek a významných kulturních prvků (vč. výstavních expozic) (počet)	2 / 5
Počet podpořených podnikatelských subjektů (počet)	6 / 4
Pořízení strojů a technologií (počet)	3 / 23
Počet lůžek (počet)	10 / 16
Výstavba nebo obnova objektů občanské vybavenosti (počet)	8 / 40
Výstavba /obnova technické infrastruktury (vodovody, ČOV, komunikace) (počet)	2 / 31



V. ČLENSTVÍ MAS BLN

- **Národní síť místních akčních skupin ČR o. s.**

Člen od r. 2007 (MAS BLN byla jedním ze zakládajících MAS)

- **Národní síť zdravých měst ČR – od r. 2013**

MAS BLN se od ledna 2013 zapojila do **Národní sítě zdravých měst ČR**, čímž poukazuje na to, že je pro ni rozhodující (na základě jasně stanovené, dlouhodobé koncepce a participace veřejnosti na aktivitách MAS BLN) zajištění kvality života a rovněž udržitelný rozvoj, prosperita, zdravý životní styl lidí, odpovědnost vůči budoucím generacím a stav životního prostředí a naplňuje tak „Místní agendu 21“ (MA21).

Hodnocení NSZM – Kritéria MA21:

V současné době je MAS BLN zařazena do kategorie „D“, cílem MAS BLN je dosáhnout v příštích 2 letech (tedy do r. 2017) kategorie „C“. Aktivity MAS BLN v rámci MA21:

- 10. 8. 2013 Dny Zdraví (Netolice)
- 22. 4. 2014 – Den Země (Křemže)
- účast zástupců MAS na vzdělávacích aktivitách NSZM

VI. PROPAGACE MAS BLN

- Zpravodaj MAS (1x ročně) – dostupný na stránkách MAS BLN
- Webová prezentace (www.mas-netolice.cz, www.blanet.cz, www.jihoceskekaplicky.cz)
- Medializace aktivit Zdravé MAS a Místní agendy 21
- Účasti na: Země Živitelka, Jihočeský kompas
- Fotosoutěž pro veřejnost s Peklíkem
- Výroční zprávy (zveřejňovány na webu)
- Projekty spolupráce (doprovodné informační materiály)
- Pořádání seminářů, školení

VII. Zapojení místních aktérů do aktivit MAS BLN

- Do projektů spolupráce (pomoc s přípravou, realizací, účast na akcích)
- V orgánech MAS BLN
- Do přípravy SCLLD (pracovní skupiny, dotazníková šetření, veřejná projednávání, připomínkové řízení)
- Do implementace SCLLD (především zapojení partnerů MAS do organizační struktury – výběr projektů, evaluace SCLLD apod.)
- Zapojení oborových organizací (CHKO Blanský les, Jihočeská hospodářská komora)
- Aktivity MAS BLN (výběr turistického loga a sloganu MAS BLN, fotosoutěž)



3. ANALYTICKÁ ČÁST

SCLLD MAS BLN je koncipována na období let 2014 – 2023, tedy je souběžná s programovým obdobím Evropské unie.

SCLLD MAS BLN a především její analytická a strategická část MAS BLN je výsledkem kontinuální spolupráce partnerů MAS s aktivním zapojením veřejnosti, všech členských obcí a dalších odborníků, vychází z názorů a potřeb všech zúčastněných aktérů.

SCLLD MAS BLN je důležitým nástrojem rozvoje území MAS BLN, který svou podstatou a přístupem zohledňuje potřeby a přání všech klíčových aktérů (tzn. obcí, organizací působících na území MAS BLN, obyvatel) a navrhuje řešení, jak podporovat a dále rozvíjet kvalitu života ve svém regionu.

SCLLD MAS BLN svými přístupy a zaměřením navazuje na dřívější strategické dokumenty MAS BLN (především ISÚ 2007 - 2013 a SPL 2007 - 2013).

Kapitola 3 je dále pro větší přehlednost rozdělena do několika částí:

- Předpoklady a proces přípravy SCLLD (zodpovědnost týmů za přípravu SCLLD, zapojení místních aktérů do přípravy SCLLD, způsoby, postupy a časový harmonogram přípravy a schvalování SCLLD a jejich dílčích částí)
- Socio – ekonomická analýza (vymezení a zdůvodnění území MAS BLN, poznatky zapojených aktérů, statistická data a data z terénních šetření)
- Analýza problémů a potřeb (specifikace rozvojových a problémových oblastí, SWOT analýzy jednotlivých oblastí)

3.1. PŘEDPOKLADY A PROCES PŘÍPRAVY SCLLD

3.1.1. Zodpovědnost týmů za přípravu SCLLD

Jmenný seznam členů týmů zodpovědných za přípravu SCLLD je uveden v **nepovinné příloze č. 1.**

Jednotlivé týmy a jejich způsob a míra zapojení do přípravy SCLLD:

- **Řešitelský tým** (kancelář MAS) - ředitel MAS, koordinátorka tvorby strategie, 2 referentky tvorby strategie, asistentka MAS – technické a organizační zajištění prezentací, schůzek, projednávání SCLLD (s veřejností, členskými obcemi), dotazníková šetření, sběr a zpracování podkladových dat, koordinace veškerých souvisejících aktivit, zpracování dílčích částí SCLLD
- **Pracovní skupiny přípravy SCLLD** (expertní část, poradní tým, zpracování dílčích částí SCLLD, SWOT analýz, připomínkování)
- **Členské mikroregiony a obce** (soulad SCLLD s rozvojovými dokumenty, projektové záměry obcí, dílčí části SCLLD, dotazníková šetření, návrhy zaměření SCLLD, připomínkování, návrhy aktivních občanů do pracovních skupin....)
- **Podpůrné „týmy“** – další partneři MAS BLN, zástupci členských obcí a mikroregionů, veřejnost, zástupci organizací nezapojených do některého z výše uvedeného týmu (dotazníková šetření, veřejná projednávání, rozhovory, připomínkování, přijetí SCLLD zastupitelstvy jednotlivých obcí)
- **Shromáždění partnerů MAS BLN** – odsouhlasení SCLLD

Počet zapojených osob a subjektů do přípravy SCLLD:

- Soukromých osob (530 – dotazníky pro veřejnost)
- Neziskových organizací, spolků (8 – dotazníkové šetření)
- Škol (10 – dotazníkové šetření, 3 – pracovní setkání)
- Podnikatelských subjektů (25 – dotazníkové šetření)
- Veřejných subjektů (Správa CHKO Blanský les)
- Členských mikroregionů (3) a obcí (41)
- MAS – řešitelský tým, správní rada (10 osob)
- Členové pracovních skupin (široká škála zástupců z různých organizací a institucí) (cca 20 - 25 osob)
- Veřejnost (60 osob – veřejná projednávání 2013 a 2014)
- Shromáždění partnerů a Výbor SCLLD (30 osob)



Tematické zaměření pracovních skupin:

REGION – problematika územních samospráv, rozvoje mikroregionů

VZDĚLÁVÁNÍ a ŠKOLSTVÍ – oblast počátečního vzdělávání, vzdělávání dospělých

SPOLEČNOST – sportovní a kulturní činnost v obcích

PŘÍRODA A KRAJINA (přírodní bohatství, životní prostředí)

ZEMĚDĚLSTVÍ

PODNIKÁNÍ A SLUŽBY – malé a střední podnikání, turistický ruch, služby pro obyvatele

3.1.2. Zapojení místních aktérů do přípravy SCLLD

Kroky přípravy a schvalování SCLLD na úrovni místních aktérů:

Nedílnou součástí přípravy SCLLD (a již zpracování ISÚ 2007 - 2013 ukázalo, že velice přínosnou) je zapojení co nejširšího spektra místních aktérů do procesu přípravy strategie.

Při přípravě SCLLD s využitím zapojení veřejnosti byla aplikována **kombinace expertního a komunitního přístupu**.

Expertní přístup – účast odborníků v dané oblasti v pracovních skupinách, zapojení vedení MAS BLN (jednání správní rady, řešitelský tým MAS BLN, pracovní skupiny), konzultace s pracovníky Správy CHKO Blanský les, Hospodářskou komorou Jihočeského kraje, zástupci škol)

Komunitní přístup (zdola nahoru) – výrazně byli zapojeni občané a obce MAS BLN (dotazníková šetření, veřejná projednávání, účast na akcích MAS BLN, výstupy z osobních schůzek a konzultací, viz níže)

Časový harmonogram jednotlivých aktivit a setkání je uveden v bodě 3.1.3.

Při přípravě SCLLD probíhala komunikace ze strany MAS BLN se zapojenými aktéry na několika úrovních:

- veřejná projednávání (červen 2013 a červen 2014)
- dotazníková šetření (distribuce dotazníků prostřednictvím obecních úřadů, české pošty a schránek na veřejných místech – např. obecní úřady, obchody) – dotazníková šetření (oslovení) obcí, veřejnosti, neziskových organizací, podnikatelských subjektů, škol, příjemců dotací z MAS BLN
- osobní schůzky (zejména s předsedy členských mikroregionů a obcí)
- účast zástupců MAS BLN na jednání členských mikroregionů (podávání zpráv o stavu přípravy, sběr dat, názorů)
- podávání informací o stavu přípravy SCLLD na akcích MAS (např. semináře, výlety v rámci projektů spolupráce)
- zveřejňování výroční zprávy MAS BLN (informování o stavu přípravy a zapojování veřejnosti při přípravě strategie)



- webové stránky MAS BLN (www.mas-netolice.cz, sekce Příprava strategie 2014 - 2020 – průběžné informace, pozvánky apod.)
- setkání pracovních skupin dle stanovených témat

Zapojení místních aktérů do schvalování SCLLD:

- členské mikroregiony (odsouhlasení SCLLD ve vztahu k aktivitám a koncepčním dokumentům členských mikroregionů)
- členské obce (udělení souhlasu se zapojením území obce do SCLLD, odsouhlasení znění strategie)
- vyjádření CHKO k dílčí strategii MAS BLN pro území CHKO a k SCLLD jako celku
- odsouhlasení znění strategie Shromážděním partnerů MAS BLN

Blíže je způsob zapojení místních aktérů (vč. fotodokumentace) popsán v [povinné příloze č. 3](#).

V následující tabulce jsou uvedeny vstupy a výstupy SCLLD, jejich vzájemná návaznost a jejich využití.

Tab. 5: Vstupy a výstupy SCLLD a jejich využití

VSTUPY (dílní aktivity přípravy SCLLD)	VÝSTUPY A JEJICH VYUŽITÍ
Statistická data (ČSÚ, MŠMT,...)	Definice konkrétních problémů
Požadavky a náměty zástupců členských obcí MAS BLN	Návrhy řešení Zpětná vazba
Komunitní projednávání různých etap přípravy SCLLD	
Dotazníková šetření (veřejnost, NNO, podnikatelé, školy)	Analytická a Strategická část SCLLD (Vize, cíle, opatření)
Setkání a zpracování dílčích částí SCLLD - pracovní skupiny, CHKO, školy, osobní schůzky se zainteresovanými	

3.1.3. Časový harmonogram přípravy a schvalování SCLLD

Příprava SCLLD MAS BLN probíhala v období podzim 2012 – prosinec 2014, respektive prosinec 2015 (implementační část). Jednotlivé aktivity jsou uvedeny v následující tabulce.

Tab. 6: Časový harmonogram přípravy a schvalování SCLLD (2012 – 2016)

Aktivita	Rok/čtvrtletí								
	2012	2013				2014			
	IV.	I.	II.	III.	IV.	I.	II.	III.	IV.
Veřejná projednání strategie 2013 (6. 6. 2013 Křemže, 13. 6. 2013 Netolice, 20. 6. 2013 Včelná)			X						
Veřejná projednání strategie 2014 (12. 6. 2014 Křemže)							X		
Realizační tým – zpracování a vyhodnocování poskytnutých dat a informací, koordinace souvisejících aktivit, medializace výstupů a aktivit (vše průběžně)	X	X	X	X	X	X	X	X	X
Jednání pracovních skupin (návrh cílů, zpracování dílčích částí SCLLD – analytická část, SWOT analýzy) Společné jednání PS – Vrabče (2. 4. 2014) Jednání PS Region, Podnikání a služby, Společnost (9. 6. 2014) Jednání PS Zemědělství, Školství (11. 6. 2014)						X	X	X	
Dotazníková šetření (2013: obce, podnikatelské subjekty, neziskové organizace, školy, 2014: knihovny)				X	X			X	
Souhlasy obcí se zařazením území do realizace SCLLD MAS BLN			X	X	X	X	X	X	
Dotazníkové šetření – příjemci dotací MAS BLN							X		
Tematická schůzka – školská zařízení (26. 8. 2014)								X	
CHKO – soulad s plánem péče, zpracování strategie území CHKO vč. projednávání: 19. 3., 6. 4., 5. 8. 2014						X	X	X	X
Projednávání s partnerskými mikroregiony (průběžně v r. 2014): BLP: 6. 2., 24. 6., 20. 11. Netolicko: 25. 3., 12. 6., 6. 10., 19. 11. Podkletí: 13. 2., 23. 6., 10. 7., 2. 10., 11. 12.		X	X	X	X	X	X	X	X
Finální projednání SCLLD (Analytická a strategická část) – partnerské mikroregiony 19. 11. 2014 Netolicko 20. 11. 2014 BLP 11. 12. 2014 Podkletí									X
Zveřejnění 1. pracovní verze SCLLD na stránkách MMR a MAS BLN pro potřeby připomínkování: připomínkování v termínu 1. 9. – 17. 11. 2014									X
Projednání a schválení SCLLD (Analytická a strategická část) – Shromáždění partnerů MAS BLN (27. 11. 2014)									X
Příprava Standardizace MAS BLN									X

Pozn. **Expertní část**, **Participativní (komunitní) část**, **Realizační tým**



Aktivita	Rok/čtvrtletí			
	2015			
	I.	II.	III.	IV.
Kulatý stůl SCLLD – partnerské obce (Křemže)	26.2.2015			
Zpracování implementační části:			X	X
- organizační struktura MAS			X	X
- příprava Programových rámců			X	X
- průběžné konzultace (CHKO, FOKUS ČB, mikroregiony, léčebna Č. Dvůr)			X	X
Podání žádosti o Standardizaci MAS BLN	4.2.2015			
Aktivita	Rok/čtvrtletí			
	2016			
	I.	II.	III.	IV.
Schválení finální kompletní verze SCLLD	14. 1. 2016			

Pozn. **Expertní čás**, **Participativní (komunitní) čás**, **Realizační tým**

3.2. SOCIO – EKONOMICKÁ ANALÝZA

Socio – ekonomická analýza území MAS BLN v rámci zpracování SCLLD zahrnuje informace a základní zhodnocení území MAS BLN, které je důležité k dosažení cílů MAS BLN prostřednictvím realizace SCLLD. Socio – ekonomická analýza území charakterizuje nejvýznamnější pozitiva území, která je vhodné dále rozvíjet, i hlavní problémy, které je v území potřeba řešit. Každá podkapitola analýzy obsahuje především:

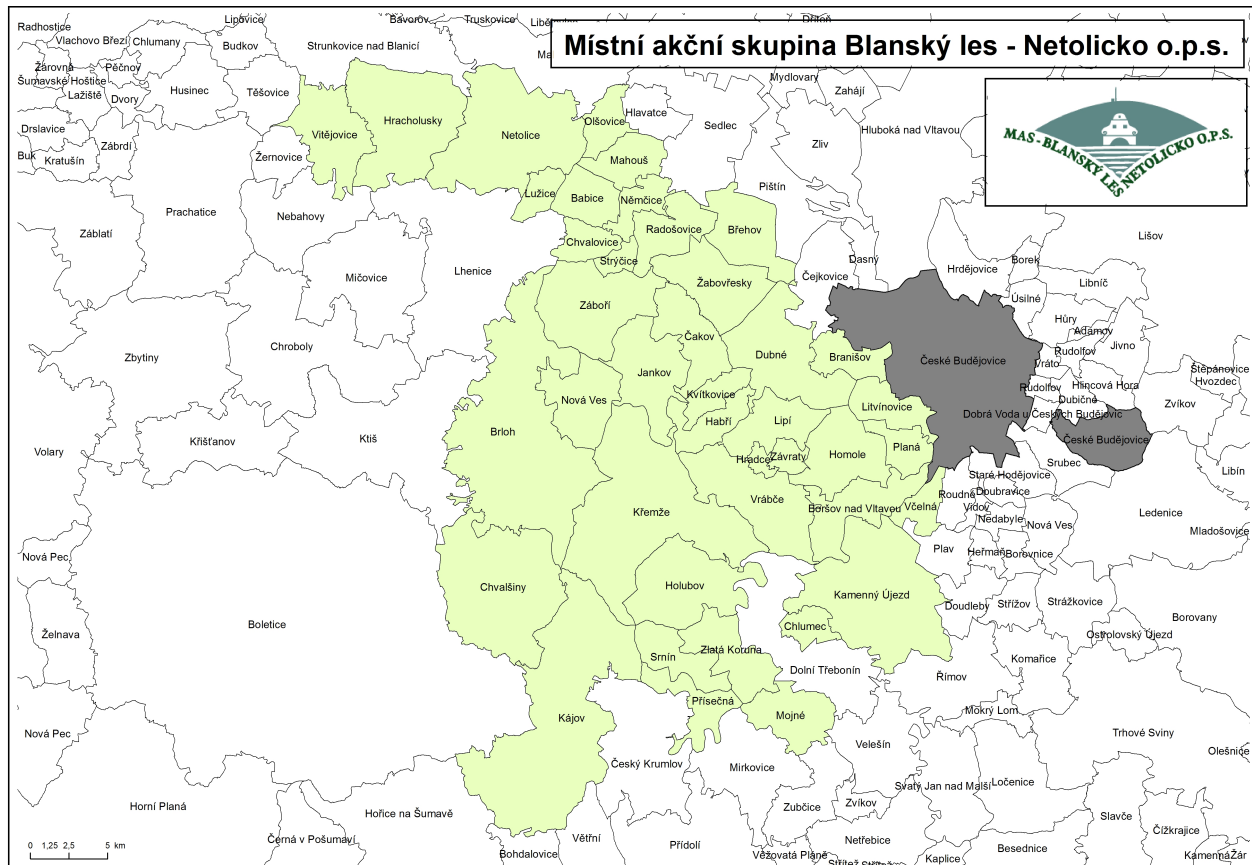
- Socioekonomický profil území MAS BLN - základní popis a specifika definovaných oblastí, vč. statistických dat území MAS BLN v těchto oblastech a jejich porovnání z časového hlediska (zpravidla od r. 2008) a vůči ostatním územním celkům pokud je toto relevantní (s územími jednotlivých ORP, které zasahují na území MAS BLN a s územím Jihočeského kraje, popř. ČR)
- Výstupy z provedených dotazníkových šetření (konkrétní výstupy viz **nepovinná příloha č. 4**)
- Výstupy z jednání pracovních skupin, veřejných projednávání, ze setkání obcí
- Základní výstupy (shrnutí) definovaných oblastí, které jsou podkladem ke zpracování Strategické části a následně Implementační části SCLLD

Vzhledem k rozsáhlým údajům jsou příslušná data za členské obce MAS BLN uváděny v přílohách SCLLD. V analýze území jsou uváděny především údaje celkové za členské svazky a samostatné členské obce a území MAS BLN. Statistická fakta a zdůvodnění problémových oblastí tak vychází z dat uvedených v tomto textu a také z dat uvedených v povinných a nepovinných přílohách SCLLD.

3.2.1. Vymezení území a základní charakteristika území MAS BLN

➤ Základní popis a současný stav

Obr. 3: Území MAS BLN (2014)



Území MAS BLN se nachází v Jihočeském kraji, ve velice atraktivní krajině v těsném kontaktu s masivem Šumavy, mezi třemi významnými hospodářskými a kulturními středisky – bývalými okresními městy Prachatice a Český Krumlov a krajským městem České Budějovice. Území MAS BLN lze označit za dobře zachovalý krajinný celek s harmonicky vyváženým přírodním prostředím, které není příliš narušeno negativními vlivy lidské činnosti. Dominantní část regionu MAS BLN tvoří Chráněná krajinná oblast Blanský les (zaujímá 40 % rozlohy MAS BLN).

Území MAS BLN je typickou venkovskou oblastí a je tvořeno územím tří mikroregionů - **Blanský les - podhůří** (20 obcí ve správním území ORP České Budějovice), **Netolicko** (9 obcí ve správním území ORP Prachatice) a **Podkletí** (10 obcí ve správním území ORP Český Krumlov) a dále zahrnuje území **2 samostatných obcí** - Chlumeck (ORP Český Krumlov) a Litvínovice (ORP České Budějovice). Obec s pověřeným obecním úřadem je na území MAS BLN pouze jedna – Město Netolice.

Tab. 7: Základní údaje o členských mikroregionech MAS BLN

Název mikroregionu	IČ	Sídlo	Datum založení	www
Blanský les - podhůří	70819963	Včelná	2000	www.mujkraj.cz
Netolicko	71164138	Netolice	2003	www.netolice.cz/mikroregion
Podkletí	70861498	Křemže	2000	http://www.ckrumlov.cz/cz1250/region/ podkleti

Území MAS BLN se od vzniku MAS v roce 2004, kdy zahrnovalo 35 obcí (21 119 obyvatel) s rozlohou 395 km², postupně zvětšilo přistoupením dalších 6 obcí. Dnes tvoří území MAS BLN 41 obcí a jejich katastrů (29 436 obyvatel) o celkové rozloze 493,8 km².

Tab. 8: Základní údaje o území MAS BLN a vazby z hlediska NUTS:

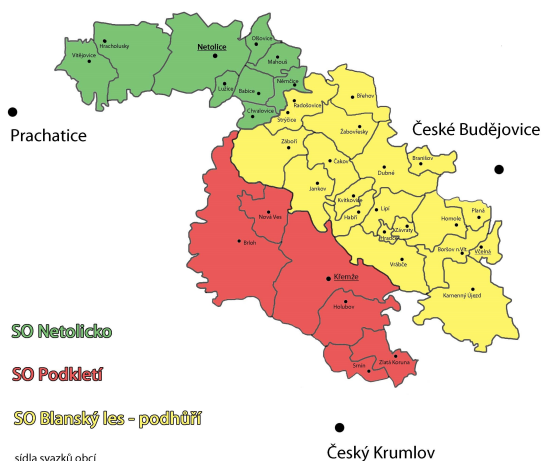
Počet obcí	Počet místních částí	Počet katastrálních území	Rozloha	Počet obyvatel*	Hustota obyvatel/km ²
41	111	76	493,8 km2	29 436	59,3

*k 31.12.2014

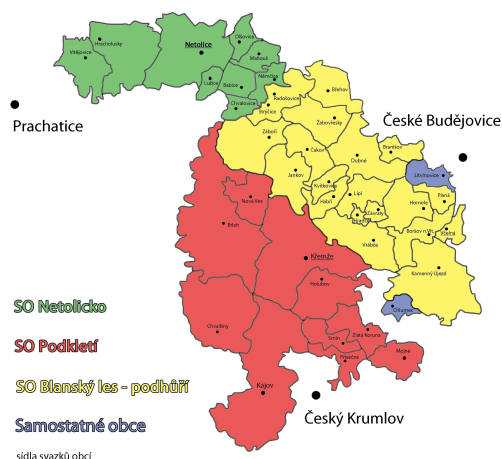
NUTS I	NUTS II	NUTS III	NUTS IV	NUTS V
Česká republika	Jihozápad	Jihočeský kraj	České Budějovice Český Krumlov Prachatice	Jednotlivé členské obce MAS

Obr. 4: Porovnání území MAS BLN v r. 2006 a 2014 (k 1. 7. 2014)

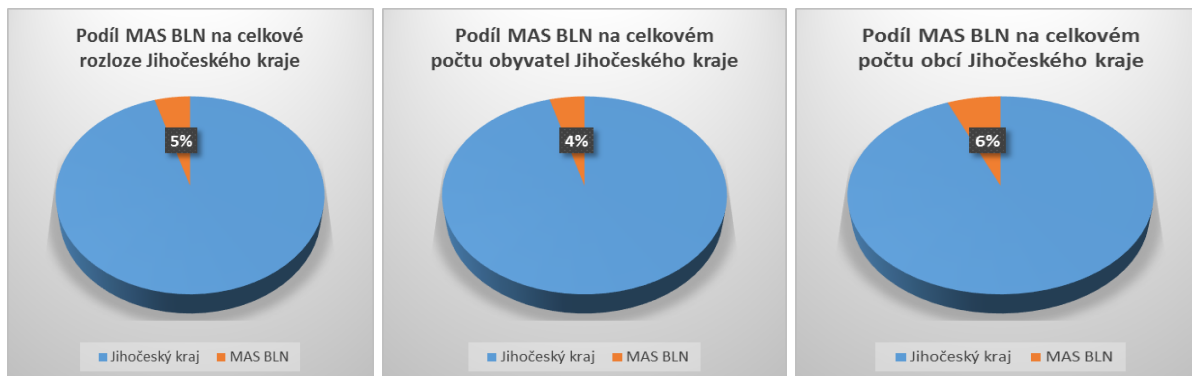
Území MAS Blanský les - Netolicko stav z roku 2006



Území MAS Blanský les - Netolicko stav z roku 2014



Obr. 5: Porovnání velikosti MAS BLN v kontextu Jihočeského kraje (rozloha, počet obyvatel, počet obcí)



Zdroj: ČSÚ a vlastní výpočty

Celkový charakter a shodné charakteristiky území MAS BLN ovlivňující strategii rozvoje této oblasti:

- Venkovská oblast bez významnějších průmyslových vlivů (minimální zátěž průmyslové výroby)
- Příznivé podmínky pro aktivní trávení volného času (hustá, dobře značená síť cyklotras, pěších tras, hipotras, naučných tras, zimních běžeckých stop apod.)
- Využití regionu po celý rok (nabídka služeb a vyžití v letní i zimní sezoně – zde omezeně v závislosti na počasí)
- Zajímavá turistická lokalita (turistika, vodácké sporty, zajímavá příroda a památky)
- Řada významných kulturně-historických památek (Klášter Zlatá Koruna, zřícenina hradu Dívčí Kámen, keltská oppida – Netolice, Třísov, Linecká stezka atd.)
- Zachovalá historie stavebnictví – jihočeské selské baroko (např. VPR Dobčice, Záboří, Holašovice – UNESCO)
- Chráněná krajinná oblast Blanský les se svými cennými přírodními lokalitami a horou Klet'
- Historické souvislosti území (převážná část území MAS BLN historicky patřila dlouhodobě pod vyšebrodské panství – klášter Vyšší Brod, Linecká stezka vedoucí územím MAS BLN)
- Území MAS BLN ležící v trojúhelníku významných turistických s hospodářských měst (České Budějovice, Český Krumlov, Prachatice)
- Existence tradičních řemesel (např. rybníkářství v okolí Netolicka) a odvětví hospodářství především v oblasti zemědělství, lesnictví, zpracovatelského průmyslu a drobných služeb

- Bohatý kulturní a spolkový život v obcích (např. tradiční Křemežský veletrh, Netolický jarmark, Holašovické slavnosti a celá řada menších kulturních, společenských a sportovních události, které přibližují tradice na území MAS BLN)
- Dle základní typologie regionů České republiky uvedených ve Strategii regionálního rozvoje ČR 2014 – 2020 je území MAS BLN „kombinací“ především rozvojového urbanizovaného území – regionální centra a jejich zázemí (toto je dáno především polohou některých obcí v bezprostřední blízkosti měst České Budějovice, Prachatice a Český Krumlov) a stabilizovaných území.
- 61 % obcí MAS BLN jsou obce do 500 obyvatel (přičemž průměrný počet obyvatel činí 200 obyvatel/obec)
- 44 % starostů vykonává svou funkci jako neuvolnění, místostarostové jsou prakticky všichni ve svých funkcích neuvolnění (viz tab. 10)
- Spolupráce obcí a mikroregionů je již dobré nastartována a probíhá nepřetržitě od roku 2004

Seznam obcí MAS BLN je uveden v následující tabulce, jejich základní údaje (adresa, e-mail, webové stránky) jsou uvedeny v **nepovinné příloze č. 3**.

Tab. 9: Seznam obcí MAS BLN a jejich základní údaje (stav k 31. 12. 2014)

Mikroregion	Obce	Počet katastrálních území	Počet místních částí	Rozloha km ²	Počet obyvatel
Blanský les – podhůří (20 obcí) Sídlo: Včelná	Boršov nad Vltavou, Branišov, Břehov, Čakov, Dubné, Habří, Homole, Hradce, Jankov, Kamenný Újezd, Kvítkovice, Lipí, Planá, Radošovice, Strýčice, Včelná, Vrábče, Záboří, Závraty, Žabovřesky	34	47	185,06	12 713
Netolicko (9 obcí) Sídlo: Netolice	Babice, Hracholusky, Chvalovice, Lužice, Mahouš, Němčice, Netolice, Olšovice, Vitějovice	14	16	86,52	4 292
Podkletí (10 obcí) Sídlo: Křemže	Brloh, Holubov, Chvalšiny, Kájov, Křemže, Mojné, Nová Ves, Přisečná, Srnín, Zlatá Koruna	26	43	213,24	9 896
Samostatné obce (2 obce)	Chlumeč, Litvínovice	2	5	9,06	2 535
Území MAS BLN CELKEM 41 členských obcí		76	111	493,88	29 436

Tab. 10: Přehled výkonu funkcí starostů a místostarostů v obcích na území MAS BLN

Počet obyvatel	Počet obcí (v%)	Počet obyvatel* (v %)	STAROSTA Uvolněný/neuvolněný	MÍSTOSTAROSTA Uvolněný/neuvolněný
1 - 499	25 (60,9)	5 116 (17,4)	8/17	1/24
500 - 999	4 (9,8)	2 606 (8,8)	4/0	0/4
1 000 – 1 999	8 (19,5)	11 576 (39,3)	7/1	0/8
2 000 a více	4 (9,8)	10 138 (34,5)	4/0	2/2
MAS BLN celkem	41 (100,0)	29 436 (100,0)	23/18	3/38

Průměrný počet obyvatel v obci s neuvolněným starostou: 203,7 obyv.

Průměrný počet obyvatel v obci s uvolněným starostou: 1 112,9 obyv.

Zdroj: ČSU, vlastní výpočty MAS BLN *stav k 31. 12. 2014

Vojenský újezd Boletice

Počet obyvatel - 319, rozloha - 21 953 ha, z toho využíváno k výcviku 8847 ha, a hospodářské využití - 13 106 ha.

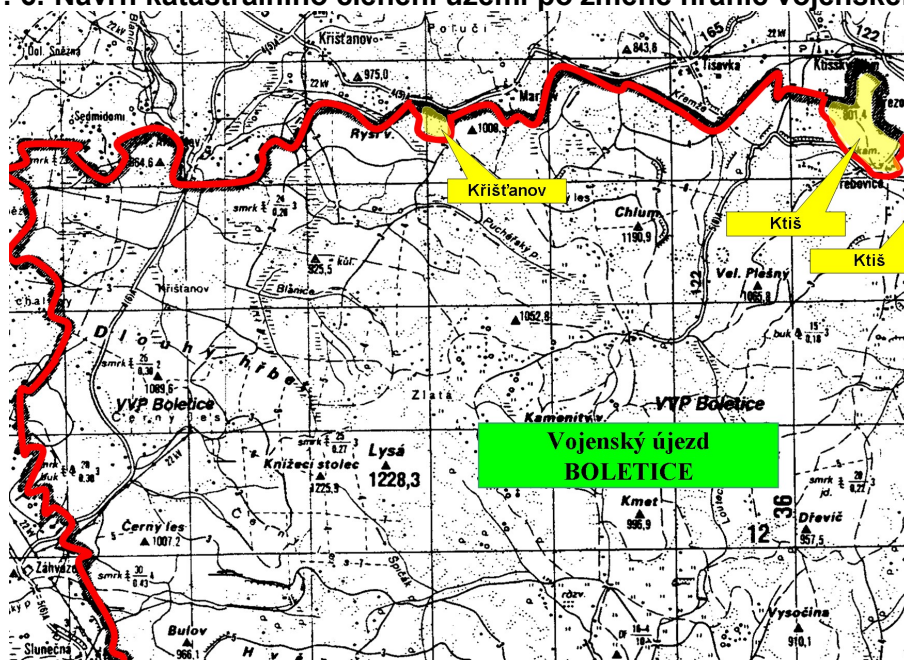
Charakteristické rysy VÚ Boletice:

- Vysoký podíl území se zachovalou krajinou
- Neexistuje zde jednotná koncepce ochrany přírody a krajiny
- Zvyšující se návštěvnost území turisty
- Podpora lesního hospodářství (vychází z charakteru území – velmi vysoký podíl lesů)
- Území dlouhodobě nedotčená lidským osídlením
- Zájmy ochrany přírody v konfliktu s rozsáhlejšími projekty

Vzhledem k současné situaci, kdy byl schválen zákon řešící mimo jiné omezení území Vojenského újezdu Boletice a jeho zpřístupnění veřejnosti, vzniknou také následující skutečnosti, které do určité míry mohou ovlivnit i další přístup MAS BLN k rozvoji svého území:

- Připojení části katastrálního území a osad k obcím (Kájov, Chvalšiny) – automatické rozšíření území MAS BLN
- Vznik nových samostatných obcí (možnost dalšího rozšíření území MAS BLN)
- Využití pro turistický ruch (vznik nových turistických tras, zpřístupnění zajímavých lokalit, vznik ubytovacích možností)
- Potřeba investic do infrastruktury, občanské vybavenosti, památek na území Boletic
- Vliv na nezaměstnanost regionu Českokrumlovska (velká většina obyvatel v.ú. Boletice jsou zaměstnanci Armády ČR,...)

Obr. 6: Návrh katastrálního členění území po změně hranic vojenského újezdu



Zdroj: Důvodová zpráva „Optimalizace vojenských újezdů“

3.2.2. Lidské zdroje (obyvatelstvo – věková struktura, ekonomická aktivita, zaměstnanost)

➤ Základní popis a současný stav

Obyvatelstvo

Vývoj počtu obyvatel, věková struktura, migrace a další údaje členěné na jednotlivé obce jsou uvedeny v **nepovinné příloze č. 8** a v **nepovinné příloze č. 13**.

Vývoj počtu obyvatel

- Na území MAS BLN došlo od r. 2007 k nárůstu počtu obyvatel téměř o 11 %. Zatímco u odlehlejších částí (obcí) území MAS BLN není nárůst tak razantní, u obcí v blízkosti krajského města (mikroregion BLP) došlo k obrovskému nárůstu počtu obyvatel (např. obce Litvínovice, Boršov nad Vltavou, Homole, Včelná)
- Další uvedené údaje v tabulkách (tab. 12 a 13): migrační saldo (zejména přírůstek stěhováním), stejně jako počet nově vystavených bytů a domů jednoznačně podtrhují výše uvedený fakt
- Nárůst počtu obyvatel je ale pro mnoho obcí zátěží (obce nejsou ve většině případů stávajícím stavem občanské vybavenosti a stavem technické infrastruktury schopny dostatečně zajistit kvalitní zázemí, především právě pro novou bytovou výstavbu a zvyšující se nároky obyvatel a legislativní nároky na jejich množství a kvalitu
- Na území MAS BLN převažují malé venkovské obce do 500 obyvatel – 25 obcí (tj. 61 % území MAS BLN). Průměrný počet obyvatel v těchto obcích je 204 obyvatel/obec.

- Hustota obyvatel je u obcí a členských mikroregionů rozdílná. Z pohledu porovnání s Jihočeským krajem, většina obcí má hustotu nižší, z pohledu ORP naopak většina obcí má hustotu vyšší. Uvedeným hodnotám se ale zcela vymykají obce Včelná (461,5 obyv./km²), Litvínovice (418,2 obyv./km²), Boršov nad Vltavou (181,7 obyv./km²) a Homole (131,9 obyv./km²) a které několikanásobně tyto hodnoty převyšují. Je to dáno především masivní bytovou výstavbou v těchto obcích v minulých letech
- Masivní výstavbu doprovází v těchto obcích rovněž snižující se estetická hodnota krajiny. Tento problém na území MAS BLN je patrný právě ve výše uvedených obcích (např. velké zastavěné plochy v katastru obce Včelná, Litvínovice), tedy v obcích sousedících s krajským městem. Problémem je, že k výstavbě nebyly využity stávající proluky, ale byla zastavěna prostranství polí a luk, a to nejen rodinnými domy, ale i domy bytovými. Vývoj bytové výstavby je uveden v **nepovinné příloze č. 8**).
- Výše uvedené potvrzuje i vývoj věkové struktury. Při porovnání SDLB 2011 a 2001 došlo k téměř čtyřnásobnému přírůstku obyvatel ve věku 0 – 4 let. Zároveň největší podíl narozených je v mikroregionu BLP (tedy obce v bezprostřední blízkosti krajského města). Nicméně do budoucna i tento nárůst nemusí dostačovat při řešení problémů stárnutí obyvatel. Většina rodin má 1 – 2 děti.
- 17,4% obyvatel žije v obcích do 500 obyvatel, nejvíc – 39,3% obyvatel žije v obcích, které mají 1 000 – 1 999 obyvatel, a ve čtyřech největších obcích (nad 2 000 obyvatel) žije 34,5% obyvatel.

Tab. 11: Vývoj počtu obyvatel na území MAS BLN
Tab. 11 a: Vývoj celkového počtu obyvatel území MAS BLN
v období 2007 - 2014 (vždy k 31. 12.) a porovnání s územími ORP a Jihočeským krajem

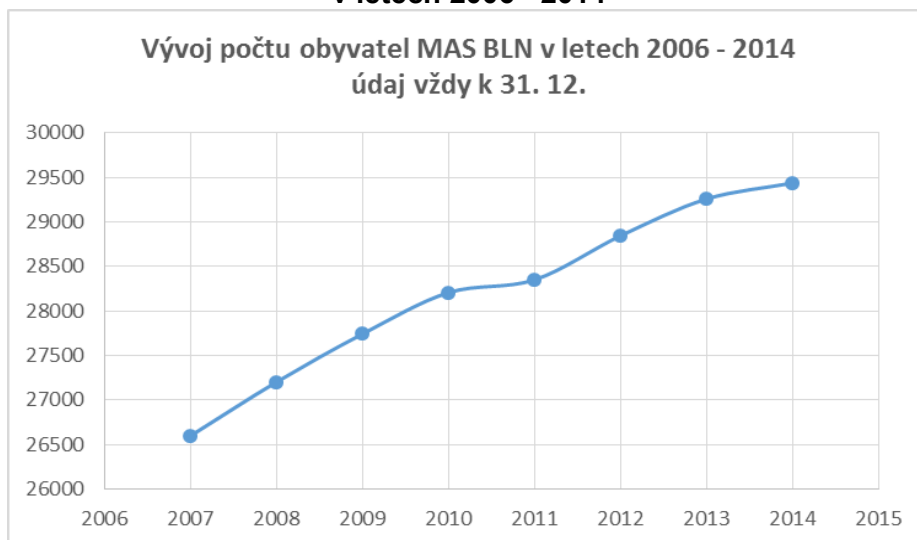
Mikroregion	2007	2008	2009	2010	2011	2012	2013	2014	Rozdíl +/- (v %) 2014/2007
Blanský les – podhůří	11 145	11 429	11 728	11 986	12 130	12 404	12 617	12 713	+ 1 568 (+ 14,1%)
Netolicko	4 334	4 349	4 354	4 340	4 291	4 308	4 315	4 292	- 42 (- 1,0%)
Podkletí	9 116	9 326	9 445	9 586	9 612	9 702	9 842	9 896	+ 780 (+ 8,6%)
Obce samostatné	2 006	2 100	2 217	2 295	2 318	2 430	2 483	2 535	+ 529 (+ 26,4%)
MAS CELKEM	26 601	27 204	27 744	28 207	28 351	28 844	29 257	29 436	+ 2 835 (+ 10,7%)
Jihočeský kraj	633 264	636 328	637 643	638 706	363 138	363 611	636 707	637 300	+ 4 036 (+ 0,6%)
									Rozdíl +/- (v %) 2013/2007
ORP ČB	152 171	153 269	154 323	155 315	154 786	155 589	156 207	Údaje nejdou k dispozici	+ 1 036 (+ 2,7%)
ORP ČK	41 544	41 762	41 894	41 917	41 664	41 639	41 685		+ 141
ORP PT	33 812	33 795	33 830	33 771	33 485	33 449	33 426		- 386

Zdroj: ČSÚ

Tab. 11 b: Vývoj počtu obyvatel v jednotlivých obcích MAS BLN v letech 2006 – 2014
 (vždy k 31. 12.)

Obec	2006	2007	2008	2009	2010	2011	2012	2013	2014
Blanský les – podhůří CELKEM	10 809	11 145	11 429	11 728	11 986	12 130	12 404	12 617	12 713
Boršov nad Vltavou	1 389	1 480	1 531	1 609	1 679	1 695	1 734	1 772	1 810
Branišov	206	222	230	228	232	233	236	230	226
Břehov	111	109	116	120	124	135	139	140	153
Čakov	222	238	253	259	264	258	263	263	266
Dubné	1 228	1 293	1 317	1 360	1 410	1 399	1 432	1 455	1 457
Habří	90	93	91	92	93	97	92	96	96
Homole	1 048	1 103	1 206	1 234	1 290	1 322	1 384	1 429	1 445
Hradce	54	56	62	66	74	74	83	79	84
Jankov	379	383	376	381	376	390	387	398	396
Kamenný Újezd	2 104	2 148	2 161	2 217	2 235	2 249	2 255	2 294	2 291
Kvítkovice	92	95	96	103	103	102	107	108	109
Lipí	561	563	571	577	593	605	611	628	640
Planá	264	262	279	284	277	269	268	263	255
Radošovice	181	183	180	173	176	187	185	187	184
Strýčice	55	52	50	53	52	58	60	59	59
Včelná	1 539	1 549	1 573	1 594	1 613	1 626	1 693	1 695	1 711
Vrábče	525	544	566	593	602	612	655	698	713
Záboří	312	314	313	321	338	353	350	360	353
Závraty	33	40	37	43	35	38	37	37	37
Žabovřesky	416	418	421	421	420	428	433	426	428
Netolicko CELKEM	4 339	4 334	4 349	4 354	4 340	4 291	4 308	4 315	4 292
Babice	86	91	91	94	103	98	96	104	97
Hracholusky	475	479	488	488	470	465	481	471	469
Chvalovice	170	166	168	166	167	182	183	174	180
Lužice	38	40	38	37	38	38	40	38	38
Mahouš	152	150	150	149	157	160	163	159	164
Němčice	187	184	187	186	195	194	201	203	197
Netolice	2 718	2 702	2 700	2 701	2 660	2 604	2 592	2 606	2 583
Olšovice	39	39	43	45	46	51	55	54	58
Vitějovice	474	483	484	488	504	499	497	506	506
Podkletí CELKEM	8 991	9 116	9 326	9 445	9 586	9 612	9 702	9 842	9 896
Brlöh	1 027	1 024	1 038	1 037	1 037	1 033	1 040	1 059	1 065
Holubov	975	987	1 015	1 034	1 044	1 041	1 050	1 087	1 101
Chvalšiny	1 199	1 191	1 203	1 204	1 204	1 220	1 235	1 236	1 254
Kájov	1 418	1 468	1 557	1 590	1 647	1 692	1 693	1 729	1 733
Křemže	2 602	2 645	2 670	2 700	2 738	2 722	2 775	2 832	2 829
Mojné	206	217	219	232	241	240	245	242	232
Nová Ves	413	416	421	416	428	426	418	413	419
Přísečná	197	194	195	201	197	204	208	205	194
Srnín	238	257	280	300	321	312	314	315	322
Zlatá Koruna	716	717	728	731	729	722	724	724	747
Obce samostatné	1 885	2 006	2 100	2 217	2 295	2 318	2 430	2 483	2 535
Chlumeč	60	65	68	79	79	94	91	92	100
Litvínovice	1 825	1 941	2 032	2 138	2 216	2 224	2 339	2 391	2 435
MAS BLN CELKEM	26 024	26 601	27 204	27 744	28 207	28 351	28 844	29 257	29 436

Zdroj: ČSÚ

Graf 1: Přehled vývoje počtu obyvatel v obcích na území MAS BLN v letech 2006 - 2014

Tab. 12: Přehled dokončených bytů v členských mikroregionech v letech 2001 – 2014

Mikroregion	dokončené byty celkem 2001 - 2014 (vč. nástaveb a příst., domů pro seniory aj.)	dokončené byty v rodinných domech 2001 - 2014	dokončené byty v bytových domech 2001 - 2014
Blanský les – podhůří	1 221	1 124	48
Netolicko	169	83	16
Podkletí	512	414	0
Samostatné obce	501	448	23
MAS BLN CELKEM	2 403	2 069	87
JČK	26 927	15 796	5 687

Zdroj: ČSÚ

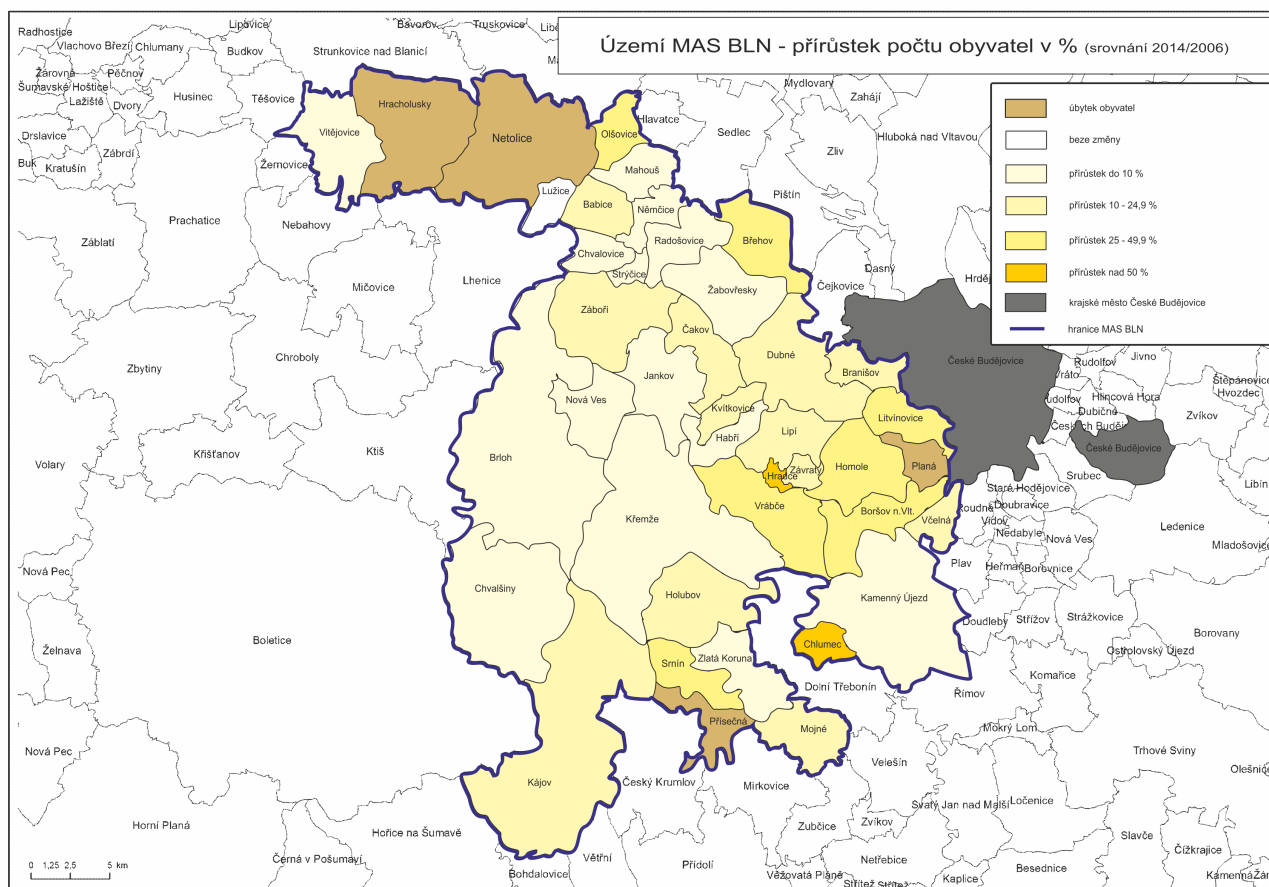
Tab. 13: Změny počtu obyvatel – migrační a přirozený přírůstek období 2006-2014 (stavy k 31.12.)

Mikroregion	přirozený přírůstek* (v %)	migrační přírůstek* (v %)	celkový přírůstek
Blanský les – podhůří	+396	17,4	+1 872
Netolicko	-44		+89
Podkletí	+198	18,6	+827
Samostatné obce	+149	19,3	+622
MAS BLN CELKEM	+699	17,0	+3 410
ORP ČB	+2 040	24,8	+6 182
ORP ČK	+663	99,9	+1
ORP PT	+458		-547

Zdroj: ČSÚ

*migrační přírůstek = přistěhovalí – odstěhovalí

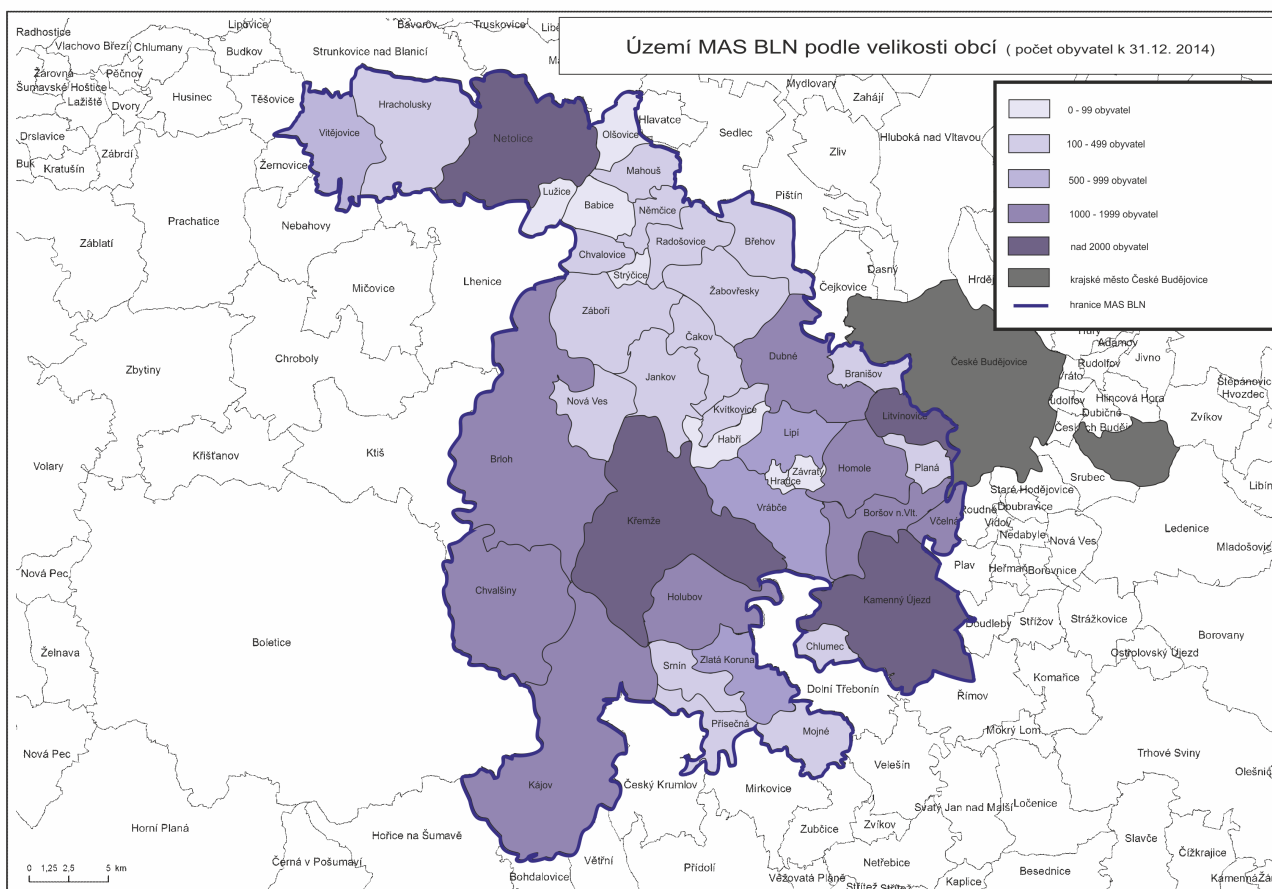
*přirozený přírůstek = narození – zemřelí

Obr. 7: Porovnání přírůstku počtu obyvatel MAS BLN 2014/2006

Tab. 14: Obce podle velikosti v jednotlivých mikroregionech (podle počtu obyvatel k 31. 12. 2014)

Velikost obce	Blanský les – podhůří	Netolicko	Podkletí	Samostatné obce	MAS BLN CELKEM (celkový počet obyvatel v obcích)
0-99	Habří Hradce Strýčice Závraty	Babice Lužice Olšovice			7 obcí (469 obyvatel)
100-199	Břehov Kvítkovice Radošovice	Chvalovice Mahouš Němčice	Přísečná	Chlumeck	8 obcí (1 281 obyvatel)
200-299	Braníšov Čakov Planá		Mojné		4 obce (979 obyvatel)
300-399	Jankov Záboří		Srnín		3 obce (1 071 obyvatel)
400-499	Žabovřesky	Hracholusky	Nová Ves		3 obce (1 316 obyvatel)
500-999	Lipí Vrábče	Vitějovice	Zlatá Koruna		4 obce (2 606 obyvatel)
1000-1999	Boršov nad Vlt. Dubné Homole Včelná		Brloh Holubov Chvalšiny Kájov		8 obcí (11 576 obyvatel)
2000 a více	Kamenný Újezd	Netolice	Křemže	Litvínovice	4 obce (10 138 obyvatel)

Zdroj: ČSÚ, vlastní výpočty

Obr. 8: Území MAS BLN podle velikosti obcí (k 31.12.2014)

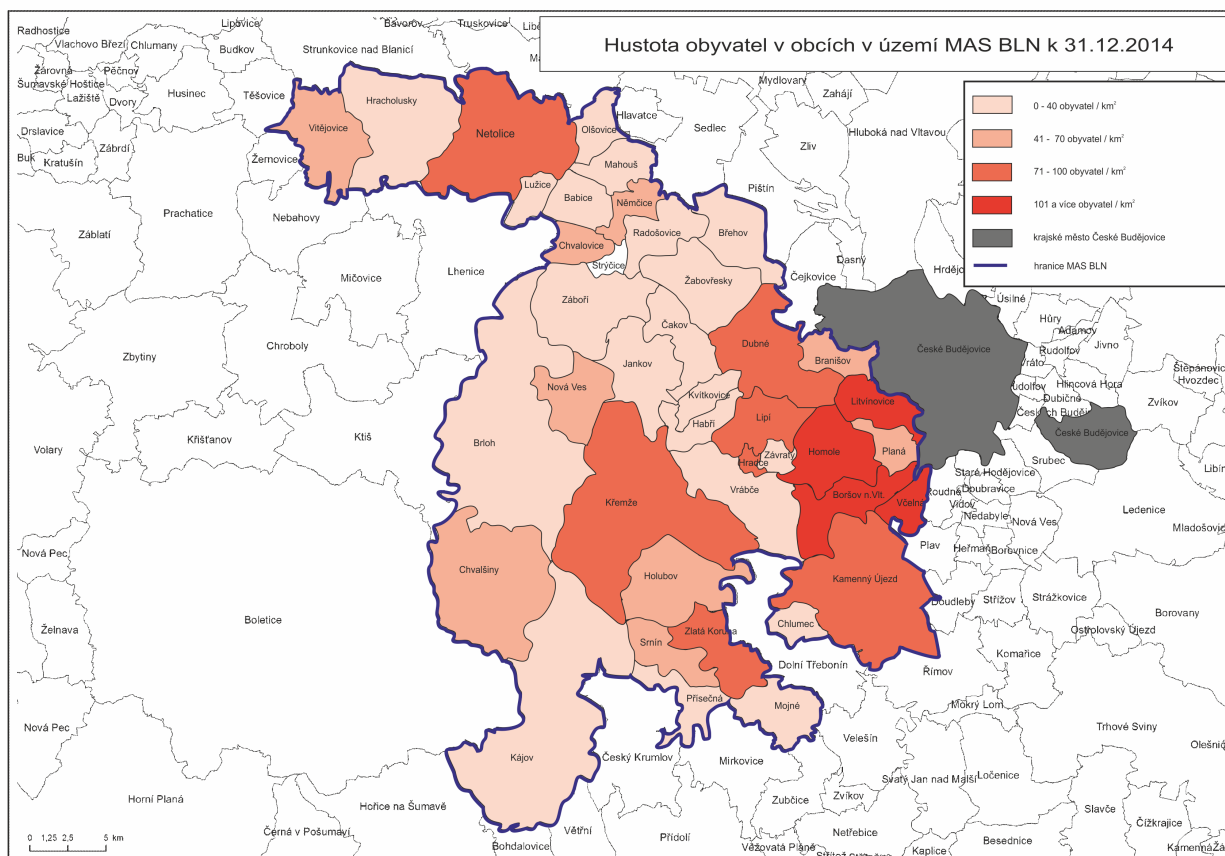


Tab. 15: Hustota obyvatel na území MAS BLN k 31. 12. 2014

Mikroregion	Hustota obyvatel na km ²
Blanský les – podhůří	68,7
Netolicko	49,6
Podkletí	46,4
Samostatné obce:	
Chlumecko	30,8
Litvínovsko	418,2
MAS BLN CELKEM	59,2
ORP České Budějovice*	169,1
ORP Český Krumlov*	36,9
ORP Prachatice*	39,8
Jihočeský kraj	63,4

Zdroj: ČSÚ, vlastní výpočty *údaj k 31.12.2013

Obr. 9: Hustota obyvatel v obcích na území MAS BLN (k 31. 12. 2014)



Tab. 16: Věková struktura obyvatel
Tab. 16a: Věková struktura obyvatel MAS BLN - porovnání SDLB 2001 a SDLB 2011

Region/věk	0-14	15-19	20-29	30-39	40-49	50-59	60-64	65-69	70-79	80 a více, a nezjištěno	celkem
Blanský les – podhůří	418	1 167	585	1 537	1 310	1 363	1 294	423	736	503	9 336
Netolicko	182	551	318	695	597	610	536	185	354	212	4 240
Podkletí	404	1 047	579	1 483	1 143	1 232	1 156	381	648	393	8 466
Samostatné obce	50	164	83	168	199	169	151	50	79	49	1 162
MAS BLN CELKEM 2001	1 054	2 929	1 565	3 883	3 249	3 374	3 137	1 039	1 817	1 157	23 204
v %	4,54	12,62	6,74	16,73	14,00	14,54	13,52	4,48	7,84	4,99	100,00
Blanský les – podhůří	2 057	721	1 399	2 162	1 747	1 648	757	569	657	320	12 037
Netolicko	651	261	571	663	588	593	285	200	259	176	4 247
Podkletí	1 618	586	1 153	1 685	1 306	1 300	640	469	556	270	9 583
Samostatné obce	412	168	286	423	393	291	118	82	92	29	2 294
MAS BLN CELKEM 2011	4 738	1 736	3 409	4 933	4 034	3 832	1 800	1 320	1 564	795	28 161
v %	16,82	6,16	12,10	17,51	14,32	13,61	6,39	4,69	5,55	2,82	100,00

Zdroj: ČSÚ

**Tab. 16b: SDLB 2011 – údaje za MAS BLN, jednotlivá dotčená ORP a Jihočeský kraj
(počet obyvatel/podíl v %)**

Region/věk	0-14	15-19	20-29	30-39	40-49	50-59	60-64	65-69	70-79	80 a více, a nezjištěno	celkem
MAS BLN CELKEM	4 738	1 736	3 409	4 933	4 034	3 832	1 800	1 320	1 564	795	28 161
	23,0		12,1	17,5	14,3	13,6	6,4	4,7	5,6	2,8	100,0
ORP ČB	22 073	8 281	20 894	26 161	20 839	21 114	10 591	8 388	10 215	6 032	154 588
	19,7		13,5	16,9	13,5	13,7	6,8	5,4	6,6	3,9	100,0
ORP ČK	6 533	2 467	5 130	6 709	5 567	5 882	3 064	2 083	2 493	1 272	41 200
	21,8		12,5	16,3	13,5	14,3	7,4	5,1	6,1	3,0	100,0
ORP PT	5 051	1 993	4 260	5 144	4 521	4 654	2 394	1 630	2 038	1 061	32 746
	21,5		13,0	15,8	13,8	14,3	7,3	4,9	6,2	3,2	
Jihočeský kraj	91 109	35 660	80 524	100 716	83 615	89 038	45 634	33 683	43 342	25 005	628 336
	20,2		12,8	16,0	13,3	14,2	7,3	5,4	6,9	4,0	100,0

Zdroj: ČSÚ

**Tab. 17: Věková struktura obyvatel MAS BLN
porovnání SDLB 2001 a 2011 a stavu v letech 2012, 2013 a 2014 (vždy k 31. 12.)**

VĚK	0-14	15-64	65 a více	celkem
SDLB 2001	3 983	16 247	2 974	23 204
v %	17,2	70,0	12,8	
SDLB 2011	6 474	19 328	2 359	28 161
v %	23,0	68,6	8,4	
31. 12. 2012	4 997	19 880	3 967	28 844
v %	17,4	68,9	13,7	
31. 12. 2013	5 154	19 948	4 155	29 257
v %	17,6	68,2	14,2	
31. 12. 2014	5 234	19 898	4 304	29 436
v %	17,8	67,6	14,6	
ORP ČB*	24 509	104 805	27 704	157 018
v %	15,6	66,7	17,7	100,0
ORP ČK*	6 786	28 111	6 793	41 690
v %	16,3	67,4	16,3	100,0
ORP PT*	5 181	22 668	5 485	33 334
v %	15,5	68,0	16,5	100,0
Jihočeský kraj*	96 875	425 694	114 731	637 300
v %	15,2	66,8	18,0	100,0

Zdroj: ČSÚ

*údaje k 31. 12. 2014

Ekonomická aktivita a nezaměstnanost

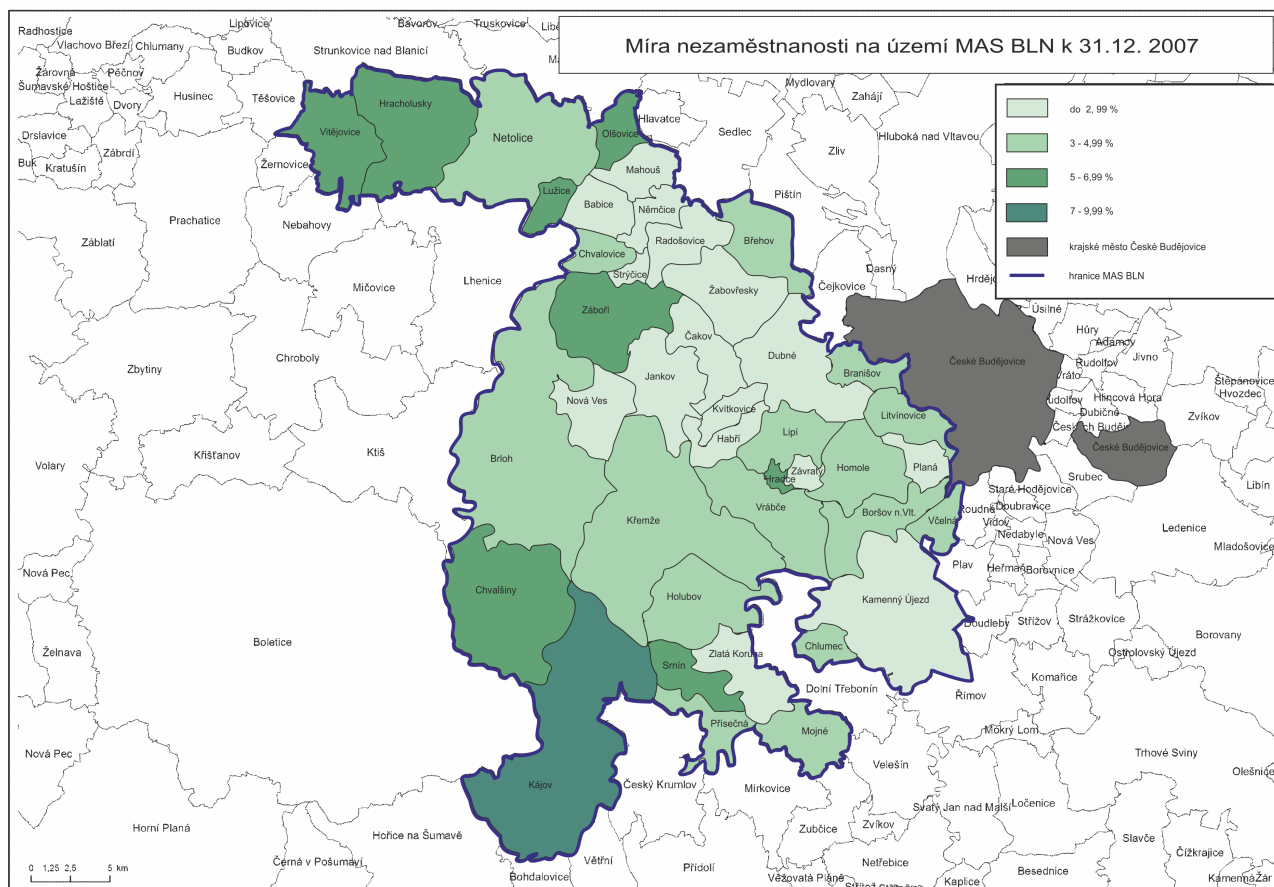
- Ekonomicky aktivních obyvatel (EAO) je cca polovina obyvatel MAS BLN. Ve srovnání let 2011 a 2001 se mírně zvýšil podíl pracujících důchodců a žen na mateřské dovolené, jinak je území MAS BLN z hlediska poměrů a složení EAO a NEAO stabilní region
- 71 % obyvatel tvoří vyjíždějící za prací a 29% vyjíždějící do škol. Pouze 10 % obyvatel a 12 % žáků pracuje nebo se vzdělává v místě bydliště. Drtivá většina obyvatel za prací a do škol dojíždí (většinou do jiných obcí v rámci okresu a do krajského města).
- Po hospodářské krizi v letech 2008 a 2009, kdy se míra nezaměstnanosti na celém území MAS BLN poměrně dramaticky zvýšila, došlo v posledních letech k mírnému poklesu a stabilizaci
- Největší míru nezaměstnanosti vykazují především menší obce, s horší dostupností větších center (kdy u těchto obcí může nárůst o jednoho nezaměstnaného vyjádřením v % dosáhnout vysoké hodnoty) a z regionálního hlediska pak obce v mikroregionu Podkletí (Českokrumlovsko). Celkově je ale míra nezaměstnanosti na území MAS BLN nižší, nebo jen mírně převyšuje průměr ORP a JČK
- Blíže viz [nepovinné přílohy č. 8, 13 a 14](#)

Tab. 18: Vývoj míry nezaměstnanosti v obcích v letech 2007 – 2014 (v %)*

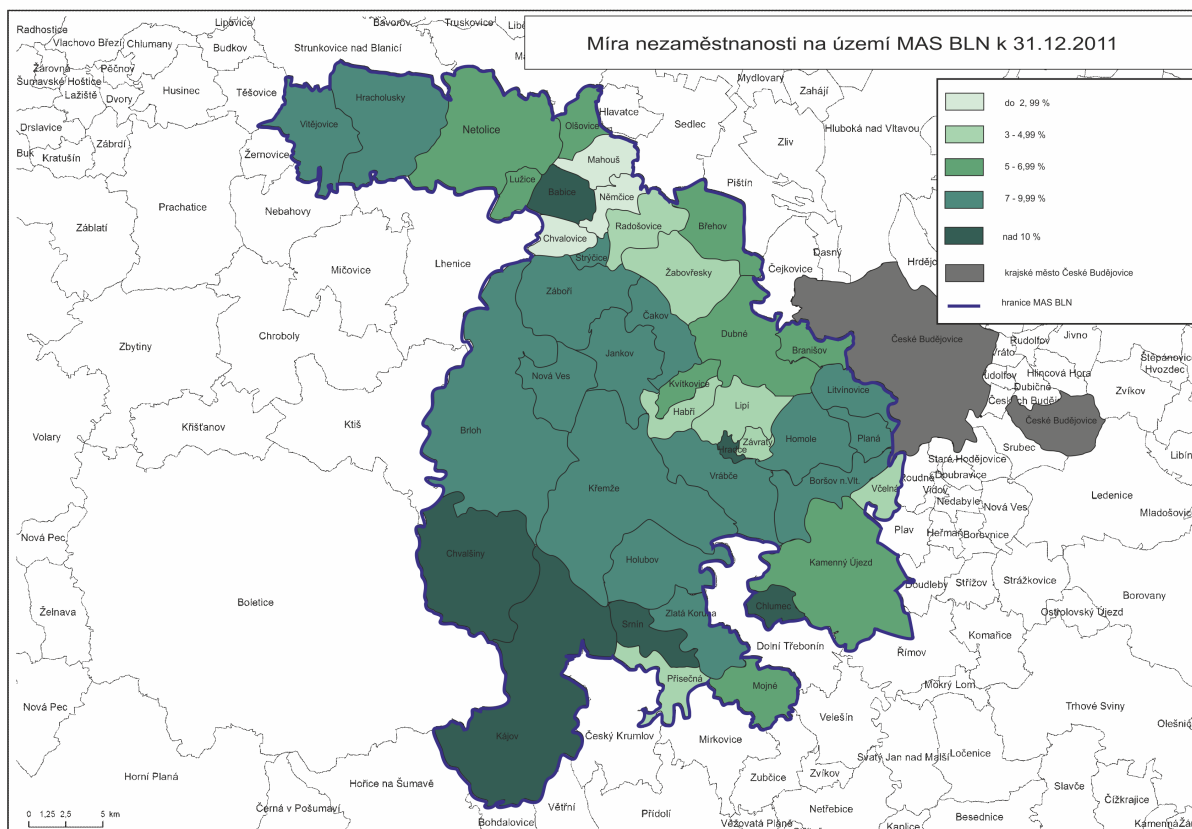
Období	2007	2008	2009	2010	2011	2013	2014
ORP České Budějovice	3,38	3,75	6,05	6,65	6,07	6,07	6,1
Blanský les – podhůří	2,88	4,00	6,75	8,75	6,39	4,9	4,7
ORP Prachatice	4,20	5,3	7,37	7,84	7,26	6,3	6,3
Netolicko	3,76	7,46	9,06	12,04	6,44	6,6	4,1
ORP Český Krumlov	7,58	7,97	10,98	12,65	11,08	10,4	10,4
Podkletí	4,50	6,08	7,86	10,22	9,06	7,5	5,5
Obce samostatné	4,31	4,73	11,35	6,6	16,4	7,4	6,8
Území MAS BLN	3,86	5,57	8,75	9,40	9,57	6,6	5,3
JČK	4,47	4,83	7,78	8,50	7,53	7,3	6,1

Zdroj: ČSÚ

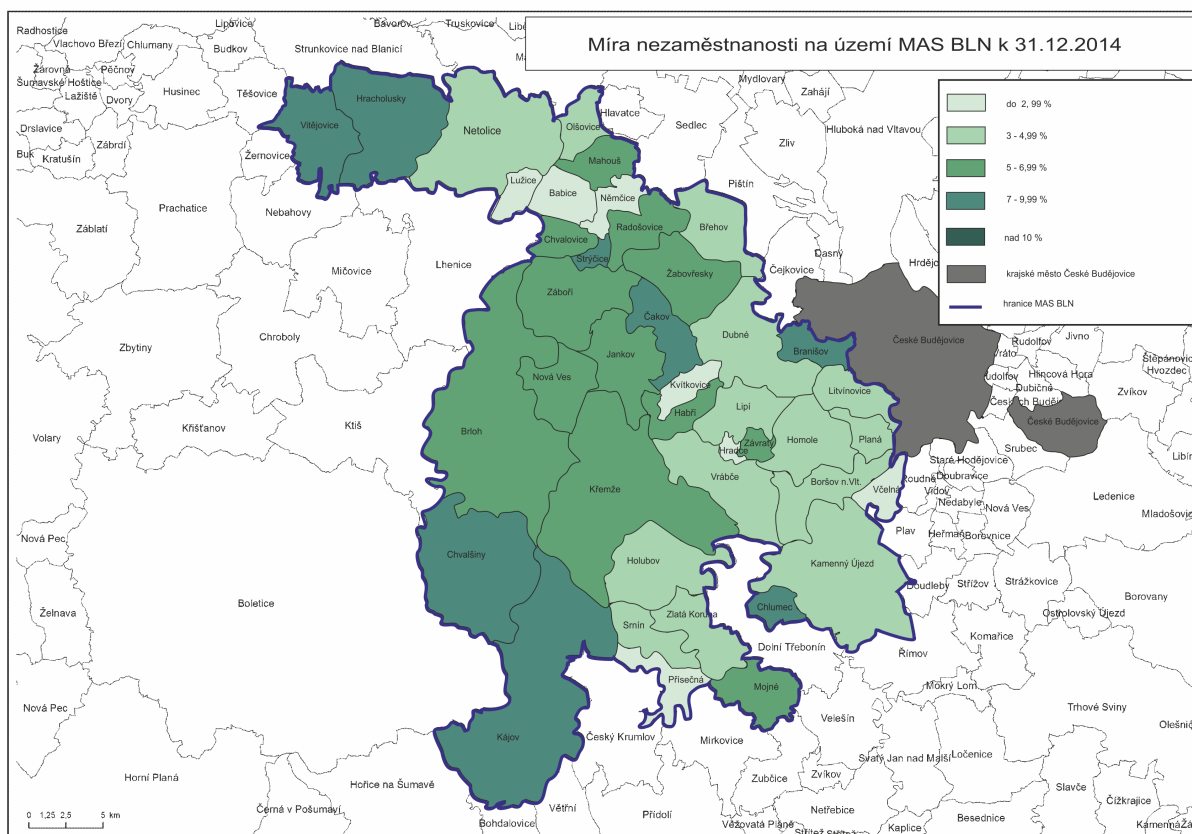
*údaj za rok 2012 není k dispozici

Obr. 10: Míra nezaměstnanosti na území MAS BLN k 31. 12. 2007


Obr. 11: Míra nezaměstnanosti na území MAS BLN k 31. 12. 2011



Obr. 12: Míra nezaměstnanosti na území MAS BLN k 31. 12. 2014



Tab. 19: Ukazatele nezaměstnanosti na území MAS BLN – rok 2014

Počet uchazečů - celkem	Počet uchazečů - OZP - celkem	Počet mladistvých uchazečů (do 18 let věku) - celkem	Počet uchazečů - absolventů - celkem	Počet uchazečů - evidence nad 12 měsíců - celkem	Podíl nezaměstnaných osob celkem	Podíl nezaměstnaných osob muži	Podíl nezaměstnaných osob ženy
1 025	110	5	58	284	5,3	5,5	5,1

Zdroj: ČSÚ

Tab. 20: Ukazatele nezaměstnanosti na území MAS BLN – rok 2013

Počet uchazečů - celkem	Počet uchazečů - OZP - celkem	Počet mladistvých uchazečů (do 18 let věku) - celkem	Počet uchazečů ve věku 50 let a více - celkem	Průměrný věk uchazečů - celkem	Počet uchazečů - absolventů - celkem	Počet uchazečů - evidence nad 24 měsíců - celkem	Podíl nezam. osob celkem	Podíl nezam. osob muži	Podíl nezam. osob ženy
1 166	102	8	287	38,2	62	136	6,5	7,1	5,8

Zdroj: ČSÚ

Tab. 21: Ukazatele nezaměstnanosti na území MAS BLN – rok 2011

Míra nezam. (z EA SLDB2001) - Dosažitelní uchaz. celkem	Míra nezam. (z EA SLDB2001) - Dosažitelní uchaz. muži	Míra nezam. (z EA SLDB2001) - Dosažitelní uchaz. ženy	Počet uchazečů - celkem	Počet uchazečů - OZP - celkem	Počet mladistvých uchazečů (do 18 let věku) - celkem	Počet uchazečů ve věku 50 let a více - celkem	Průměrný věk uchazečů - celkem	Počet uchazečů - absolventů - celkem	Počet uchazečů - evidence nad 24 měsíců - celkem	Podíl nezam. osob (dosaž. uchaz./obyv. 15-64) - stav k 31.12.
9,3	7,2	13,3	856	95,0	3	190	36,6	75	53	4,6

Zdroj: ČSÚ

Tab. 22: Ukazatele nezaměstnanosti na území MAS BLN – rok 2010

Míra nezam. (z EA SLDB2001) - Dosažitelní uchaz. celkem	Míra nezam. (z EA SLDB2001) - Dosažitelní uchaz. muži	Míra nezam. (z EA SLDB2001) - Dosažitelní uchaz. ženy	Počet uchazečů - celkem	Počet uchazečů - OZP - celkem	Počet mladistvých uchazečů (do 18 let věku) - celkem	Počet uchazečů ve věku 50 let a více - celkem	Průměrný věk uchazečů - celkem	Počet uchazečů - absolventů - celkem	Počet uchazečů - evidence nad 24 měsíců - celkem	Podíl nezam. osob (dosaž. uchaz./obyv. 15-64) - stav k 31.12.
9,4	6,9	14,1	1 078	145	3	275	38,0	88	55	5,4

Zdroj: ČSÚ

Tab. 23: Obyvatelstvo MAS podle ekonomické aktivity – porovnání SLDB 2001, 2011

Obec	ekonomicky aktivní celkem	z toho zaměstnaní		ze zaměstnaných		ekonomicky neaktivní celkem	z toho		nezjištěná ekonomická aktivita
		nezaměstnaní		pracující důchodci	ženy na MD		nepracují důchodci	žáci, studenti, učni	
Blanský les – podhůří	4 824	4 640		157	64	4 478	1 984	1 687	34
		184							
Netolicko	2 116	2 001		71	23	2 096	934	788	28
		115							
Podkletí	4 456	4 157		105	82	3 974	1 723	1 487	36
		299							
Samostatné obce	618	597		19	10	540	208	240	4
		21							
MAS BLN CELKEM 2001	12 014	11 395		352	179	11 088	4 849	4 202	102
v %		94,85		3,09	1,57		43,73	37,89	
		5,15							
Blanský les – podhůří	6 168	5 790		234	127	5 587	2 252	1 957	316
		378							
Netolicko	2 050	1 886		76	43	2 003	944	624	201
		164							
Podkletí	4 812	4 419		158	97	4 436	1 911	1 429	349
		393							
Samostatné obce	1 194	1 133		45	25	1046	301	447	62
		61							
MAS BLN CELKEM 2011	14 224	13 228		513	292	13 072	5 408	4 457	928
v %		92,99		3,88	2,20		41,37	34,10	
		7,01							

Zdroj: ČSÚ

Tab. 24: Obyvatelstvo MAS BLN – vyjíždějící do zaměstnání a škol – SDLB 2001

	vyjíždějící do zaměstnání	z toho				vyjíždějící do zaměstnání denně mimo obec	žáci vyjíždějící denně mimo obec
		v rámci obce	do jiné obce okresu	do jiného okresu kraje	do jiného kraje		
Blanský les – podhůří	4 189	575	3 203	221	74	3 285	1 243
Netolicko	1 771	655	558	414	56	951	364
Podkletí	3 726	853	1 798	881	80	2 512	787
Samostatné obce	507	35	427	20	8	412	180
MAS BLN CELKEM 2001	10 193	2 118	5 986	1 536	218	7 160	2 574

Zdroj: ČSÚ

Tab. 25: Obyvatelstvo MAS BLN – vyjíždějící do zaměstnání a škol – SDLB 2011

	vyjíždějící celkem	vyjíždějící do zaměstnání					vyjíždějící do škol	
		v rámci obce	do jiné obce okresu	do jiného okresu kraje	do jiného kraje	do zahraničí	v rámci obce	mimo obec
Blanský les – podhůří	4 372	187	2 558	174	100	57	127	1 169
Netolicko	1 127	173	251	329	20	49	38	267
Podkletí	2 955	276	1 049	662	85	76	131	676
Samostatné obce	814	25	457	46	23	16	24	223
MAS BLN CELKEM 2011	9 268	661	4 315	1 211	228	198	320	2 335
v %	100,00	7,13	46,56	13,07	2,46	2,14	3,45	25,19
Z vyjíždějících do zaměstnání		9,99	65,25	18,31	3,45	2,99	---	---
Z vyjíždějících do škol		---	---	---	---	---	12,05	87,95

Zdroj: ČSÚ

3.2.3. Školství, vzdělávání, volnočasové aktivity dětí a mládeže

➤ Základní popis a současný stav:

- Na území MAS BLN se nachází pouze mateřské a základní školy (střední školství není vůbec zastoupeno. Jediný zástupce – Střední odborné učiliště v Netolicích, v r. 2012 zaniklo). Střední školy jsou v dobré dojezdové vzdálenosti (České Budějovice, Český Krumlov, Prachatice)
- Na území MAS se nachází pouze jedna soukromá MŠ a DD Homole zřízený krajem. Všechny MŠ a ZŠ na území MAS BLN jsou zřízeny obcemi
- Na území MAS BLN je v současné době 21 mateřských škol, s kapacitou 1348 míst
- Na území MAS BLN je v současné době 12 základních škol, s kapacitou 2 465 míst. 5 základních škol je organizováno jako neúplné malotřídní školy (tzn. mají pouze 1. stupeň ve sloučených třídách)
- V posledních dvou letech došlo k navýšení kapacity některých mateřských škol (MŠ Nové Homole – nová třída 25 dětí, MŠ Lipí – nová třída 25 dětí a MŠ Vrábče – zřízena zcela nová MŠ pro 25 dětí. Obec Vrábče získala v rámci soutěže Vesnice roku Jihočeského kraje v r. 2013 čestné uznání právě za vybudování mateřské školy v obci). Naopak v červnu 2014 došlo ke zrušení MŠ Přisečná (především z důvodu vysoké finanční náročnosti na chod MŠ a z důvodu, že většina dětí dojížděla do MŠ z Českého Krumlova). Obec Včelná plánuje rozšíření kapacity své MŠ o novou třídu.
- V mnoha lokalitách již několik let přetrvává problém nedostatečné kapacity předškolního vzdělávání. Situace spojená s nárůstem počtu dětí ve věku 3 – 5 let v současné době kulminuje a mělo by začít docházet k postupnému snižování jejich počtů, které však bude velmi pozvolné (a problém se přesune na ZŠ). Nejvíce je tato situace patrná v některých větších obcích a v obcích v okolí Českých Budějovic

- Kapacita ZŠ podle Rejstříku škol (tab. 23) je dostatečná, nicméně většina škol není na navýšení počtu žáků připravena (personálně, většina tříd je přeměněna na odborné učebny apod.)
- S problémem nedostatečných míst v ZŠ se začínají potýkat zejména obce v okolí krajského města. Spádové ZŠ mají plný stav a obce tak musí zajišťovat místa ve vzdálenějších lokalitách
- Také školství v regionu MAS BLN ovlivňuje do určité míry současný trend všeobecně se zhoršující úrovně počátečního vzdělávání v ČR (technický stav školních budov a ploch a úroveň vybavení pro výuku, další vzdělávání pedagogických pracovníků, finanční úroveň škol)
- Také školy na území MAS BLN řeší mimo jiné i potřebu investic do budov a vybavení (vč. nedostatečných financí na tyto akce). Tato potřeba je patrná zejména z výstupů projektu „Meziobecní spolupráce – Strategie území v oblasti předškolní výchovy a základního školství, sociálních služeb, odpadového hospodářství a cestovního ruchu na období 2015 – 2024, které mají jednotlivé ORP zpracovány (viz také další text pod tabulkou č. 28 a **nepovinná příloha č. 5**), z výstupů z jednání pracovní skupiny Vzdělávání a školství MAS BLN v rámci přípravy SCLLD MAS BLN (viz také další text pod tabulkou č. 28) a z výsledků dotazníkového šetření MŠMT v rámci realizace projektů „Místní akční plán rozvoje vzdělávání“, tzv. MAP, které realizují jednotlivé MAS na územích ORP. MAS BLN tento projekt realizuje na území ORP Český Krumlov (2016 – 2017). Pracovní výstup tohoto projektu je rovněž uveden jako další text pod tabulkou č. 28.
- Na území MAS BLN je pouze minimum organizací zajišťujících mimoškolní aktivity, většina z nich zde má pouze detašovaná pracoviště (DDM Netolice, ZUŠ Netolice). Jiný typ organizace zajišťující trávení volného času dětí a mládeže na území MAS BLN nefunguje. Nabídku zájmových aktivit tak suplují školy – jak zázemím a vybavením, tak personálně, kdy učitelé (mnohdy ve svém volném čase bez nároku na honorář) tyto aktivity vedou. I když jsou v obcích činné různé spolky (hasiči, sportovci), i zde je problém kvalitního zázemí a vybavení. Dalším problémem je zajištění těchto aktivit v době prázdnin (školy jsou zavřené, učitelé čerpají dovolenou, kroužky nemá kdo vést).
- V posledních letech vznikla dvě nová mateřská centra (Homole, Křemže).
- Většina obyvatel regionu má ukončené střední odborné vzdělání, minimum je vysokoškolsky vzdělaných obyvatel

Tab. 26: Mateřské školy zřizované obcemi na území MAS BLN

Mikroregion	Počet MŠ	Počet tříd	Počet dětí	Kapacita
SO Blanský les - podhůří	10	22	564	652
SO Netolicko	3	5	144	155
SO Podkletí	7	17	424	444
Samostatné obce	1	4	86	97
MAS BLN CELKEM	21	48	1 218	1 348

Zdroj: Kapacita - Rejstřík škol a školských zařízení (www.rejskol.msmt.cz), ostatní údaje – statistické údaje MŠMT

Tab. 27: Základní školy zřizované obcemi na území MAS BLN

Mikroregion	Počet ZŠ	Z toho malotřídní*	Počet tříd	Počet dětí	Kapacita
SO Blanský les - podhůří	4	1	37	773	860
SO Netolicko	2	1	14	278	560
SO Podkletí	5	2	37	674	915
Samostatné obce	1	1	5	110	130
MAS BLN CELKEM	12	5	93	1 835	2 465

Zdroj: Kapacita - Rejstřík škol a školských zařízení, ostatní údaje – statistické údaje MŠMT

*pouze 1. stupeň (1.- 5. ročník)

Soukromé školy:

Lesní školka „Doma v lese“ o.s. – Třísov (Obec Holubov)

Střediska volného času – přehled (SVČ = dům dětí a mládeže, mateřská centra apod.)

Mateřské a rodinné centrum Homole

Mateřské centrum Křemílek Křemže

Spolek KOUMÁK Chvalšiny

Dům dětí a mládeže Prachatice – pracoviště Netolice

Dům dětí a mládeže Český Krumlov – smluvně nepravidelná a minimální výuka kroužků v některých obcích Podkletí

Základní umělecké školy - přehled

ZUŠ Netolice (zřízena městem Netolice)

ZUŠ Český Krumlov (zřízena JČK) – smluvně nepravidelná a minimální výuka v některých obcích Podkletí

Tab. 28: Obyvatelstvo MAS podle nejvyššího ukončeného vzdělání porovnání podle SDLB 2001 a SDLB 2011

Mikroregion	bez vzdělání	základní včetně neukončeného	vyučení a střední odborné bez maturity	úplné střední s maturitou	vyšší odborné a nástavbové	VŠ	nezjištěno
Blanský les – podhůří	22	1 831	3 199	1 916	224	524	35
Netolicko	7	1 013	1 511	692	74	173	37
Podkletí	29	1 899	2 971	1 502	170	388	56
Samostatné obce	2	209	355	255	29	90	8
MAS BLN CELKEM 2001	60	4 952	8 036	4 365	497	1 175	136
Blanský les – podhůří	21	1 602	3 443	2 920	431	1 320	
Netolicko	13	785	1 507	812	104	256	
Podkletí	31	1 588	3 020	2 042	277	740	
Samostatné obce	7	266	475	599	91	404	
MAS BLN CELKEM 2011	72	4 241	8 445	6 373	901	2 720	

V souvislosti s přípravou SCLLD MAS BLN byly osloveny v rámci **názorového šetření u místních aktérů také všechny školy** na území MAS BLN (konkrétní výstupy viz **nepovinná příloha 4d**) a dále bylo uspořádáno **pracovní setkání zástupců škol**:

Dotazníky do škol byly rozposlány e-mailem do všech škol v území MAS BLN. Celkem odpovědělo 9 škol. Zapojily se tyto školy:

- 4 z Podkletí - ZŠ a MŠ Chvalšiny, ZŠ a MŠ Křemže, ZŠ a MŠ Kájov, MŠ Zlatá Koruna
- 2 z Netolicka - ZŠ Vitějovice, ZŠ Netolice
- 3 z BLP - MŠ Radošovice, MŠ Žabovřesky a MŠ Lipí

Všichni ředitelé očekávají navýšení počtu žáků v ZŠ v příštích 3 letech (vývoj počtu žáků na delší časové období si nikdo nedovolil odhadovat, odhady MŠMT udávají, že počet dětí by měl po 3 letech, tedy po roce 2017, kdy dosáhne svého maxima, zase klesat). Někde je zvyšující se počet dětí problémem kvůli nedostatečné kapacitě školy (zejm. mateřských škol).

Ředitelé škol uvedli jako plus dobré strategické umístění škol (dobrá spádová dostupnost pro občany) a dobrou spolupráci s vedením obce (ta bývá často žadatelem na projekty rekonstrukce školních budov), naopak jako velký problém viděli nedostatek financí na vzdělávací projekty a vlastní provoz školy.



Za důležité pro rozvoj školy považuje vedení škol zejména opravu budovy školy včetně vnitřních prostor a využívání přírodního prostředí školy nebo školní zahrady, což může být přidaná hodnota oproti městským školám, které volí někteří rodiče kvůli pracovnímu uplatnění ve větších městech. Za důležité považují též moderní technické vybavení (PC, interaktivní tabule apod.), které by mohlo zvýšit kvalitu výuky.

Ze škol, které odpovídaly, plánuje 6 škol v blízké době modernizovat budovu školy či školního hřiště nebo zahrady a 4 modernizovat technické vybavení školy. Rozšiřovat provoz či zvyšovat počet tříd chce 1 ZŠ a rozšiřovat nebo budovat nové prostory 1 ZŠ a 1 MŠ, proškolit své zaměstnance 2 školy.

Prioritou MŠ a ZŠ jsou rekonstrukce stávajících prostor a také projekty na modernizaci vybavení. Některé ZŠ by dále uvítaly podporu na rekonstrukci nevyužívaných částí školy (např. pro rozšíření specializovaných učeben nebo prostor družiny či samotných tříd). Z dotazníků od občanů také vyplývá velká poptávka po volnočasových aktivitách, které by mohly probíhat právě v budovách základních škol, MAS BLN by se mohla zaměřit na podporu projektů tzv. komunitních škol.

Prostor k vyjádření názorů byl dán také žákům jedné ze škol - ZŠ Křemže. Žáci psali, co jim ve škole a v obci chybí (do ankety se zapojilo na 60 žáků, anketa probíhala v prostorách vestibulu školy a to psanou formou na nástěnce). Nejčastějším požadavkem školáků byla možnost koupání (venkovní koupaliště, bazén), zlepšení obědů ve školní jídelně (např. výběr ze 2 jídel), zlepšení dostupnosti některých služeb v okolí školy (možnost sportovního vyžití apod.) a zavedení moderních technologií do výuky.

V rámci pracovního setkání (8/2014) pak byly specifikovány následující potřeby:

- Podpora bezbariérovosti škol
- Zlepšení technického stavu budov
- Zlepšení podmínek pro výuku (technické pomůcky, přírodní zahrady, pomůcky do kroužků)
- Přenos zkušeností mezi školami, spolupráce, vzdělávání pracovníků škol

Dále byly využity **výstupy z dotazníkového šetření u obcí ORP České Budějovice, Český Krumlov a Prachatice v rámci realizace projektu „Meziobecní spolupráce“** (listopad 2013 – květen 2015). Z území MAS BLN se zapojilo celkem 21 obcí (tedy polovina území MAS BLN). Dotazníkové šetření bylo v oblasti školství zaměřeno na specifikaci největších problémů v této oblasti a na určení témat, ve kterých by bylo účelné spolupracovat mezi jednotlivými obcemi.



Nejčastěji uvedené problémy:

- zachování škol na venkově
- problematika financování provozu, platů a investic do budov a vybavení
- nedostatečná kapacita mateřských škol

Témata vhodná ke spolupráci:

- optimální naplněnost tříd
- nabídka zájmových činností a mimoškolních aktivit
- poradenský servis pro školy a zřizovatele
- čerpání dotací a finančních prostředků z grantů a operačních programů
- prohloubení zájmu rodičů o dění ve škole

Výstupy Pracovní skupiny Vzdělávání, školství:

- podpora aktivit škol vedoucích k rozvoji klíčových kompetencí žáka
- intenzivnější spolupráce škol a jejich zřizovatelů
- inkluzivní vzdělávání – zařazování dětí se specifickými potřebami do běžné školy (např. podpora tzv. „zdravých tříd“)
- nutnost propojování praxe se školou již na základních školách – zájem o obor
- větší zapojení dalších organizací do vzdělávání (zájmové aktivity, mimoškolní činnost atd.)
- posílení finanční soběstačnosti škol
- vzdělávání pracovníků (vč. pravidelných schůzek – přenos zkušeností mezi školami, společná školení – časová a finanční úspora)
- komunitní centra (větší důraz na začlenění zdravotně a tělesně postižených, skupin ohrožených sociální exkluzí apod.)
- podpora mimoškolních aktivit dětí a mládeže
- technické a materiálové vybavení tříd pro praktickou výuku a sportovní vyžití
- nevyhovující prostory školních družin (suplují je třídy, chybí samostatné, vybavené prostory ŠD)
- využití školních prostor pro celoživotní vzdělávání (kurzy, univerzity třetího věku apod.)
- vznik regionálních sítí či sdružení škol a zřizovatelů škol „zdola“

Místní akční plán rozvoje vzdělávání na územích ORP – výstupy z dotazníkového šetření MŠMT (souhrn za školy na území MAS BLN).

Na podzim 2015 proběhlo dotazníkové šetření MŠMT. Z území MAS BLN se zapojily všechny školy. MAS BLN je realizátorem pro území ORP Český Krumlov, za území ORP České Budějovice je realizátorem MAS Rozkvět a za území ORP Prachatice je realizátorem MAS Šumavsko. Níže uvedená data zpracovala MAS BLN pro svou potřebu a vystihují jednoznačně potřebu investic do infrastruktury a vybavení škol na území MAS BLN

Přehled požadavků ZŠ a MŠ (MAS celkem) - investice

Požadavek:	Počet požadavků MŠ	Počet požadavků ZŠ
Nová výstavba nebo přístavba budov	4	9
Bezbariérové stavební úpravy a rekonstrukce	7	6
Ostatní rekonstrukce, udržovací práce a modernizace pláště budov; zateplení budov; (projekty energeticky udržitelné školy apod.)	5	6
Stavební úpravy a rekonstrukce tříd/kmenových tříd u ZŠ	6	8
Stavební úpravy a rekonstrukce knihovny	---	1
Stavební úpravy a rekonstrukce herny	2	---
Stavební úpravy a rekonstrukce tělocvičny	3	6
Stavební úpravy a rekonstrukce prostor na podporu polytechnického vzdělávání (např. keramická dílna)	4	---
Stavební úpravy a rekonstrukce školní jídelny, ŠD u ZŠ	6	10
Stavební úpravy a vybavení na podporu podnětného venkovního prostředí školy např. hřiště, zahrady apod.	14	11
Stavební úpravy a rekonstrukce učebny cizích jazyků	---	3
Stavební úpravy a rekonstrukce učebny fyziky	---	4
Stavební úpravy a rekonstrukce učebny chemie	---	4
Stavební úpravy a rekonstrukce učebny přírodopisu	---	2
Stavební úpravy a rekonstrukce učebny informatiky	---	8
Stavební úpravy a rekonstrukce učebny uměleckých předmětů (např. hudebny apod.)	---	3
Stavební úpravy a rekonstrukce dílny / cvičné kuchyňky	---	4
Počet požadavků celkem	51	85

Zdroj: dotazníkové šetření MŠMT, vlastní výpočty

Přehled požadavků ZŠ a MŠ (MAS celkem) – vybavení, pomůcky pro výuku

Požadavek:	Počet požadavků MŠ	Počet požadavků ZŠ
Vybavení tříd/kmenových tříd, heren	15	10
Vybavení prostorů školy pro rozvoj polytechnických dovedností	14	3
Vybavení knihovny	8	3
Vybavení tělocvičny	5	5
Vybavení školní jídelny, ŠD u ZŠ	7	8
Vybavení výpočetní technikou pro potřeby pedagogických pracovníků	12	---
Software pro ICT techniku	12	10
Nové didaktické pomůcky	12	8
Připojení k internetu ve škole (třídy, herny atd.)	3	4
Interaktivní tabule	11	9
Audiovizuální technika (televize, projektory apod.)	5	4
Vybavení bezbariérovým nábytkem pro děti se speciálními vzdělávacími potřebami	5	6
Didaktické a kompenzační pomůcky pro děti se speciálními vzdělávacími potřebami	7	6

Vybavení na podporu podnětného vnitřního prostředí školy např. čtenářské koutky, prostor na rozvoj jednotlivých pre/gramotností, polytechnických dovedností apod.	12	4
Vybavení polytechnických učeben (fyziky, chemie, přírodopisu, dílny, kuchyňky apod.)	---	4
Vybavení jazykové učebny	---	6
Vybavení počítačové učebny (stolní počítače)	---	13
Vybavení mobilní počítačové učebny (např. notebooky, tablety)	---	10
Vybavení umělecké učebny	---	3
Vybavení dílny / cvičné kuchyňky	---	5
Stroje či jiné vybavení nad 40 tis. Kč	---	4
Počet požadavků celkem	126	125

Zdroj: dotazníkové šetření MŠMT, vlastní výpočty

3.2.4. Dopravní a technická infrastruktura, odpadové hospodářství, energetika

➤ Základní popis, současný stav

Dopravní infrastruktura a obslužnost

Železniční doprava

Trat' č. 194 České Budějovice – Český Krumlov – Nová Pec – Černý Kříž je významná především z hlediska spojení krajského města České Budějovice s turistickou oblastí Lipenska a východní částí Šumavy. (Boršov nad Vltavou, Černý Dub, Hradce, Vrábče, Křemže, Holubov, Třísov, Plešovice, Zlatá Koruna). V současné době probíhá její kompletní modernizace. Jedním z cílů je zvýšení rychlosti na trati, výstavba zabezpečení na všech přejezdech, výstavba nových bezpečnějších nástupišť ve všech zastávkách. Modernizace tak přispěje ke komfortnějšímu cestování, bezpečnosti a zrychlení železniční dopravy, což může pozitivně ovlivnit rozvoj turistického ruchu a zlepšení dopravy za prací také na území MAS BLN.

Trat' č. 193 Dívčice – Netolice byla v r. 2011 zrušena

Trat' č. 196 České Budějovice – Rybník (Včelná, Kamenný Újezd)

Silniční doprava

Dálnice D3: Výstavba dálnice D3 se území MAS BLN dotkne pouze okrajově (katastrů obcí Včelná a Kamenný Újezd). Nejvíce je diskutována tzv. „Jižní tangenta“ (budoucí silnice II/143), která by měla propojit stávající silnici E55 s budoucí dálnicí a zajistit napojení jižní části Českých Budějovic a přilehlých obcí. „Jižní tangenta by měla pod obcí Včelná přetínat silnici do Rožnova v místě železničního přejezdu (měla by být řešena jako zahloubený kruhový objezd). V současné době je tento záměr připravován projekčně a okolní obce budou vydávat svá stanoviska k jeho řešení.



Na jedné straně výstavba dálnice D3 může být přínosem pro region z hlediska přílivu investic, turistického ruchu, na druhou stranu může dojít ke zhoršení životního prostředí, zvýšení provozu v některých obcích.

Silnice I. třídy (České Budějovice – Český Krumlov – oblast Šumavy): I/39 (E55) na území MAS vede v katastru obcí Planá, Včelná, Boršov nad Vltavou, Kamenný Újezd a jedná se o nejvytíženější silniční úsek na území MAS BLN.

Silnice II. třídy:

II/143 úsek Homole – Křemže – Vrábče – Brloh – Smědeč (České Budějovice – Prachatice)

II/145 úsek Češňovice – Němčice - Netolice – Hracholusky (České Budějovice – Vimperk)

II/166 úsek Kájov – Chvalšiny – Smědeč

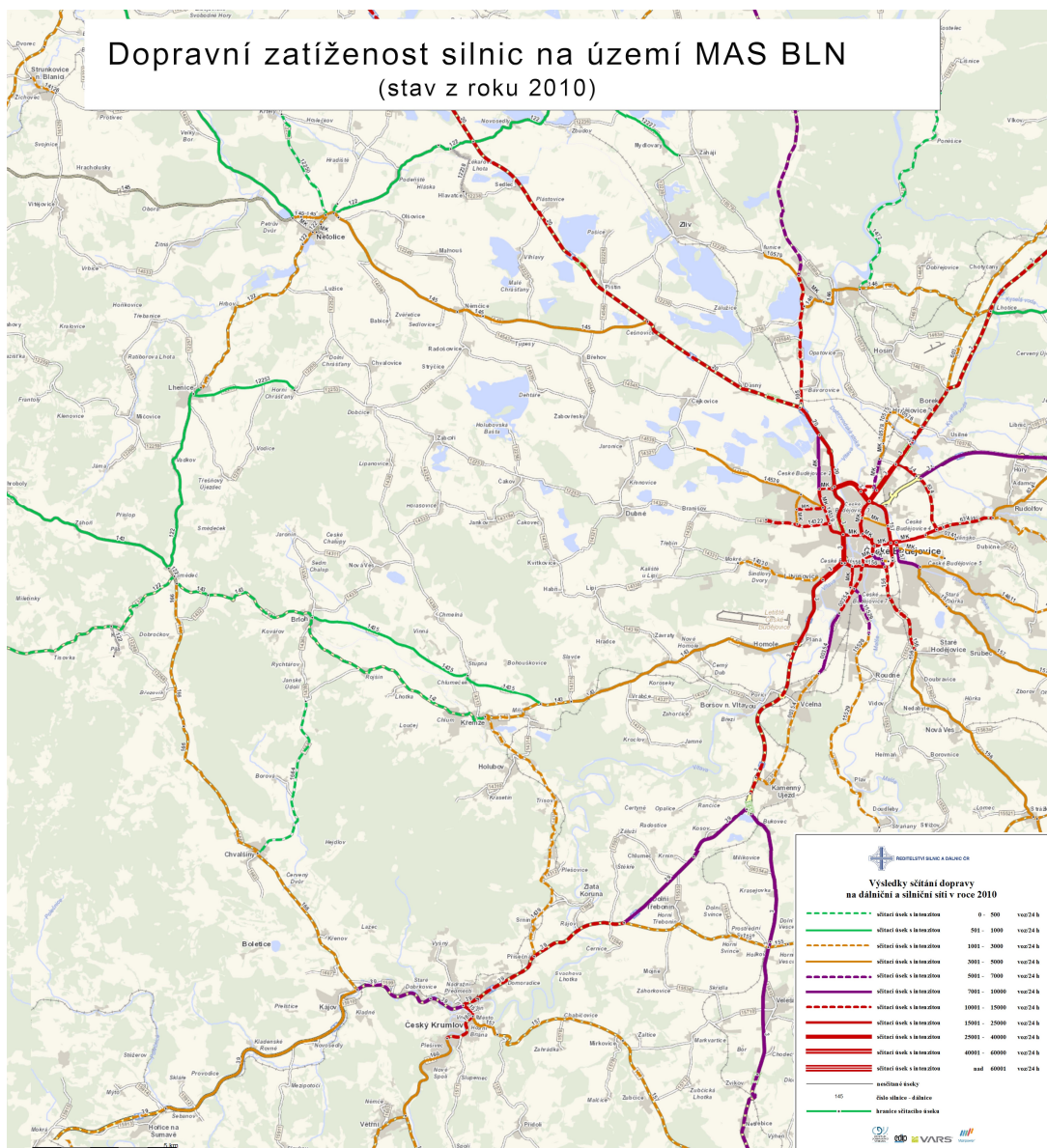
Silnice III. třídy: velké zastoupení na území MAS BLN mají silnice III. třídy. Technický stav některých z nich je špatný.

Místní komunikace: na území obcí vedou desítky kilometrů místních a obslužných komunikací s rozdílnou technickou úrovní a bezpečností provozu. Požadavky obcí na opravy a rekonstrukce místních komunikací vč. zlepšení bezpečnosti provozu a stavu doprovodné infrastruktury (opravy výtluků, ale i delších ucelených částí, celkové zlepšení průjezdnosti, přechody pro chodce, zastávky) jsou jedny z nejčastěji uváděných.

Zrealizováno již bylo několik úseků na území MAS BLN ve správě Jihočeského kraje – silnic III. třídy a mostů (např. Lipí – Čakov, Kájov – Chvalšiny, most v Holubově, úsek Olšovice – Mahouš – Němčice, průtah Lužice a Chvalovice, most u Netolic).

Na území MAS BLN se nachází další dopravně nebezpečná a místa bodové závady a úseky, která na realizaci čekají: České Budějovice – Branišov, křižovatka u Vitějovic, křižovatka Český Krumlov – Chvalšiny.

Obr. 13: Dopravní zatíženost silnic na území MAS BLN



Zdroj: Ředitelství silnic a dálnic ČR

Městská hromadná doprava

Spojuje České Budějovice s obcemi Boršov nad Vltavou, Vrábče, Homole, Planá, Litvínovice a Včelná. Snahou těchto obcí je zachovat kvalitu a množství spojů, vč. zázemí a rozšíření zastávek v nových zástavbách.

Letecká doprava

Na území MAS BLN (v katastru obcí Homole a Planá) se nachází veřejné vnitrostátní a neveřejné mezinárodní letiště Planá u Českých Budějovic.



Šetrné formy dopravy

Mezi šetrné formy dopravy se řadí zejména pěší a cyklistická doprava a také prostředky hromadné dopravy (především MHD, vlak). Z pohledu území MAS BLN se nejedná jen o otázku podpory šetrné turistiky, ale především zajištění dopravní dostupnosti lokalit, kam obyvatelé MAS BLN cestují za prací, vzděláním, zábavou a službami, což může být vzhledem k malým pracovním příležitostem a chybějícímu přístupu k vyššímu vzdělání přímo v regionu MAS BLN obrovským přínosem. V neposlední řadě se jedná také o podporu zdravého životního stylu obyvatel.

Potenciál území MAS BLN k rozvoji šetrných forem dopravy:

- ✓ Stávající poměrně hustá a dobře rozložená síť cyklotras, pěších tras
- ✓ Blízkost jednotlivých sídel
- ✓ Dobrá dochozí a dojezdová vzdálenost mnoha obcí k hospodářským střediskům (např. vzdálenost obcí Včelná, Boršov nad Vltavou, Planá, Homole, Litvínovice, Branišov, Lipí, Dubné do Českých Budějovic je 2 - 10 km. Vzdálenost obcí Přísečná, Srnín, Zlatá Koruna, Mojně do Českého Krumlova je 2 – 10 km)
- ✓ Dobré přírodní podmínky zejména v obcích ležících v Česobudějovické pánvi (minimum strmých úseků, rovinatá krajina)
- ✓ Existující spojení městské hromadné dopravy s ČB (celkem v 6 obcích v okolí ČB)
- ✓ V polovině obcí MAS BLN je zajištěna vlaková doprava (spojení do ČB, ČK)
- ✓ Existující návrhy na rozšíření cyklistických tras (např. Boršov nad Vltavou – Planá – ČB, Včelná – ČB, Holašovice – ČB)

Co je třeba zajistit:

- Na trasách zajistit bezpečnost provozu (některé trasy vedou po rušných silnicích), bezpečnost obyvatel a čistotu (např. osvětlení, vlastní pruhy pro pěší a cyklisty, protisměrné pruhy, technický stav tras, osvětlení, bezpečnostní prvky, údržba, doprovodná infrastruktura)
- Spojit mezi sebou některé stávající trasy (zajistit přístupnost, celistvost tras)
- Zajistit napojení dalších obcí např. na zastávky MHD, vlaku vč. doprovodné infrastruktury a služeb (např. úschovny kol u zastávek apod.)
- Podporovat a podílet se na prosazení vzniku integrovaného dopravního systému v Jihočeském kraji, vč. praktického pozitivního dopadu pro území MAS BLN (propojení spojů, úspora nákladů za jízdné, motivovat tak obyvatele využívat šetrnější způsoby dopravy apod.)



Technická infrastruktura – kanalizace, vodovody, ČOV, plyn, elektřina

Technická infrastruktura zahrnuje napojení obcí a domácností na dodávky elektřiny, plynu, pitné vody a připojení na kanalizační síť. Možnosti napojení a vybavenost je v jednotlivých obcích MAS BLN rozdílná.

Zatímco *zásobování elektřinou* je relativně bezproblémové, u vodohospodářské infrastruktury je situace značně odlišná.

Vodohospodářská infrastruktura: (vybavenost vodohospodářskou infrastrukturou v jednotlivých obcích a místních částech je uvedena v **nepovinné příloze č. 20**). Na *veřejný vodovod* je připojena většina obcí, vč. místních částí. *Kanalizace* (ať už splašková nebo pouze dešťová) – je vybudována ve většině centrálních obcí MAS BLN, jiná situace je v nejmenších obcích, malých místních částech a odlehlejších samotách, kde kanalizace vybudována není a ani není technicky a ekonomicky možné výstavbu provést. ČOV - 22 obcí (tj. 53 % obcí MAS BLN) má zajištěno napojení kanalizace na ČOV.

V území MAS BLN funguje Dobrovolný svazek obcí Vodovod Křemže – členy jsou obce Boršov nad Vltavou, Křemže a Vrábče.

Údržba, opravy a rozšiřování vodohospodářské infrastruktury všeobecně patří mezi finančně nejnáročnější aktivity obcí. V mnoha případech není ekonomicky a technicky přínosné a proveditelné budovat nebo opravovat stávající infrastrukturu. Na druhou stranu technický stav v některých lokalitách vyžaduje bezodkladné řešení, které ovšem není podpořeno finančními možnostmi obce.

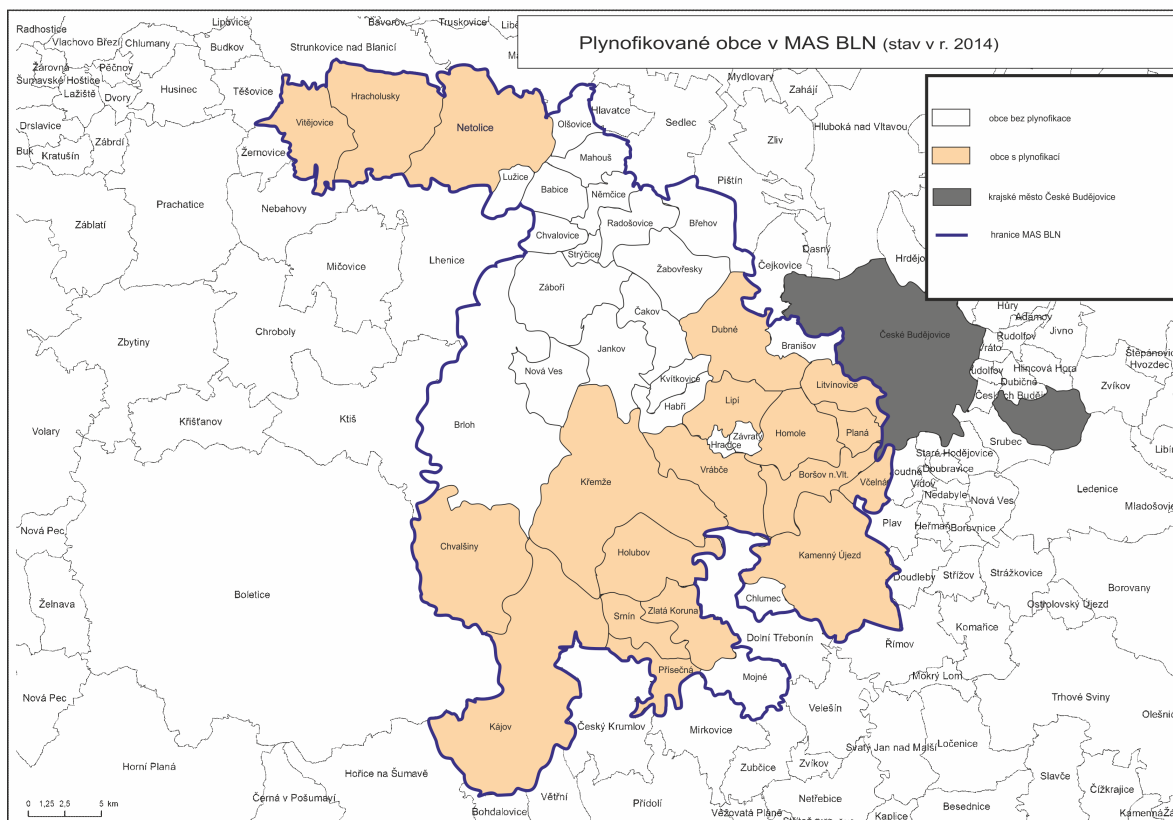
Požadavky na investice do infrastruktury vyplynuly zejména z jednání mikroregionů, kterých se zástupci MAS BLN pravidelně účastní, dále z podkladů získaných od starostů obcí (sběr projektových záměrů – viz tabulka č. 50 a **nepovinná příloha č. 18**) z dotazníkového šetření provedeného mezi obyvateli (**viz nepovinná příloha č. 4a**).

Plynofikace obcí

V posledních cca 20 letech mnoho obcí na území MAS BLN vybuodovalo plynofikační síť (z velké části díky dotacím). V současné době je 19 obcí (ne však ve všech místních částech) ze 41 obcí v území MAS BLN plynofikována. Průměrně je napojeno na plyn cca 80 % domácností těchto zasilovaných obcí. Aktivně však plyn momentálně využívá cca třetina nich (zejm. na vaření, ohřev vody, méně na otop), důvodem je vysoká cena plynu.

O plynofikaci z tohoto důvodu další obce zájem nemají, tam, kde probíhá nová výstavba a plynofikace je hotová, jsou domácnosti napojovány. Vypadá to, že pro čistší ovzduší se bude muset v obcích hledat jiný způsob vytápění než plynem (podle hrubých odhadů téměř polovina domácností v MAS BLN vytápí své objekty dřevem, cca 1/3 pak uhlím, zbytek jinými palivy).

Obr. 14: Plynifikované obce v MAS BLN



Zdroj: vlastní šetření MAS BLN

Odpadové hospodářství

Svoz komunálního odpadu (KO): Pravidelný svoz KO je zajištěn ve všech obcích.

Sběrné dvory a sběrná místa, kompostárny: Na území MAS BLN se nachází 4 sběrné dvory (Netolice, Chvalšiny, Kájov, Homole – Černý Dub) a 6 sběrných míst (Boršov nad Vltavou, Včelná, Kamenný Újezd, Křemže, Zlatá Koruna, Brloh), které jsou rozmístěny celkem rovnoměrně v území a pro občany s trvalým pobytem v katastru obce znamenají bezplatné uložení mnoha složek odpadu – zejm. elektroodpadu, velkoobjemového odpadu, nebezpečného odpadu. Na území funguje také několik výkupen odpadů - 3 v Netolicích, dále v Homolích, Plané, Křemži, Přísečné, Brloze, které vykupují různé druhy kovů, někdy i papír, případně nabízejí za úplatu odvoz dalších odpadů – např. stavební sutě.

Skládky KO: na území MAS BLN se nenachází skládky odpadů, odpad z území MAS BLN je odvážen na skládky mimo území MAS BLN (nejčastěji na skládku Lověšice u Českého Krumlova, Lišov v okrese České Budějovice, dále na skládku Růžov u Borovan v okrese České Budějovice nebo na Libínské sedlo v okrese Prachatice).

Zařízení pro nakládání s biologicky rozložitelnými odpady (kompostárny): se nacházejí na území MAS BLN 3: v obcích Vrábče, Kamenný Újezd a Dubné. Některé další obce (např.



Vitějovice) o zřízení kompostárny uvažují. V obci Brloh pořídili v r. 2015 mobilní kompostárnu.

Třídění odpadu: ve všech obcích v území MAS BLN je zajištěno třídění odpadu – nejčastěji se třídí plasty, papír, sklo (někde jako směsné, v některých obcích zvláště barevné a bílé sklo) a kovy. V menší míře se pak třídí elektroodpad a textil a zatím minimálně bioodpad. V některých obcích jsou k dispozici sběrné dvory.

V oblasti odpadového hospodářství je na území MAS BLN aktivní Regionální sdružení obcí Vltava – sdružuje celkem 18 obcí (z toho 11 z území MAS BLN – Brloh, Holubov, Chvalšiny, Kájov, Křemže, Mojné, Přísečná, Nová Ves, Srnín, Zlatá Koruna a Chlumec).

Vzhledem k nové legislativě, která klade na obce větší nároky z hlediska zajištění třídění odpadu obce uvažují zejména o nákupu nové techniky a vybavení, zřizování sběrných míst.

Dále byly využity **výstupy z dotazníkového šetření u obcí ORP České Budějovice, Český Krumlov a Prachatice v rámci realizace projektu „Meziobecní spolupráce“** (listopad 2013 – květen 2015). Z území MAS BLN se zapojilo celkem 21 obcí (tedy polovina území MAS BLN). Dotazníkové šetření bylo v oblasti odpadového hospodářství zaměřeno na specifikaci největších problémů v této oblasti a na určení témat, ve kterých by bylo účelné spolupracovat mezi jednotlivými obcemi.

Dle posouzení starostů je v jejich obci zajištěna hustota sběrné sítě na třídění odpadu (z hlediska množství kontejnerů na tříděný odpad na území obce a rozmístění kontejnerů), velmi dobře či výborně (v 75 %), systém svozu komunálního odpadu je hodnocen jako velmi dobrý či výborný u 80 % dotázaných obcí a systém svozu recyklačních kontejnerů funguje též velmi dobře či výborně u 80 % obcí, jen 2 obce jej hodnotí hůře - jako dostatečný.

Nejčastěji uvedené problémy:

- černé skládky
- vysoké ceny za svoz odpadů
- neinformovanost a neaktivita občanů

Témata vhodná ke spolupráci:

- realizace projektů zařízení k nakládání s odpady
- získávání finančních prostředků na projekty v oblasti odpadového hospodářství
- řešení problematiky biologicky rozložitelných odpadů (třídění, sběr, svoz, nakládání)
- posílení vyjednávací pozice obce vzhledem k poskytovatelům služeb (úspora nákladů)
- řešení nakládání se směsným komunálním odpadem (omezování skládkování)
- realizace společného svozu odpadů
- osvěta a komunikační kampaň směrem k občanům (ekologická výchova)

Energetika, elektrárny, alternativní zdroje energie

Obce na území MAS BLN vydávají značné částky ze svého rozpočtu na energie (vytápění) obecních budov, alespoň částečná energetická soběstačnost či úspora např. pomocí solárních panelů, zateplováním objektů, by mohla být řešením při snižování těchto výdajů do budoucna. Solární panely má v území několik soukromých osob na střeších rodinných domků, dále se na území MAS BLN nachází několik fotovoltaických elektráren soukromých investorů a to na katastrálním území obcí: Radošovice, Němčice, Křemže – Mříč a Chlum, Netolice a v okolí Kájova. Na území MAS BLN je funkční jedna bioplynová stanice (zemědělská), a to v obci Žabovřesky (částečně zajišťuje vytápění některých obecních budov).

Územně plánovací dokumentace obcí (ÚPD):

- Ze 41 obcí na území MAS BLN má platnou ÚPD 36 obcí (88 %). Z 5 obcí bez ÚPD pořizují v současné době novou ÚPD 3 obce. Pouze obec Strýčice, která nemá vlastní katastr a ÚPD nepožizuje a obec Lužice nemají ÚPD vůbec.
- Ze 36 obcí, které mají platnou ÚPD musí 26 obcí (tedy téměř $\frac{3}{4}$) provést změnu podle znění současného zákona. Z toho v současné době pořizuje ÚPD 8 obcí.
- Přehled stavu ÚPD v obcích MAS BLN a také na úrovni ORP a JČK je uveden v **nepovinné příloze č. 19**.

3.2.5. Občanská vybavenost, služby obyvatelstvu

➤ Základní popis, současný stav

Občanská vybavenost

- Občanská vybavenost tvoří důležitou oblast z hlediska rozvoje obcí. Její množství a kvalita má značný vliv nejen na vzhled obce, ale také na nabídku služeb pro obyvatelstvo.
- Ve většině obcí se nachází pouze základní vybavenost – dětské hřiště nebo sportoviště, v některých kulturní dům, knihovna. Pouze minimum obcí má také tělocvičnu, naprostá absence je u zařízení pro volnočasové aktivity všech věkových skupin obyvatel (střediska volného času, komunitní centra, nízkoprahová zařízení vhodná pro trávení volného času mládeže apod.).
- Nejviditelnější je situace v malých místních částech, kde je zastoupení jakéhokoliv druhu občanské vybavenosti téměř nulové. Dle provedených šetření u obcí je také špatná

úroveň existující stávající občanské vybavenosti (ve velké většině technický stav a úroveň vybavení objektů a ploch občanské vybavenosti).

- Z hlediska zajištění drobných služeb (obchod, pohostinství, kadeřnictví, opravy apod.) je situace obdobná, vzhledem k poloze území MAS BLN je konkurence ve větších městech obrovská a tomu odpovídá i nabídka těchto služeb (a zejména udržení nabídky služeb) v jednotlivých obcích.

Tab. 29: Počet zařízení pro volnočasové využití obyvatel území MAS BLN

Zařízení	Blanský les – podhůří	Netolicko	Podkletí	Samostatné obce	MAS BLN CELKEM
Knihovna vč. poboček	11	5	9	1	26
Kino	0	0	0	0	0
Divadlo	0	0	0	0	0
Muzeum	0	1	1	0	2
Galerie	0	0	1	0	1
Kulturní zařízení ostatní	7	4	5	1	17
Středisko volného času	0	1	0	0	1
Koupaliště	1	1	3	0	5
Hřiště	15	5	9	1	30
Tělocvičny	7	1	6	1	15
Stadion	0	1	1	0	2
Ostatní zařízení pro tělovýchovu	1	0	7	0	8

Zdroj: ČSÚ

Ostatní zařízení občanské vybavenosti

Na území MAS BLN je k dispozici **pošta** v 10 obcích (v mikroregionu Blanský les – podhůří: Boršov nad Vltavou, Dubné, Kamenný Újezd, v mikroregionu Netolicko: Netolice, Vitějovice a v mikroregionu Podkletí: Brloh, Křemže, Chvalšiny, Kájov, Zlatá Koruna).

Policie ČR funguje ve dvou obcích – Boršov nad Vltavou a Netolice. V Netolicích pak funguje ještě Městská policie.

Obchody s potravinami a smíšeným zbožím jsou alespoň ve všech větších obcích regionu MAS BLN.

Zdravotní péče

- V obcích MAS BLN je zajištěna především základní lékařská péče (lékař pro dospělé je v 11 obcích, lékař pro děti a dorost v 6 obcích, zubař v 6 obcích).
- Specializovaná pracoviště a nemocniční péče jsou dostupné pouze v bývalých okresních městech (České Budějovice, Český Krumlov a Prachatice).
- Většina obcí nemá problémy se zajištěním lékařské péče. Většina problémů spojených se zdravotní péčí se týká dojezdových vzdáleností a s tím spojenou dostupností zejména pro starší občany.

Tab. 30: Zdravotnická zařízení v obcích dle druhu poskytované péče

Typ lékaře	Obec
Lékař pro dospělé	Dubné, Kamenný Újezd, Žabovřesky, 2x Netolice, Brloh, Chvalšiny, Kájov, 2x Křemže, Nová Ves, Zlatá Koruna, Litvínovice
Děti a dorost	Netolice, Brloh, Holubov, Chvalšiny, Kájov, 2x Křemže,
Stomatolog	Dubné, Kamenný Újezd, 2x Netolice, Brloh, Chvalšiny, Křemže
Gynekolog	Chvalšiny, Křemže
Specialista	Boršov nad Vltavou, 2x Netolice
Ostatní	Čakov, Kamenný Újezd, 2x Netolice, Kájov, Křemže
Lékárna	Dubné, Křemže, Netolice

Zdroj: ČSÚ, vlastní šetření

Sociální oblast - problematika péče o seniory, zdravotně a tělesně postižené, znevýhodněné skupiny obyvatel

- Zařízení péče o seniory (a částečně tak o osoby se zdravotním postižením, příp. pro osoby v nepříznivé životní situaci se nachází pouze ve čtyřech obcích MAS BLN - viz tabulka pod textem). Jedná se pouze o domy s pečovatelskou službou, kdy převažující cílovou skupinou jsou senioři. A i tato omezená kapacita v nich je určena prioritně pro obyvatele příslušné obce. Specializovaná zařízení zaměřená např. výhradně na tělesně a zdravotně postižené, další znevýhodněné a ohrožené skupiny obyvatel se na území MAS BLN nenachází (např. nízkoprahová centra, chráněné dílny apod.). Služby pro rodiny těchto klientů zajišťují v omezené míře organizace sídlící mimo území MAS BLN v úzké spolupráci s rodinou. Většina klientů z území MAS BLN pak musí dojíždět i několik desítek kilometrů mimo území MAS BLN (nejčastěji ČB, ČK, PT)
- Nejen vzhledem k demografickému vývoji lze očekávat zvyšující se poptávku po zajištění ubytovacích míst a doprovodných služeb v zařízeních sociální péče, jejich výstavba je ale především pro malé obce finančně velice náročná a obce, kde tato služba chybí, neuvažují v nejbližších letech o jejím zřízení. Projektové záměry v této oblasti jsou tak zacíleny především na technický stav a vybavení stávajících zařízení, příp. na tzv. „měkké projekty“ (méně finančně náročné) zajišťující především služby pro seniory a zdravotně a tělesně hendikepované z regionu
- Pouze v minimu obcí MAS BLN je (přímo obcí nebo soukromým subjektem) zajišťována také terénní pečovatelská služba a některé další služby pro seniory a méně pohyblivé obyvatele (rozvoz obědů, nákup). Spíše se ale jedná o výjimky a i ty jsou limitovány finančními možnostmi obce. Nejvíce obce využívají služby existujících DPS na území MAS (Brloh, Křemže) a dále služby DPS v Českém Krumlově.
- Snahou obcí je také zapojení seniorů do společenského života (pořádají zájezdy, pravidelná setkání seniorů apod.)
- Potřeba zajištění služeb pro seniory, zdravotně a tělesně postižené vyplynula také z provedení dotazníkového šetření veřejnosti a starostů členských obcí – nejvíce by



respondenti uvítali pečovatelskou službu, dům s pečovatelskou službou, dovoz obědů a osobní asistenci. Dále více než polovina respondentů zhodnotila nabídku volnočasových aktivit pro dospělé a seniory jako nedostatečnou

- Ve většině obcí na území MAS BLN není přímo aktuální problematika např. nepřizpůsobivých občanů, bezdomovectví, kriminality mládeže, etnických menšin apod. V posledních letech se ale objevují častěji případy zadluženosti a exekucí z důvodu neplacení nájmu, ztráty zaměstnání atd.
- V některých obcích jsou k dispozici obecní byty (např. Brloh, Chvalšiny, Zlatá Koruna). Pokud se vyskytují problémy např. s placením nájmu, řeší to obec např. splátkovými kalendáři, nájemními smlouvami na dobu určitou. Soukromé ubytovny jsou v obci Brloh, Kájov. S tím je spojená problematika vyšší kriminality, přestupků
- Nejčastěji obce spolupracují v rámci zajišťování některých služeb (především zajištění míst v DPS, pečovatelská služba)
- Potřeby regionu z hlediska péče o děti a mládež jsou uvedeny v části Školství (kap. 3.2.3)
- Pro celé území MAS BLN jsou zpracovány plány sociálních služeb (v rámci zpracovaných plánů pro území ORP):

„Plán sociálních a souvisejících služeb na území ORP Český Krumlov na období 2015 – 2017“ (www.socialnisluzbyck.cz)

„Rozvojový plán sociálních služeb České Budějovice 2013 – 2018“

„Komunitní plán sociálních služeb ORP Prachatice 2015 - 2022“ (v současné době ve zpracování)

Výstupy ze zpracovaných plánů sociálních služeb týkající se obcí MAS BLN:

- nejčastěji uváděnými cílovými skupinami jsou senioři, zdravotně postižení, rodiny s dětmi a nezaměstnaní
- v obcích MAS BLN prakticky neexistuje problém s bezdomovectvím, drogami, etnickými menšinami
- v obcích je minimum obyvatel se zdravotním postižením, kteří své potřeby řeší především díky rodinným příslušníkům. Z toho vyplývá i menší poptávka po těchto službách ve srovnání s většími obcemi a městy
- většina obcí v rámci zajištění služeb v oblasti sociální péče buď přímo financuje pečovatelskou službu (např. Brloh, Křemže, Kájov), nebo alespoň přispívají např. na své obyvatele umístěné v domech s pečovatelskou službou, různým neziskovými organizacím (pořízení kompenzačních pomůcek), zajišťují rozvoz obědů
- obce považují za velice důležité také aktivity místních spolků a škol a vybavení pro volnočasové aktivity



- většina obyvatel prvotně při řešení potřeb v oblasti sociální péče oslovuje obec
- obce informují své obyvatele nejčastěji prostřednictvím svých webových stránek, na vývěskách a ve zpravodajích
- obce by uvítali především podporu volnočasových aktivit a vzdělávání výše uvedených cílových skupin a tím jejich integrace do běžné společnosti
- obyvatelé zase nejvíce postrádají bezbariérové přístupy do objektů (školy, obecní úřad, lékař, pošta apod.), zkvalitnění sociálních služeb, podporu volnočasových aktivit, dostatek míst v domovech pro seniory, odbornou pomoc (např. dluhovou poradnu)

Výše uvedené potvrdilo i vlastní šetření MAS BLN:

Výstupy z pracovní skupiny MAS BLN – PS Společnost:

- je třeba řešit nedostatek komunitních center
- zlepšit vztahy mezi obyvateli (např. senioři vs. mládež apod.)
- posílit organizované i neorganizované aktivity v obcích
- podporovat iniciativy věnovující se dětem a mládeži (např. mateřská centra, vznik nízkoprahového zařízení na území MAS BLN)
- pružně reagovat na demografické změny (narůstá počet seniorů), jsou málo podchycené současné trendy ve společnosti – např. negativní předsudky, syndromy vyhoření, kyberšikana apod.)

Potřeby reflektované starosty na jednáních členských mikroregionů:

- potřeba kvalitní legislativy, dostatečné množství financí na poskytování sociálních služeb obyvatelům
- zajištění dostatečného a vhodného bydlení pro seniory
- udržení a rozvoj volnočasových aktivit všech uvedených cílových skupin
- stávající nabídku služeb v obcích doplnit např. o osobní asistenci, terénní odlehčovací služby, aby byl podpořen život obyvatel v jejich přirozeném prostředí (vč. externího financování)
- zajistit informovanost obcí a jejich obyvatel o využití těchto služeb
- finančně podpořit činnost např. DDM, ZUŠ, ostatní NNO i mimo region, pokud zacílí aktivity na obce MAS BLN (např. kroužky, poradenství)
- podporovat projekty škol a spolků v obcích (mají velký podíl nejen na udržování tradic a spolkový život, ale i na socializaci obyvatel)
- postihovat porušování zákona, kriminalitu

Tab. 31: Přehled zařízení pro péči o seniory na území MAS BLN a jejich kapacita

Obec	Zařízení	Kapacita	Cílová skupina
Netolice	Domov pro seniory a dům s pečovatelskou službou Typ služby: pobytová a terénní	84 klientů 8 bytových jednotek	
Brluh	Dům s pečovatelskou službou Typ služby: terénní	25 klientů (17 bytů)	Osoby se zdravotním postižením, senioři
Křemže	Dům s pečovatelskou službou Typ služby: terénní	20 klientů (17 bytů)	Osoby se zdravotním postižením, senioři
Kamenný Újezd	Dům s pečovatelskou službou	(14 bytových jednotek)	

Zdroj: vlastní šetření

Dále byly využity výstupy z dotazníkového šetření u obcí ORP České Budějovice, Český Krumlov a Prachatice v rámci realizace projektu „Meziobecní spolupráce“ (listopad 2013 – květen 2015). Z území MAS BLN se zapojilo celkem 21 obcí (tedy polovina území MAS BLN). Dotazníkové šetření bylo v oblasti sociálních služeb zaměřeno na specifikaci největších problémů v této oblasti a na určení témat, ve kterých by bylo účelné spolupracovat mezi jednotlivými obcemi.

Nejčastěji uvedené problémy:

- nedostatečná kapacita služeb pro seniory a znevýhodněné skupiny obyvatel
- nedostatek financí, které je možné směřovat do sociální oblasti

Témata vhodná ke spolupráci:

- možnosti pro aktivní zapojení seniorů do veřejného života
- služby ambulantní a terénní obecně
- podpora při udržení osob se zdravotním postižením a seniorů v přirozeném prostředí
- rozvoj dobrovolnictví a neformální péče
- odborné sociální poradenství

Ostatní speciální zařízení a služby v oblasti sociální péče
Tab. 32: Ostatní speciální zařízení a služby

Obec	Zařízení
Homole a Litvínovice – Šindlový Dvory	Dětský diagnostický ústav, dětský domov se školou, středisko výchovné péče, základní škola a školní jídelna
Boršov nad Vltavou	Dětský domov a základní škola
Chvalšiny – Červený Dvůr	Psychiatrická léčebna Červený dvůr (zařízení specializované na střednědobou ústavní léčbu závislostí na návykových látkách a patologického hráčství)



3.2.6. Spolkový život, volnočasové aktivity, vztah obyvatel k regionu MAS BLN

➤ Základní popis, současný stav

- V obcích MAS BLN existují různé místní společenské, kulturní, sportovní spolky, ve kterých se sdružují místní obyvatelé a mnohé z nich tak zachovávají svým charakterem tradiční formu zábavy a udržení tradic, spolkového života na venkově a pečují tak o historické dědictví našich předků.
- Podle provedeného šetření MAS BLN na území MAS BLN vyvíjí činnost cca 150 registrovaných sdružení - neziskových organizací, spolků, občanských sdružení, obecně prospěšných společností. K tomu zde fungují další neregistrované spolky - kluby věnující se např. dětem a mládeži. Přehled spolků fungujících v jednotlivých obcích je uveden v **nepovinné příloze č. 15**.
- Z celkového počtu 150 zjištěných spolků je nejvíce (53) sborů dobrovolných hasičů, které fungují téměř v každé obci MAS BLN, někde i v jednotlivých místních částech obcí, proto je jich více než obcí samotných. Jejich početnost je dána i faktem, že jednotku sboru dobrovolných hasičů obce je podle § 68 zákona č. 133/1985 Sb., o požární ochraně, povinna zřídit každá obec. Sborny dobrovolných hasičů jsou zaměřeny na ochranu majetku a obyvatel (při požárech, ale např. i při povodních) a často pracují s dětmi a mládeží. Také jejich tradice je velká, vznikaly již v předminulém století a někde je jejich historie více než stoletá. Další početnou skupinou jsou tělovýchovné a sportovní spolky (TJ, fotbal apod.). Častým sdružením je také myslivecké sdružení, naproti tomu spolky zaměřené na kulturu nebo volný čas dětí jsou spíše jen ve větších obcích (v menších obcích často přebírají tuto úlohu právě aktivní sbory dobrovolných hasičů). Poměrně často sdružovanou skupinou obyvatel jsou chovatelé včel, psů, holubů a zahrádkáři. Na ochranu přírody a krajiny jsou v MAS BLN zaměřeny jen dvě organizace, s velice lokálním působením.
- Rozmístění spolků na území MAS BLN: 65 v mikroregionu Blanský les - podhůří, 48 v Podkletí a 35 v mikroregionu Netolicko (počet sdružení v podstatě kopíruje počet obcí a obyvatel v jednotlivých mikroregionech).
- Ačkoliv spolky neorganizují sami žádné velké, pro turisty atraktivní akce, pořádají celou řadu tradičních akcí (stavění máje, den dětí, masopust, ochotnická divadla, plesy, setkání), které jsou hojně navštěvovány místními obyvateli a mají pro ně zásadní význam (aktivní trávení volného času, místo pro setkávání, zapojení se).
- Mezi významnější tradiční akce, na kterých se také podílejí spolky, patří:
 - Křemežský veletrh
 - Kulturní program na hradě Dívčí Kámen
 - Holašovické slavnosti



Netolický jarmark

Zlatokorunské léto

- Většina organizací je financována příspěvky od obcí, ve kterých působí, členskými příspěvky, dotacemi a výtěžky z vlastních činností.

V souvislosti s přípravou SCLLD MAS BLN byly osloveny v rámci **názorového šetření u místních aktérů také neziskové organizace a spolky** na území MAS BLN (konkrétní výstupy viz **nepovinná příloha 4b**):

Dotazníky pro neziskové organizace byly vyvěšeny na internetových stránkách MAS BLN a zástupci neziskových organizací byli osloveni emailem s odkazem na tento dotazník. Osloveno bylo téměř 50 organizací se sídlem a působností na území MAS BLN.

Celkem se vyjádřilo 8 organizací:

- Junák - svaz skautů a skautek ČR, středisko Holubov – Křemže (volnočasové aktivity dětí a mládeže)
- Moto sport klub Netolice (motokrosový sport)
- Obecní knihovna Dubné
- TJ Sokol Žabovřesky (sport dospělých)
- Sdružení dobrovolných hasičů Planá
- Sportovní klub SK Zlatá Koruna (sport pro děti i dospělé)
- Netoličtí vrabčáci (kulturní aktivity, zpěv pro děti)
- občanské sdružení Kamínky (ekovýchovné aktivity pro děti i dospělé).

Kromě knihovny, která má jednoho zaměstnance, se jedná o neziskové organizace, které fungují díky dobrovolníkům. Zástupci těchto organizací odpovídali na celkem 18 otázek, výsledky shrnují grafy a tabulky v příloze. Z výsledků vyplývá, že nejvíce činností je orientovaných právě na místní obyvatele, kteří jsou odběrateli služeb těchto neziskových organizací. Problémem neziskových organizací je většinou nedostatek financí na aktivity a provoz, dotace z JČ kraje jsou nedostatečné a velkou část z nich vyčerpají organizace s místem působení v bývalých okresních městech.

Organizace by potřebovaly především obnovovat své vybavení (ať sportovní či jiné) a pomoci s propagací (např. vytvořením a správou webových stránek) nebo s akcemi na jejich zviditelnění (např. náborovými akcemi do sportovních oddílů).



3.2.7. Kulturně - historické hodnoty regionu MAS BLN

➤ Základní popis, současný stav

Území MAS BLN jednoznačně formuje jeho historický charakter. Základní principy, které území formovaly, jsou následující:

- Poloha mezi důležitými kulturními, historickými a hospodářskými centry Jihočeského kraje (České Budějovice, Český Krumlov, Prachatice)
- Částí území MAS BLN vedla tzv. **Linecká stezka** (historická obchodní stezka spojující Čechy s alpskými zeměmi, sloužící k přepravě zboží). V současné době MAS BLN začala realizovat projekt, který tuto významnou spojnicí znovu oživí
- Částí území MAS BLN vedla nejstarší **koněspřežní železnice** v Evropě: České Budějovice – Linz, vystavěná v 1. pol. 19. stol. Ještě dnes jsou patrné její pozůstatky (strážní domky, násypy). Na území MAS BLN je to úsek z Českých Budějovic přes Včelnou a Kamenný Újezd (strážní domky ve Včelné, Kamenném Újezdě a Chlumci jsou prohlášeny národní kulturní památkou)
- Na území MAS BLN se nachází řada jedinečně dochovaných vsí tzv. **jihočeského selského baroka**. Jsou to především Holašovice (zapsány na seznamu Světového dědictví UNESCO), a dále např. Záboří, Mahouš, Dobčice, Chvalšiny (vesnické památkové zóny)
- **Historické památky**: Cisterciácký klášter Zlatá Koruna, hrad Osule, Poděhusy, klášter a hrad Kuklov, zámek Červený Dvůr
- **Několikasetletá historie obcí MAS BLN**, kterou dokládá nespočet drobných sakrálních prvků – kostelíky, kapličky, boží muka (které zároveň významně formulují vzhled obcí). MAS BLN provedla v rámci projektu spolupráce zmapování těchto objektů (www.jihoceskekaplicky.cz). Zde je kromě základních údajů uveden i popis a současný stav památek.
- **Zajímavé archeologické lokality** dokládající osídlení území MAS BLN - keltské oppidum u Třísova, Archeopark Na Jánu Netolice
- **Hrad Dívčí Kámen** – jedna z nejrozsáhlejších a nejlépe dochovaných středověkých památek v České republice
- Krajinu MAS BLN i v dnešní době v mnohém určuje a významně ovlivnilo středověké a raně novověké **rybníkářství** na severu území (Netolicko)
- Unikátní je rovněž **krajinný celek Netolické renesanční obory**, který se zformoval za posledních Rožmberků s centrem na zámku Kratochvíle

Území MAS BLN je typické celou řadou drobných sakrálních staveb, ale také historických staveb významnějšího charakteru (také viz **nepovinná příloha č. 12**). Některé z nich ale nejsou plnohodnotně využívány z důvodu špatného technického stavu, nejsou zpřístupněny

některé části památek (dle údajů NPÚ např. Zámek Kratochvíle potřebuje část objektu zajistit ochranu proti vodě, Klášter Zlatá Koruna z důvodu špatného stavu nemá zpřístupněny některé části – např. je třeba zpřístupnit trasu s replikami středověkých záchodků).

V současné době je na ministerstvu kultury podána žádost NPÚ České Budějovice na vyhlášení **Chráněné krajinné památkové zóny Netolická obora** (zachovaná renesanční krajina a příroda kolem zámku Kratochvíle), což představuje přínos pro měkkou turistiku v oblasti Netolicka.

Tab. 33: Přehled významných kulturních památek na území MAS BLN

Světové dědictví UNESCO: Holašovice	Vesnická památková rezervace: Holašovice Záboří
Národní kulturní památka: Koněspřežní železnice České Budějovice – Linec (na území obcí Včelná, Kamenný Újezd a Chlumeč – strážní domky) Klášter Zlatá Koruna Kostel Nanebevzetí Panny Marie v Kájově Zemědělská usedlost č.p. 3 v Krníně (Chlumeč) Zámek Kratochvíle	Vesnická památková zóna: Břehov, Dobčice, Lipanovice Krnín, Zlatá Koruna, Rojšín Mahouš, Vitějovice, Zvěřetice
Archeologická památková rezervace: Třísov – archeologická lokalita (keltské oppidum)	Městská památková zóna: Chvalšiny Netolice

Zdroj: Ministerstvo kultury ČR

Tab. 34: Přehled zapsaných nemovitých kulturních památek na území MAS BLN:

Blanský les – podhůří	Netolicko	Podkletí	Samostatné obce	MAS BLN CELKEM
146	87	125	4	363

Zdroj: Ministerstvo kultury ČR

Pozn.: Pro pochopení výše uvedeného textu je pojmem památka v tomto kontextu myšlen jakýkoliv objekt s historickým významem pro danou lokalitu (obec, mikroregion na území MAS BLN), bez ohledu na to, zda je nebo není zapsán na seznamu kulturních památek. Na území MAS BLN se tedy jedná nejen o zapsané nemovité a movité kulturní památky, rezervace, zóny apod., ale především o drobnou sakrální architekturu (křížky, boží muka), kapličky, kostelíky apod. Právě tyto památky totiž tvoří kolorit každé obce a jsou důležitým historickým odkazem, který je třeba obnovovat.



3.2.8. Příroda a krajina, životní prostředí

➤ Základní popis, současný stav

Krajina

Území MAS BLN je charakteristické mírně zvlněnou krajinou, které dominuje hora Klet' (1.084 m n.m.). Rovinatá oblast Blat v severní části přechází na Netolicku ve zvlněnou krajinu šumavského předhůří sahající až k jižní části území MAS BLN. Centrální a východní část území MAS BLN je tvořena **Českobudějovickou pánví**, ze které se zvedá podkovovitý **masiv Blanského lesa**.

Významným, avšak hraničním tokem je **řeka Vltava**, která odvodňuje podstatnou část území MAS BLN. Středem oblasti protéká **Křemežský potok**. Na jihu patří k významným tokům Polečnice a Chvalšinský potok.

Mikroregion Blanský les – podhůří

Převážně rovinaté území mikroregionu tvořené Českobudějovickou pánví s ojediněle vystupujícími kopci převyšující 400 m n. m. V jižní části mikroregionu přechází pozvolna v masiv Blanského lesa. Dominanty území: Rybník Dehtář (7. největší rybník v jižních Čechách), architektura selského baroka v obcích a v krajině.

Netolicko

Území mikroregionu se nachází v přechodu mezi Šumavským podhůřím a Českobudějovickou pánví. Většina území patří k Netolické pahorkatině, jejíž nejvyšší částí je hřbet Jedlového vrchu (606 m n. m.) a Kočičiny (607 m n. m.). Území mikroregionu původně pokrývaly převážně listnaté a smíšené lesy, v současnosti je krajina z velké části bezlesá a převažuje obdělávaná orná půda s intenzivně využívanými kulturními loukami a jen místy zůstaly zachovány porosty luční a liniové stromové.

Vodní osou Netolicka je Netolický potok, na kterém je vybudována soustava menších rybníků (nejvýznamnější Velký Hrbovský a Podroužek).

Dominanty území: Netolická obora - zachovaná renesanční krajina a příroda kolem zámku Kratochvíle.

Podkletí

Dominantní část mikroregionu tvoří chráněná krajinná oblast Blanský les s vrcholem Klet' (1.084 m n. m.). Většina obcí mikroregionu se nachází v údolí Křemežského potoka (který se pod hradem Dívčí Kámen vlévá do Vltavy). Nadmořská výška se pohybuje okolo 500 m n. m. a výše.

Dominanty území: CHKO Blanský les, hora Klet', celá řada přírodně cenných lokalit (přírodní památky, rezervace – viz text níže), řeka Vltava s přítoky (Chvalšinský potok/Polečnice, Křemežský potok).

Území MAS BLN je výjimečně zachovalá krajina s celou řadou mimořádně hodnotných lokalit, které udávají ráz a atraktivitu celému regionu.

Tab. 35: Mimořádné a chráněné přírodní lokality na území MAS BLN

Lokalita	Počet lokalit na území MAS BLN	Počet obcí, v jejichž katastru se daná lokalita nachází			
		Blanský les – podhůří	Netolicko	Podkletí	Samostatné obce
Velkoplošně chráněná území	1	7	-	9	-
Maloplošně zvláště chráněná území, z toho:					
• Přírodní parky	13	1	3	5	-
• Národní přírodní rezervace	1	-	-	1	-
• Přírodní rezervace	9	1	-	4	-
• Evropsky významná lokalita	5	9	2	10	-
• Ptačí oblasti	2	7	2	-	-
Památné stromy	319	15	145	158	1

Zdroj: Správa CHKO Blanský les

Velkoplošná chráněná území na území MAS BLN

MAS BLN má zpracovávánu v rámci SCLLD samostatnou strategii pro území CHKO Blanský les – viz **nepovinná příloha č. 10** (vč. vymezení přesných katastrů a rozloh v jednotlivých mikroregionech MAS BLN). Zde uvádíme pouze základní charakteristiku území CHKO Blanský les.

Podstatnou část území MAS BLN (téměř 40 %) zaujímá **Chráněná krajinná oblast Blanský les**. CHKO Blanský les byla vyhlášena v r. 1989, zaujímá plochu 212,35 km².

Z celkové rozlohy CHKO Blanský les 212,35 km² je součástí MAS BLN 197 km² (tedy téměř 93 % rozlohy CHKO). CHKO Blanský les zahrnuje zcela nebo částečně správní území 16 obcí (31 katastrálních území), ve kterých žije téměř 10 tis. stálých obyvatel.

Z celkové rozlohy CHKO Blanský les zaujímá lesní půdní fond 56,5 %, zemědělský půdní fond 32,5 %, vodní plochy 2,5 %, zastavěná území 1,2 % a ostatní plocha 7,3 %. Blanský les je více než z poloviny zalesněná vrchovina, až hornatina, která má tvar podkovy otevřené k jihovýchodu. Osu tvoří Křemžský potok, protékající širokou kotlinou a vlévající se pod zříceninou Dívčí Kámen do Vltavy, která tvoří jihovýchodní hranici oblasti. Nejnižší nadmořská výška je 420 m n.m. (kaňon Vltavy u Cáb), nejvyšší 1084 m n.m. (vrchol Kletě).

Krajinný ráz CHKO Blanský les je tvořen souborem přírodních i člověkem vytvářených podmínek daného prostoru, které v komplexu tvoří ráz dané krajiny. Jeho ochrana se týká nejen přírody samotné, ale zejména charakteru využívání krajiny člověkem.

Zatímco v okolí Kletě má krajina výrazně lesní charakter, jen ojediněle přerušeny rozptýlenou zástavbou, v Křemžské kotlině a v okrajových částech CHKO krajinu tvoří mozaika lesů, luk, polí a menších sídel, většinou s poměrně dochovanou původní urbanistickou dispozicí a často s lidovou architekturou, která v některých sídlech vytváří významné celky.

Tab. 36: Podíl obcí MAS BLN na rozloze CHKO Blanský les

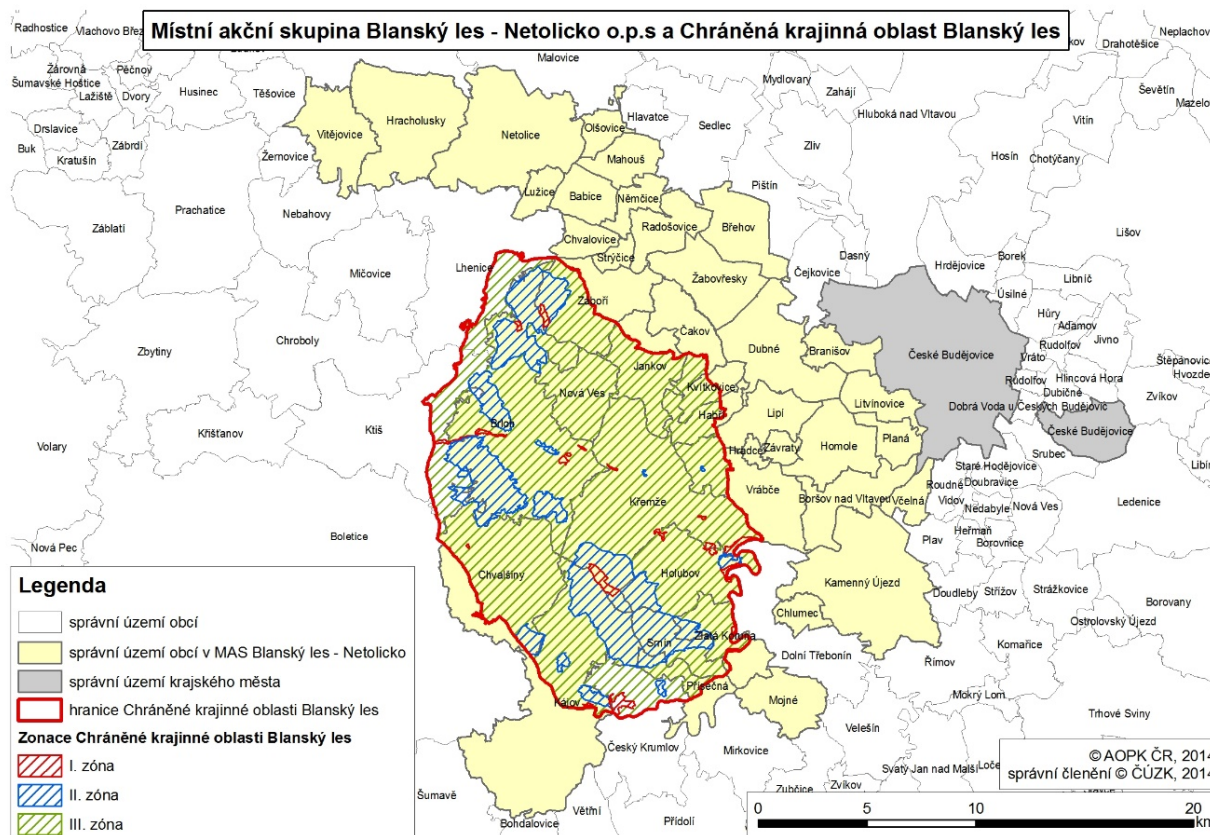
Obec	Rozloha správního území obce (km ²)/počet obcí v mikroregionu	Počet obcí/katastrů na území CHKO Blanský les	Rozloha katastrů v CHKO Blanský les (km ²)
Mikroregion Blanský les – podhůří Obce: Čakov, Habří, Jankov, Kvítkovice, Lipí, Vrábče, Záboří	185,06/20	7/10	30,5
Mikroregion Netolicko Obce: ---	86,16/9	0/0	0
Mikroregion Podkletí Obce: Brloh, Holubov, Chvalšiny, Kájov, Křemže, Přísečná, Srnín, Nová Ves, Zlatá Koruna	213,21/10	9/21	166,5
Samostatné obce Obce: ---	9,06/2	0/0	0
Území MAS BLN CELKEM	493,49/41	16/31	197,0

Zdroj: Správa CHKO Blanský les, vlastní výpočty

Na území CHKO je vylišeno **7 krajinných oblastí, 29 nadřazených krajinných celků a 93 krajinných celků**. Ve vztahu ke krajinnému rázu může způsobovat problémy především nová výstavba (rozšiřování sídel) a přestavba stávajících objektů pro nové využití. Výrazný vliv může mít i způsob lesního a zemědělského hospodaření, zejména v pohledově exponovaných nebo dominantních polohách. V minulosti nevhodně umístěné nebo ztvárněné zemědělské stavby jsou vedle lomů nejvýraznějším negativním zásahem do krajinného rázu oblasti.

S ochranou krajinného rázu souvisí i přístupnost krajiny, která je v některých částech CHKO snížena oplocováním pastevních areálů.

Obr. 15: Chráněná krajinná oblast Blanský les na území MAS BLN



Zdroj: Správa CHKO Blanský les

Maloplošná zvláště chráněná území na území MAS BLN

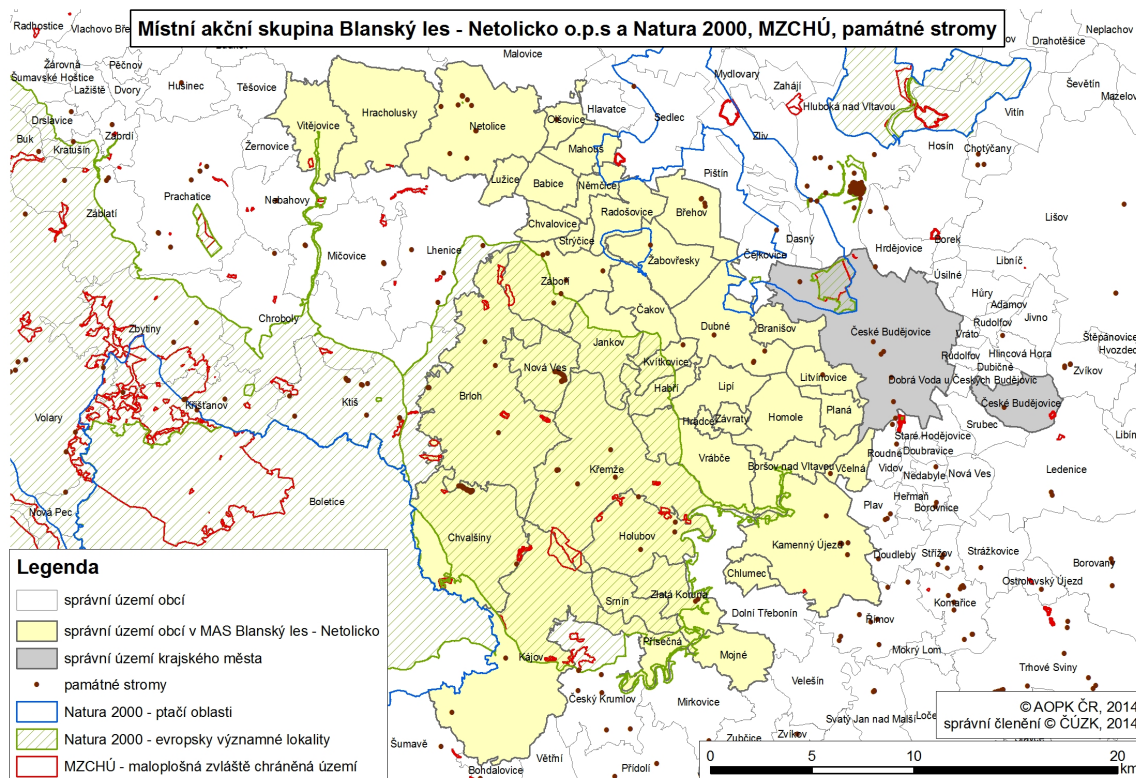
Na území MAS BLN se vyskytuje i několik maloplošných chráněných území, jejichž kategorie jsou uvedeny níže.

Tab. 37: Maloplošná zvláště chráněná území na území MAS BLN

Národní přírodní rezervace: Vyšenské kopce – část katastru obce Kájov
Přírodní rezervace: Chrášťanský vrch, Jaronínská bučina, Vysoká Běta, Malá skála, Ptačí stěna, Klet', Holubovské hadce, Bořinka, Dívčí Kámen
Přírodní památky: Na Stráži, Šimečkova stráň, Horní luka, Mokřad u Borského rybníka, Hejdlovský potok, Provázková louka, Meandry Chvalšinského potoka, Kalamandra, Mastnice, Děkanec, U Piláta, Svatý Kříž a ochranné pásmo PP Velký Karasín
Evropsky významné lokality: CHKO Blanský les, Kratochvíle – zámek, Svatý Kříž, Zlatý potok v Pošumaví, Boletice
Památné stromy: Na území MAS BLN je registrováno 319 památných stromů (nejčastěji zastoupený je dub a lípa). Z toho Borovská alej u Chvalšín (80 památných stromů), Podnovoveská alej (60 památných stromů), alej Kratochvíle (103 památných stromů).
Ptačí oblasti: Českobudějovické rybníky, rybník Dehtář

Zdroj: Správa CHKO Blanský les

Obr. 16: Území Natura2000, MZCHÚ a památné stromy na území MAS BLN



Zdroj: Správa CHKO Blanský les

Významné krajinné prvky

Významný krajinný prvek (VKP) je ekologicky, geomorfologicky nebo esteticky hodnotná část krajiny, která utváří její typický vzhled nebo přispívá k udržení její stability. Významnými krajinnými prvky jsou ze zákona všechny lesy, rašeliniště, vodní toky, rybníky, jezera a údolní nivy. Dále jsou jimi jiné části krajiny, které jako významný krajinný prvek zaregistruje pověřený obecní úřad, zejména mokřady, stepní trávníky, remízky, meze, trvalé travní plochy, naleziště nerostů a zkamenělin, umělé i přirozené skalní útvary, výchozy a odkryvy. Mohou to být i cenné plochy porostů, sídelních útvarů včetně historických zahrad a parků. Ochrana VKP stanoví v ČR zákon č. 114/1992 Sb., o ochraně přírody a krajiny, paragraf 6. Jde o nástroj tzv. obecné ochrany přírody.

Na území MAS BLN je takto registrováno 61 významných krajinných prvků.

Revitalizace Křemežské kotliny

Pilotní projekt CHKO Blanský les, jehož výstupem bylo navržení opatření vedoucích ke snížení následků povodní, snížení projevů eroze, zpřístupnění krajiny lidem, zvýšení stability krajiny a její estetiky v oblasti Křemežské kotliny – a to prostřednictvím návratu přirozených a přírodě blízkých prvků, jako jsou meze, remízky, obnova cest, revitalizace vodních toků, obnova alejí kolem cest a soliterních stromů v krajině. Blíže je problematika specifikována

v rámci zpracované „Strategie MAS BLN pro území CHKO Blanský les“ - **nepovinná příloha č. 10**, která vychází ze Správy CHKO Blanský les zpracovaného Plánu péče o území CHKO Blanský les na období 2008 - 2017. Tento plán obsahuje návrh řešení problémových oblastí (mimo jiné potřebu revitalizace toků, zmírňování následků intenzivního obhospodařování, protierozních a protipovodňových opatření přírodní povahy apod.).

Územní systém ekologické stability (ÚSES)

ÚSES je vzájemně propojený soubor přirozených i pozmeněných, avšak přírodě blízkých ekosystémů, které udržují přírodní rovnováhu. ÚSES jsou podle zákona nedílnou součástí územně-plánovací dokumentace.

Tab. 38: ÚSES na území MAS BLN

Nadregionální biokoridor	Vltavská niva – Dívčí Kámen Kleť, Bulový – Dívčí Kámen Hlubocká obora
Nadregionální biocentrum	Dívčí Kámen Kleť, Bulový
Regionální biokoridor	Dívčí Kámen – Skalka Buglata – Skalka Kleť, Bulový - Buglata
Regionální biocentrum	Peklo Planá Rožnovský les Skalka Buglata

Zdroj: Správa CHKO Blanský les

Vodstvo

Území MAS BLN se nachází v **povodí Vltavy**, krom řeky Vltavy, která protéká její jihovýchodní částí cca v délce 40 km (katastry obcí Přisečná, Mojné, Zlatá Koruna, Holubov, Křemže, Vrábče, Boršov nad Vltavou, Homole, Planá, Litvínovice), je zde několik menších toků (řeka Polečnice, Brložský potok, Křemežský, Jankovský, Dehtářský, Chvalšinský) a jejich přítoků. Část vodních toků je zmeliorovaná, chybí jim tedy přírodní charakter.

Částečně významným hydrologickým prvkem jsou také rybníky, zejm. kolem Netolic (Velký Hrbovský, Podroužek, Mnich) a v Českobudějovické pánvi. Největším rybníkem v oblasti je Dehtář (246 ha, 7. největší rybník v Jihočeském kraji). Rybníky jsou hospodářsky využívány. Často jsou ve špatném stavu – eutrofizované, s vysokou vrstvou zabahnění a sníženou retencí, s neudržovanými hrázemi. Kromě produkční funkce mají i funkci ekologickou, krajinoformnou, hydrologickou a půdoochrannou.



Protipovodňová ochrana a řešení mimořádných situací, integrovaný záchranný systém

Některé lokality na území MAS BLN jsou opakovaně ohrožovány povodněmi (např. v letech 2002, 2007, 2013). Jedná se především o obce a jejich části v okolí toku řeky Vltavy, Chvalšinského, Křemežského, Dehtářského a Netolického potoka. I když se jedná o malé toky, při povodňových stavech několikanásobně převyšují běžný průtok a vodní stav a ohrožují majetek a bezpečnost obyvatel žijících v jejich blízkosti.

Dále je třeba řešit odtokové poměry v dalších obcích pod horou Klet, která má velký srážkový potenciál a převážná většina srážek stéká do údolí.

Např. mikroregion Podkletí má zpracovány Studii odtokových poměrů a plán protipovodňových opatření (2003).

Některé obce mají navržena opatření před povodněmi v rámci zpracované „Koncepce protipovodňové ochrany na území Jihočeského kraje“ (2007) – Boršov n. Vltavou, Holubov, Křemže, Chvalšiny, Kájov, Litvínovice, Nová Ves, Planá, Zlatá Koruna.

Kromě protipovodňových opatření je také třeba zlepšovat funkce krajiny tak, aby při případných extrémních výkyvech počasí krajina byla schopna plnit své funkce (např. zadržení vody v krajině, zamezení vysychání potoků, snižování následků extrémních srážek apod.).

V rámci ORP jsou pak stanoveny následující další mimořádné situace, u kterých je zvýšené nebezpečí a pravděpodobnost vzniku během roku:

ORP ČB – sucho, sníh a mráz, havárie nebezpečných látek

ORP ČK – orkán, sníh a námraza

ORP PT – orkán, sníh a námraza, havárie nebezpečných látek

Jedním z nejdůležitějších prvků obcí při řešení výše uvedených mimořádných situací jsou jednotky požární ochrany:

JPO I - Křemže

JPO II – nejsou v obcích MAS zřízeny

JPO III - Dubné, Žabovřesky, Brloh, Holubov, Chvalšiny, Křemže – Chmelná, Netolice

JPO V – v ostatních obcích a některých místních částech

Potřeba podpory činnosti IZS je v obcích MAS BLN velice důležitá zejména z těchto důvodů:

- Na území MAS BLN funguje pouze 8 jednotek požární ochrany vyššího významu (JPO I až III), (tzn. pouze v 1/5 obcí)
- Území MAS BLN má členitý a rozmanitý terén (velké rozdíly nadmořské výšky, hůře přístupné lokality – zejména kolem řeky Vltavy, v některých částech CHKO Blanský les). Jednotky IZS tak musí být dostatečně vybaveny k těmto zásahům



- Větší riziko z hlediska pohybu a koncentrace obyvatel (návštěvníci významných památek, vodáci na řece Vltavě)
- Rozlehlost sídel (malé obce, řada samot, odlehlých místních částí)
- Území MAS BLN leží v trojúhelníku velkých měst – České Budějovice, Český Krumlov, Prachatice (výpomoc v případě potřeby – havárie, povodně, požáry apod.)
- Na území MAS BLN se nachází lokality nadregionálního významu (letiště Planá, silniční a železniční spojení s Rakouskem), v bezprostřední blízkosti pak Jaderná elektrárna Temelín (vzdušná vzdálenost cca 15 km), rekreační oblast Lipensko – větší riziko havárií, s hromadnými následky apod.
- Jak již bylo řečeno, celé území MAS BLN má specifikovány mimořádné situace, u kterých je zvýšené nebezpečí a pravděpodobnost vzniku a IZS musí mít zajištěnu akceschopnost, což představuje nejen odpovídající vybavení a personální obsazení, ale rovněž zázemí přímo v regionu MAS BLN
- Z výše uvedeného vyplývá nutnost zajištění fungování IZS na území MAS BLN

Podnebí

Z hlediska členění ČR patří území MAS BLN do mírně teplé a mírně vlhké klimatické oblasti. Podnebí zde je výrazně modifikováno polohou v závětří Šumavy a jejího podhůří. Té odpovídají relativně nižší srážkové úhrny, než jsou v dané nadmořské výšce obvyklé a vyšší průměrná teplota.

Půdní struktura

Více než polovinu území MAS BLN tvoří zemědělská půda (z toho 64 % je orná půda), další velkou část území MAS BLN tvoří lesy - 37 % (z toho největší podíl připadá na mikroregion Podkletí).

Naproti tomu zastavěná plocha tvoří jen 1 % z území, to napovídá i o celkovém charakteru oblasti – jedná se o území zemědělsky využívané krajiny (významný podíl zemědělské činnosti a lesního hospodářství) s malými sídly (většinou obce do 500 obyvatel).

Půdní struktura v jednotlivých mikroregionech se výrazněji odlišuje od půdní struktury jednotlivých ORP u mikroregionů Netolicko a Podkletí (výrazně vyšší podíl zemědělské a orné půdy), u mikroregionu Netolicko (výrazně nižší podíl lesní půdy). V kontextu porovnání s hodnotami za Jihočeský kraj jsou odchylky minimální.

V porovnání hodnot v rámci území MAS BLN jsou pak markantní rozdíly mezi mikroregiony v zastoupení zemědělské půdy, trvalých travních porostů (TTP), vodních ploch a lesních porostů.

Tab. 39: Složení půdy na území MAS BLN v ha (stav k 31. 12. 2014)

Mikroregion	Zemědělská půda	Z toho:				Lesní	Vodní	Zastavěné	Ostatní	CELKEM
		orná	zahrady	sady	TTP					
Blanský les – podhůří	10 349,5 55,9%	7 543,3 40,7%	357,0 1,9%	8,0 0,01%	2 441,2 13,2%	5 497,7 29,7%	983,4 5,3%	220,5 1,2%	1 455,5 7,9%	18 506,6 100,0%
ORP ČB**	49 434 53,5%	35 625 72,1%	1 935 3,9%	40 0,1%	11 834 23,9%	26 982 29,2%	6 058 6,6%	1 948 2,1%	7 956 8,6%	92 378 100,0%
Netolicko	5 418,5 62,6%	3 452,0 39,9%	111,7 1,3%	39,8 0,5%	1 815,1 20,9%	2 281,0 26,4%	235,2 2,7%	87,4 1,0%	629,6 7,3%	8 651,7 100,0%
ORP PT**	33 712 40,2%	13 446 39,9%	647 1,9%	927 2,8%	18 692 55,4%	39 942 47,6%	1 431 1,7%	540 0,6%	8 333 9,9%	83 958 100,0%
Podkletí	8 931,7 41,9%	4 728,7 22,2%	279,4 1,3%	43,6 0,2%	3 880,0 18,2%	10 382,6 48,7%	353,7 1,6%	172,5 0,8%	1 482,8 6,9%	21 323,4 100,0%
ORP ČK**	36 960 32,7%	11 367 30,8%	675 1,8%	116 0,3%	24 802 67,1%	54 211 48,0%	6 238 5,5%	573 0,5%	15 012 13,3%	112 994 100,0%
Samostatné obce	677,6 74,8%	466,3 51,5%	36,8 4,1%	0,9 0,1%	173,5 19,1%	96,4 10,6%	25,8 2,8%	24,6 2,7%	81,9 9,0%	906,3 100,0%
MAS BLN CELKEM	25 377,3 51,4%	16 190,3 32,8%	784,9 1,6%	92,3 0,2%	8 309,8 16,8%	18 257,7 36,9%	1 598,1 3,2%	505,0 1,0%	3 649,8 7,4%	49 388,0 100,0%
Jihočeský kraj	489693,3 48,7%	310042,5 30,8%	12490,5 1,2%	2241,3 0,2%	164918,9 16,4%	378556,1 37,6%	44202,5 4,4%	11028,8 1,1%	82215,0 8,2%	1005695,5 100,0
Česká republika	4 215 621 53,5%	2 978 989 37,8%	163 601 2,1%	45 920 0,6%	997 225 12,6%	2 666 376 33,8%	164 835 2,1%	132 192 1,7%	707 755 9,0%	7 886 779,0 100,0

Zdroj: ČSÚ *TTP – trvalé travní porosty **údaj k 31.12.2013

Ekologická stabilita

Zajímavým ukazatelem je také **koeficient ekologické stability (K_{ES})**. Jde o základní ukazatel ekologické stability v obci a na jejím k. ú. Jde o podíl ekologicky významných ploch (lesy, pastviny, mokřady, rybníky, sady, louky, atd.) k plochám nízké ekologické stability (zastavěná plocha, orná půda, chmelnice, vinice a sady s černým úhorem, atp.).

Obce s K_{ES} nižším než 0,9 (v tabulce pod textem označeno červeně) se nacházejí v neutěšeném krajinném prostoru, který je hodnocen jako člověkem zcela pozměněný a kde jednotlivé vazby v krajině přestávají fungovat i na místní úrovni a nelze je jednoduchým způsobem obnovit.

Hodnoty K_{ES} 0,9 – 1,9 svědčí o území hospodářském, ale relativně zachovalém. Pokud se obec nachází blíže k hodnotě K_{ES} 2,0, tak lze konstatovat, že krajina v okolí je relativně vyvážená, kostra ekologické stability krajiny je na lokální úrovni i zčásti na regionální úrovni

zachovalá a návaznosti jednotlivých systémů ekologické stability jsou zachovány, nebo je lze bez problémů obnovit, stejně jako vazby jednotlivých krajinných prvků mimo obec.

Obce v krajině s K_{ES} vyšším než 2,0 (v tabulce označeny zeleně) jsou již prakticky v krajině blízcí se zachovalé, polopřírodní, až přírodní. Jedná se o území relativně zachovalé a ekologicky stabilní, případně lze stabilitu rychle obnovit.

Největší hodnotu K_{ES} na území MAS BLN vykazují jednoznačně obce mikroregionu Podkletí, tedy na území CHKO Blanský les, s nejvyšším podílem ekologicky významných ploch a nižším zastoupením zemědělské půdy. Nejnižší hodnoty K_{ES} pak vykazují obce s vysokým podílem intenzivně využívané zemědělské (a především orné) půdy a obce v blízkosti Českých Budějovic, kde převažuje bytová výstavba a industrializované zóny.

Tab. 40: Hodnoty K_{ES} v jednotlivých obcích MAS BLN

Obec	2008	2012		2008	2012
SO Blanský les – podhůří					
Boršov nad Vltavou	0,75	0,75	Kvítkovice	1,60	1,60
Branišov	1,43	1,43	Lipí	0,66	0,66
Břehov	1,08	1,07	Planá	0,22	0,22
Čakov	1,04	1,04	Radošovice	0,43	0,47
Dubné	1,17	1,17	Strýčice	* údaj není k dispozici	
Habří	2,81	2,81	Včelná	1,02	1,02
Homole	0,60	0,60	Vrábče	1,94	1,95
Hradce	1,32	1,33	Záboří	1,44	1,47
Jankov	1,19	1,20	Závraty	1,39	1,38
Kamenný Újezd	0,71	0,73	Žabovřesky	0,91	0,91
SO Netolicko					
Babice	0,53	0,53	Němčice	0,76	0,76
Hracholusky	1,34	1,34	Netolice	1,18	1,48
Chvalovice	0,50	0,50	Olšovice	0,73	0,73
Lužice	1,16	1,26	Vitějovice	1,95	1,96
Mahouš	0,17	0,17			
SO Podkletí					
Brloh	3,71	3,71	Mojné	0,47	0,40
Holubov	3,43	3,45	Nová Ves	1,09	1,09
Chvalšiny	7,14	7,00	Přísečná	1,64	1,64
Kájov	2,52	2,40	Srnín	5,60	5,59
Křemže	1,34	1,34	Zlatá Koruna	1,23	1,26
Obce samostatné					
Chlumec	0,52	0,52	Litvínovice	0,62	0,62

Zdroj: ČSÚ

Staré ekologické zátěže

V systému evidence kontaminovaných míst SEKM se v území MAS BLN nachází celkem 12 kontaminovaných míst (Kladné - obalovna v k.ú. Kájov, Pod školou v k.ú. Křemže, Bořinka v k.ú. Holubov, Zrcadlová Huť - obalovna v k.ú. Chvalšiny, Pískovna Netolice, Vitějovice, Homole, Rašelina a.s., Boršov obalovna a Planá-Homole obalovna v katastru

obce Planá u ČB, Letiště Planá (katastr Homole), Lom na levém břehu Vltavy (katastr Boršov nad Vltavou)). Ve většině případů se jedná o staré skládky komunálního odpadu, špatně založené a nezabezpečené, případně o znečištěné v minulosti průmyslově využívané plochy. Z plánovaných projektů obcí nevyplývá, že by v blízké budoucnosti chtěly řešit nebo byly nuceny řešit sanaci těchto lokalit.

3.2.9. Turistický potenciál území MAS BLN

➤ Základní popis, současný stav

- **Turistický ruch patří v současné době mezi důležitá ekonomická a rozvojová odvětví území MAS BLN.** Je to dáno unikátními přírodními a kulturně-historickými podmínkami (především atraktivní masiv Blanského lesa) a polohou v blízkosti třech významných jihočeských turistických destinací (České Budějovice, Český Krumlov a Prachatice – dojezdová vzdálenost cca 40 km).
- Zejména v poslední době, kdy dochází k rozvoji volnočasových aktivit spojených s pobytem v přírodě (pěší a cykloturistika, hipoturistika, geocaching), má region v tomto směru co nabídnout.
- Devizou území MAS BLN z pohledu turistického ruchu je především jeho klidný, méně hektický, přírodní charakter.
- Dominantou území MAS BLN je **CHKO Blanský les** s celou řadou cenných přírodních a kulturně-historických lokalit, území oblíbené nejen turisty, ale také obyvateli samotného území a obyvateli z přilehlých větších měst a sousedních mikroregionů. CHKO Blanský les (a vlastně celý region **MAS BLN**) nabízí **širokou škálu atraktivit zejména pro aktivní, sportovně založené návštěvníky**, stejně jako **pro milovníky kultury a historie**.
- Mnoho turistických cílů nacházejících se na území MAS BLN **přesahuje svým významem hranice regionu** (blíže viz. [kapitola 3.2.7](#). Kulturně-historické hodnoty regionu MAS BLN a [kapitola 3.2.8](#). Příroda a krajina, životní prostředí).
- Akce na území MAS BLN jsou zaměřeny především na propagaci venkovských tradic a zvyků (řemesla, zemědělství, gastronomie) a řada z nich má již vybudovanou dlouholetou tradici (např. Holašovické slavnosti, Netolický jarmark, Křemežský veletrh).
- V obcích zatím stále chybí dostatečné množství a především kvalita ubytovacích a stravovacích zařízení. Většina obcí disponuje pouze hostinským zařízením a prodejnou potravin s omezenou otevírací dobou.

- Stejný problém je v oblasti služeb v cestovním ruchu (chybí např. půjčovny sportovních potřeb, není zajištěn dostatečný servis pro hosty a systém informačních služeb není propojený – např. s nabídkou akcí, ubytování a stravování).
- Území MAS BLN má ideální podmínky pro jednodenní turistiku, právě nedostatečná turistická infrastruktura a služby ale znemožňují větší rozmach turistiky vícedenní.
- Přetrvávající nízká propagace regionu jako turistické destinace vč. atraktivit a tradic regionu.
- Možností pro další rozvoj cestovního ruchu na území MAS BLN je např. dobudování sítě turistických tras a stezek v místech, kde jsou zatím bílá místa, využití místních tradic a produktů, spolupráce zainteresovaných organizací (infocentra, CHKO, MAS BLN) k výraznější propagaci.
- Existuje **turistický portál území MAS BLN** – www.blanet.cz a turistické logo turistického regionu MAS BLN – Peklík.



REGIONÁLNÍ SPECIFIKA TURISTICKÉHO RUCHU:

- **Kulturní a přírodní zajímavosti, tradiční akce na území MAS BLN (Tab. 41)**

Mikroregion	Kulturní a přírodní zajímavosti	Tradiční akce
Blanský les – podhůří	Národní kulturní památka Koněspřežka České Budějovice – Linz (úsek Včelná – Chlumeč) Odkaz architektury selského baroka: Památka světového dědictví UNESCO - Holašovice Vesnické památkové rezervace Holašovice a Záboří Vesnická památková zóna Břehov, Dobčice, Lipanovice	Holašovické slavnosti Homolská křídlovka Setkání heligonkářů Žabovřesky Malá vrábečská slavnost Slavnosti těstovin
Netolicko	Státní zámek Kratochvíle Dostihové závodiště u zámku Kratochvíle (jediné dostihové závodiště v jižních Čechách) Archeopark Na Jánu Naučná stezka „Historickou krajinou Netolicka“ Vitějovická křižovatka – místo setkání 5 armád za II. světové války Odkaz architektury selského baroka: Vesnická památková zóna Mahouš, Vitějovice, Zvěřetice Městská památková zóna Netolice	Netolický jarmark Divadelní léto na zámku Kratochvíle Cyklistická akce Kolem kolem Netolic Netolické dostihy Parforsní hon v Netolické oboře Výlov rybníka Podroužek Motokros Netolice Setkání příznivců starých traktorů Mahouš
Podkletí	Zřícenina hradu Dívčí Kámen Keltské oppidum Třísov Zřícenina kláštera Kuklov Klášter Zlatá Koruna Hora Klet' (1.084 m n.m.) – s lanovkou, rozhlednou, restaurací a astronomickou observatoří	Křemežský veletrh Zlatokorunské léto Doprovodný kulturní program na hradě Dívčí Kámen



	<p>Národní kulturní památka Kostel Nanebevzetí Panny Marie v Kájově 5 naučných stezek zaměřených na přírodní a historické hodnoty, ochranu přírody Archeologická památková rezervace – keltské oppidum Třísov Naučná stezka Zámecký park Červený Dvůr</p> <p>Odkaz architektury selského baroka: Vesnická památková zóna Krnín, Zlatá Koruna, Rojšín Městská památková zóna Chvalšiny</p>	
--	---	--

Zdroj: www.blanet.cz, vlastní šetření

o **Infocentra a muzea na území MAS BLN**

Na území MAS BLN se nachází šest muzeí a pět informačních center. Jejich provoz je spojen především s letní turistickou sezonou:

- Informační středisko Holubov – otevřeno pouze v letních měsících, omezený provoz
- Muzeum JUDr. Otakara Kudrny a Informační centrum Netolice
 - Muzeum je otevřeno v období květen - říjen
 - Infocentrum je otevřeno celoročně
- Infocentrum Holašovice – otevřeno duben – prosinec
- Infocentrum a Muzeum Schwarzenberského plavebního kanálu ve Chvalšínách, otevřeno duben – říjen
- Kulturní centrum Slavče (malé venkovské muzeum)
- Selský dvůr Holašovice (na návsi čp. 6. Expozice života jihočeské vesnice s více než 250 předměty připomíná způsob hospodaření do 1. pol. 20. století. Otevřeno denně
- Infocentrum Zlatá Koruna (pouze červenec – srpen)
- Školní muzeum Strýčice (v ZŠ – sbírka dědictví našich předků, otevřeno při kulturních akcích školy a po předchozí domluvě)
- Expozice v Křemežském mlýně (minimuzeum mlynářství a vodní elektrárna, návštěva možná po domluvě s majitelem)

o **Aktivní turistika**

Naučné stezky

Na území MAS BLN bylo dosud zřízeno **6 naučných stezek**, které jsou z velké části součástí informačního a vzdělávacího systému ochrany přírody. Jedná se o naučnou stezku **Granátník, Brložsko, Třísov – Dívčí Kámen – Holubov, Červený Dvůr, Kolem Kletě** a naučnou cyklotrasu **Historická krajina Netolicko**. Dále např. Obec Jankov má záměr vytvořit naučnou stezku okolo Holašovic (větší atraktivita pro děti, prodloužení pobytu v Holašovicích).



Hora Klet' (1.084 m n.m.)

Značený přístup (pro pěší i cyklisty, v zimě pro běžkaře) z několika obcí – Zlatá Koruna, Třisov, Křemže, Holubov, Český Krumlov. Na vrchol vede lanová dráha (s celoročním provozem, majitelem je Obec Holubov). Je zde nově zrekonstruovaná rozhledna, restaurace a veřejnosti přístupná astronomická observatoř.

Jezdectví

Územím MAS BLN vede několik značených hipotras. Byla vydána mapa a na některých trasách je možné se také ubytovat.

Dalším lákadlem je Netolické závodíště u zámku Kratochvíle – poslední fungující závodíště v jižních Čechách, kde se každoročně konají jezdecké závody.

Na území MAS BLN funguje také celá řada jezdeckých klubů.

Cyklotrasy

Územím MAS BLN vede mnoho cyklotras (20 značených cyklotras s délkou více než 260 km). Měníci se profil území MAS BLN nabízí trasy nejen pro náročné cyklisty (zejména v okolí Kletě, kde je i síť cyklotras nejhustší), ale také lehčí trasy např. pro rodiny s dětmi (severovýchodní část MAS BLN, okolí obcí v Českobudějovické pánvi).

Některé lokality ale stále ještě mají potenciál zejména pěší turisty a cykloturisty přilákat (v okolí některých obcí jsou trasy značeny minimálně, chybí zajímavé propojení některých tras).

Největšími mínusy cyklotras jsou nevyhovující povrch v některých úsecích, rušný provoz a příkré stoupání/klesání – zejména na trasách v okolí Kletě.

Na území MAS BLN se během letní sezony koná celá řada cykloturistických doprovodných akcí (otevírání cyklistické sezony, tematické cyklistické výlety).

Na území MAS BLN je také možné využít cyklobus: např. spojení s krajským městem České Budějovice, Českým Krumlovem, oblastí Šumavy a Lipenska (www.cyklotrans.cz) nebo dopravu kol speciálně vybavenými vlaky.

Některé obce připravují výstavbu nových cyklistických tras, které je propojí jednak navzájem a jednak s okolními centry a vznikou tak nejen zajímavé trasy pro návštěvníky, ale také bude zajištěno spojení obyvatel s okolními obcemi a za prací a vzděláním do krajského města (např. obec Včelná, obec Litvínovice – spojení s ČB, obce Boršov nad Vltavou, Homole, Planá – propojení s ČB, spojení Holašovic s ČB).

Územím MAS BLN prochází také dvě významné dálkové cyklistické trasy:

- Vltavská cyklistická cesta – součást mezinárodní trasy Eurovelo č. 7 (úsek v MAS BLN vedoucí přes Mojně – Černici – Štěkře – Zlatou Korunu a Srnín – délka cca 8 km)

- Greenways č. 12 – Rožmberské dědictví (úsek v MAS BLN vedoucí přes Srnín – Zlatou Korunu – Štěkře – Opalice – Rančice – Kamenný Újezd – Březí – Boršov nad Vltavou – délka cca 18 km)

Tab. 42: Přehled značených cyklistických tras na území MAS BLN

Číslo trasy	Úsek na území MAS BLN	Délka úseku na území MAS BLN
1082	Křemže – Slavče – Hradce – Lipí – Dubné – Křenovice – (Hluboká nad Vltavou)	15 km
1083	Dubné – Žabořesky – Břehov – (Dívčice)	7 km
1085	Brluh – Holašovice – Čakov – Dehtáře – Břehov	16 km
1088	Zámek Kratochvíle – Prachatice	4 km
1089	Dehtáře – Radošovice – Němčice – Mahouš – Olšovice – Lomec	9 km
1090	Brluh – Dobčice – Strýčice – Radošovice Břehov	17 km
1092	Kvítkovice – Habří – Lipí – Kaliště u Lipí – (České Budějovice)	7 km
1094	Dubné – Kvítkovice – Jankov – Holašovice – Zábouří	12 km
1100	Strýčice – Zábouří – Čakov – Dubné – Branišov – (České Budějovice)	19 km
1104	Němčice – Babice – Lužice – Netolice	11 km
1121	Kamenný Újezd – Plavnice – (Borovany)	4 km
1127	Hradce – Vrábče, zastávka – Holubov – Dívčí Kámen – Třísov – Plešovice – Zlatá Koruna	14 km
1135	Zlatá Koruna – Pod Kletí (jihovýchodní část) – Krásetín – Křemže – Brloh	22 km
1139	Kájov – Červený Dvůr – Chvalšiny – (Smědeč, Prachatice)	13 km
1166	Kuklov – Rohy – Pod Kletí (západní a jižní část) – pod vrchol Granátník	18 km
1167	Brluh – Chvalšiny – Červený Dvůr – Kájov	18 km
1168	Holubov – Krásetín – Pod Kletí (severní a severozápadní část) – Červený Dvůr	12 km
1169	Holašovice – Jankov – Bohouškovice – Křemže – Pod Kletí (jihovýchodní část) – okolo vrchu Granátník (rozhledna)	20 km
1196	Habří – Bohušovická myslivna – U holešovické vyhlídky – Nová Ves – Rojšín – Pod růžovým vrchem	20 km
1197	Mojné – Štěkře	5 km
	Délka značených cyklotras na území MAS BLN celkem	263 km

Pěší trasy

Region MAS BLN je protkán stovkami kilometrů pěších tras, některé jsou spojeny s naučnými stezkami a jsou v okolí významných památek a zajímavých lokalit.

Vodácký sport

Vodácká trasa na řece Vltavě z Vyššího Brodu přes Český Krumlov, Zlatou Korunu a Dívčí Kámen do Boršova nad Vltavou (Březí) patří mezi největší turistické atraktivy oblasti. Tento exponovaný úsek v délce cca 65 km patří mezi nejnavštěvovanější řeky v ČR a ročně jej navštíví několik stovek tisíc turistů. Sjízdnost díky přehradní nádrži Lipno, která reguluje její dolní tok, je možná prakticky celoročně. Ať už turisté zvolí jednodenní výlet nebo vícedenní přejezd, pro rozvoj turistiky na území MAS BLN mají vodáci i přes některá negativa (ničení vegetace, odpadky v okolí řeky) velký význam.



Na území MAS BLN tak působí množství půjčoven kanoí a raftů, řada kempů a tábořišť a sezonních vodáckých restaurací a občerstvení.

Rybníky

V území MAS BLN, zejména v okolí Netolic a ve východní části území, bylo v minulosti vybudováno velké množství rybníků, které jsou a vždy byly intenzivně obhospodařovány. Je zde povoleno rybaření a v některých místech (např. Brložský rybník) je hojně využíváno i pro rekreační rybaření (tito rybáři sem přijíždějí zejm. z blízkých měst). Každoročně jsou pořádány výlovy spojené s prodejem a ochutnávkou ryb (tradičně např. na rybníce Podroužek). Jen několik málo rybníků na území MAS BLN je vhodných také ke koupání (např. Dehtář, Podroužek). Proto by nejen obyvatelům samotným, ale též turistickému ruchu v MAS BLN prospělo vybudování několika přírodních koupališť, která by byla v souladu s přírodním charakterem oblasti a zároveň přinutila návštěvníky se zdržet a využít např. gastronomických služeb v okolí.

Zimní sporty

Region MAS BLN nabízí (i když poměrně omezené a na počasí závislé) možnosti sportovního vyžití i v zimním období:

- Sjezdovky - vhodné spíše pro jednodenní rodinné lyžování (Skiklub Chmelná u Křemže, Skiklub Rohy u Brloha, neudržovaná sjezdovka na Kletí)
- Značené zimní běžecké trasy, především v okolí Kletě, v případě příznivých sněhových podmínek také pravidelně udržované.

○ **Ubytovací a stravovací služby**

- Podle provedeného šetření MAS BLN na území MAS BLN nabízí ubytovací a stravovací služby cca 130 subjektů (přehled podle jednotlivých obcí v **nepovinné příloze č. 16**)
- Ve většině případů se jedná o sezónní nabídku (tzn. od května do září) a o privátní zařízení s malou kapacitou
- Nejvíce služeb nabízí Podkletí – což nejvíce souvisí s další nabídkou této lokality (příroda – CHKO Blanský les, kulturní dědictví, blízkost Českého Krumlova)
- Kvalita nabízených služeb je značně rozdílná, některé subjekty nemají ani vlastní webové prezentace
- Poskytovatelé služeb mají možnost bezplatně využít propagaci na turistickém portálu MAS BLN - BLANETU (www.blanet.cz)
- Ve srovnání s některými dalšími turistickými lokalitami a regiony je úroveň ubytování a stravování nedostatečná
- Chybí zejména hromadná ubytovací kapacity s větší kapacitou

Tab. 43: Ubytovací a stravovací kapacity na území MAS BLN

Nabízí:	Ubytování i stravování	Pouze ubytování	Pouze stravování	Nabídka mikroregionu CELKEM
Blanský les – podhůří	5	15	21	41
Netolicko	3	9	4	16
Podkletí	6	49	18	73
Nabídka MAS BLN CELKEM	14	73	43	130

Zdroj: vlastní šetření MAS BLN (duben 2014)

Tab. 44: Hromadná ubytovací zařízení

Druh ubytovacího zařízení	Obec
Hromadná ubytovací zařízení - hotely, motely	Netolice, Mojmé
Hromadná ubytovací zařízení - penziony	Kamenný Újezd, Planá, Včelná, Smín, Litvínovice
Hromadná ubytovací zařízení - turistická ubytovna	Habří, Netolice, Brloh, Chvalšiny, Křemže 2x, Zlatá Koruna
Hromadná ubytovací zařízení - kempy, chatové osady	Boršov nad Vltavou, Kamenný Újezd, Žabovřesky, Netolice, Holubov 2x, Chvalšiny, Kájov 2x, Zlatá Koruna
Hromadná ubytovací zařízení - ostatní	Brloh, Křemže

Zdroj: ČSÚ

Realizované aktivity (s regionálním dosahem, aktivní spolupráce), které přispěly k rozvoji turistického ruchu (od r. 2007):

- MAS BLN – „Rehabilitace drobných sakrálních staveb v jihočeském pohraničí“ (vznik webové prezentace drobné sakrální architektury www.jihoceskekaplicky.cz, pilotní projekt – oprava sochy Sv. Jana Nepomuckého, semináře)
- MAS BLN – „Destinační management“ (vznik turistického loga regionu MAS BLN – Peklík, vznik turistických stránek www.blanet.cz, vznik strategie turistického ruchu na území MAS BLN pro období 2007 - 2013)
- MAS BLN – „Linecká stezka“ (vydání map – trasy Linecké stezky, pořádání výletů k místním turistickým cílům, mobilní průvodce, interaktivní mapy, vznik webové prezentace www.lineckastezka.cz, turistický mobiliář v obcích, školení pracovníků infocenter)
- MAS BLN – „S Peklíkem na vandr“ (vydání tiskovin – mapy, propagační materiály, turistický mobiliář, vyhledávací studie, aktualizace turistického portálu BLANET, fotosoutěž, vandrovní knížka, tematické výlety, kniha pověstí z regionu)
- MAS BLN – „S Peklíkem na výlet – krajem pod Šumavou (turistický mobiliář, mobilní průvodce, vydání tematických map)



- MAS BLN – „Zvyky a tradice na obou stranách hranice“ (pořízení vybavení pro ochotnická divadla, festival divadelních ochotníků, semináře – vyprávění o tradicích, historii zvyků, Netolický jarmark)
- MAS BLN – „Zdravé MAS = aktivní a vzdělaný venkov“ (vznik vzdělávacího střediska MAS BLN, pořízení vybavení pro záchranu života, technické vzdělávání)
- MAS BLN – „Zdraví nás baví“ (vznik venkovní tělocvičny – např. u Netolic)
- Mikroregiony Blanský les – podhůří, Netolicko a Podkletí – partnerské projekty obcí (pořízení informačních tabulí v obcích, odpočinkových míst, vybavení dětských hřišť)

3.2.10. Ekonomický rozvoj (zemědělství, podnikání, služby, průmysl)

➤ Základní popis, současný stav

- S ohledem na geografickou (velkou část regionu zabírá zemědělsky využívaná Českobudějovická pánev), na absenci průmyslu v regionu (významné velké průmyslové podniky leží zcela mimo region MAS BLN a nachází se pouze v Českých Budějovicích, Českém Krumlově, Prachaticích), na bezprostřední blízkost významných kulturních památek (např. Hluboká nad Vltavou, Český Krumlov), na vlastní kulturní potenciál (Holašovice – památka UNESCO, Zámek Kratochvíle, Hrad Dívčí Kámen atd.), na přírodní potenciál (hora Kleť, řeka Vltava, CHKO Blanský les, řada cyklostezek, hiposteze) jsou tradičními a z pohledu hospodářského vývoje hlavními a nejvýznamnějšími odvětvími regionu především zemědělství, turistický ruch a služby. Z tohoto vyplývá i úzké zaměření na primární sektor zemědělství.
- Na území MAS BLN vyvíjí svou činnost celkem 4 285 podnikatelských subjektů. Oproti roku 2008 došlo k nárůstu téměř o pětinu. Tento nárůst lze přičítat především hospodářské krizi v letech 2008 - 2009, kdy vzrostla výrazně nezaměstnanost a někteří obyvatelé tak ztrátu zaměstnání řešili podnikatelskými aktivitami
- Podle právní formy jsou nejvíce zastoupeni drobní živnostníci (67,5 %) a podle oblastí působení – zpracovatelský průmysl, maloobchod a velkoobchod, stavebnictví
- Největší nárůst v r. 2012 oproti roku 2008 zaznamenala oblast administrativní a podpůrné činnosti, kulturní, zábavné a rekreační činnosti, profesní vědecké a technické činnosti. Naopak minimální nárůst zaznamenala oblast zemědělství (necelé 2 %). Není zde zohledněna oblast Nezařazeno, neboť ta není ve statistických údajích blíže specifikována
- Z hlediska právní formy největší nárůst v r. 2012 oproti roku 2008 (o 89,5 %) zaznamenala svobodná povolání (sem spadají odborné, kvalifikované profese jako

např. advokáti, architekti, daňoví poradci, lékaři, notáři, exekutoři), naopak k poklesu (jako jediné oblasti) došlo v oblasti zemědělství podnikatelé - o 10 %

- Přehled podnikatelských subjektů v jednotlivých obcích na území MAS BLN (podle oblasti působení a podle právní formy v letech 2008 a 2012) je uveden v **nepovinné příloze č. 17**

Tab. 45: Podnikatelské subjekty na území MAS podle oblasti působení porovnání let 2008, 2012 a 2014

Oblast působení		Rok 2008 Počet (podíl v %)		Rok 2012 Počet (podíl v %)		Rok 2014 počet (podíl v %)		Změna 2014/2008 počet (v %)
Zemědělství, lesnictví, rybářství		370 (10,3)		377 (8,8)		363 (8,5)		-7 (-2,0)
Těžba a průmysl	těžba a dobývání	2		2		4		
	zpracovatelský průmysl	562	579 (16,1)	580	656 (15,3)	526	681 (15,9)	+102 (+17,6)
	výroba a rozvod elektřiny, plynu, tepla a klimatizovaného vzduchu	4		63		138		
	zásobování vodou, činnosti související s odpadními vodami, odpady a sanacemi	11		11		13		
Stavebnictví		521 (14,4)		580 (13,5)		591 (13,8)		+70 (+13,4)
Velkoobchod a maloobchod, opravy a údržba motorových vozidel		608 (16,9)		627 (14,6)		590 (13,8)		-18 (-3,0)
Doprava a skladování		139 (3,9)		143 (3,3)		119 (2,8)		-20 (-14,3)
Ubytování, stravování a pohostinství		270 (7,5)		307 (7,1)		312 (7,3)		42 (+15,5)
Informační a komunikační činnosti		48 (1,3)		54 (1,2)		56 (1,3)		+8 (+16,6)
Peněžnictví a pojišťovnictví		90 (2,5)		192 (4,5)		202 (4,7)		+112 (+124,4)
Činnosti v oblasti nemovitostí		73 (2,0)		85 (1,9)		94 (2,2)		+21 (+28,8)
Profesní, vědecké a technické činnosti		385 (10,7)		520 (12,1)		499 (11,7)		+114 (+29,6)
Administrativní a podpůrné činnosti		40 (1,1)		59 (1,4)		70 (1,6)		+30 (+75,0)
Veřejná správa a obrana, povinné sociální zabezpečení		93 (2,6)		97 (2,2)		87 (2,0)		-6 (-6,4)
Vzdělávání		65 (1,8)		85 (1,9)		92 (2,1)		+27 (+41,5)
Zdravotní a sociální péče		41 (1,1)		43 (1,0)		38 (0,8)		-3 (-6,4)
Kulturní, zábavní a rekreační činnosti		68 (1,9)		94 (2,2)		92 (2,1)		+24 (+35,3)
Ostatní činnosti		200 (5,6)		281 (6,6)		274 (6,4)		+74 (+37,0)
Nezařazeno		11 (0,3)		85 (2,0)		112 (2,6)		+101
POČET PODNIKATELSKÝCH SUBJEKTŮ na území MAS BLN CELKEM		3 601		4 285		4 272		+674 +18,6

Zdroj: ČSÚ

Tab. 46: Počet podnikatelských subjektů na území MAS BLN – podle právní formy

Právní forma	2008	2012	Rok 2014		Změna 2014/2008 v %
			Počet	Zastoupení v %	
Státní organizace	31	32	32	0,7	+3,2
Obchodní společnosti celkem <i>- z toho akciové společnosti</i>	449 (14)	563 (13)	603 (15)	14,1	+34,3
Družstevní organizace	11	11	9	0,2	-18,2
Živnostníci	2 460	2 892	2 779	65,1	+12,9
Svobodná povolání	163	309	434	10,2	+166,2
Zemědělní podnikatelé	233	209	193	4,5	-17,1
Ostatní	254	269	222	5,2	-12,6
POČET PODNIKATELSKÝCH SUBJEKTŮ CELKEM	3 601	4 285	4 272	100,0	+18,6

Zdroj: ČSÚ, vlastní výpočty

Tab. 47: Počet podnikatelských subjektů v partnerských mikroregionech MAS BLN

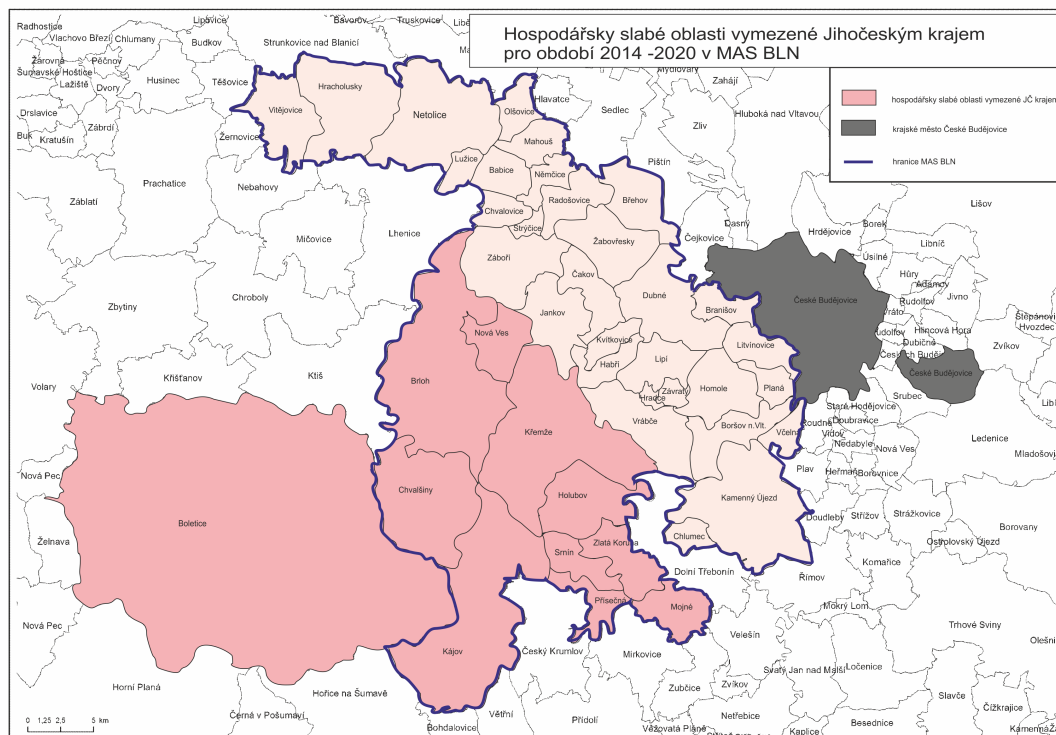
Mikroregion	2008	2012	2014	Změna 2014\2008 v %	Počet podnikatelských subjektů na 100 obyvatel
Blanský les – podhůří	1 548	1 876	1 866	+20,5	15
Netolicko	580	660	635	+9,5	15
Podkletí	1 163	1 319	1 329	+14,3	13
Samostatné obce	310	430	442	+42,6	17
MAS BLN CELKEM	3 601	4 285	4 272	+18,6	14

Zdroj: ČSÚ, vlastní výpočty

Hospodářsky slabé oblasti na území MAS BLN

Území mikroregionu Podkletí a Vojenského újezdu Boletice spadá pod území ORP Český Krumlov. ORP Český Krumlov (a tedy i obce SO Podkletí a oblast Boletic) bylo Jihočeským krajem v rámci Programu rozvoje Jihočeského kraje 2014 - 2020 vymezeno pro období 2014 - 2020 jako hospodářsky slabá oblast (HSO). HSO se vyznačuje nižší životní úrovní obyvatel, nadprůměrným podílem zaměstnanosti v primárním sektoru, nízkou hustotou osídlení a zpravidla také nadprůměrnou nezaměstnaností. Jihočeský kraj tak může v rámci platné legislativy vyčleňovat ze svého rozpočtu finanční prostředky určené k odstraňování závad a nedostatků a nežádoucích rozdílů v těchto oblastech.

Obr. 15: Přehled hospodářsky slabých oblastí na území MAS BLN vymezených Jihočeským krajem pro období 2014-2020

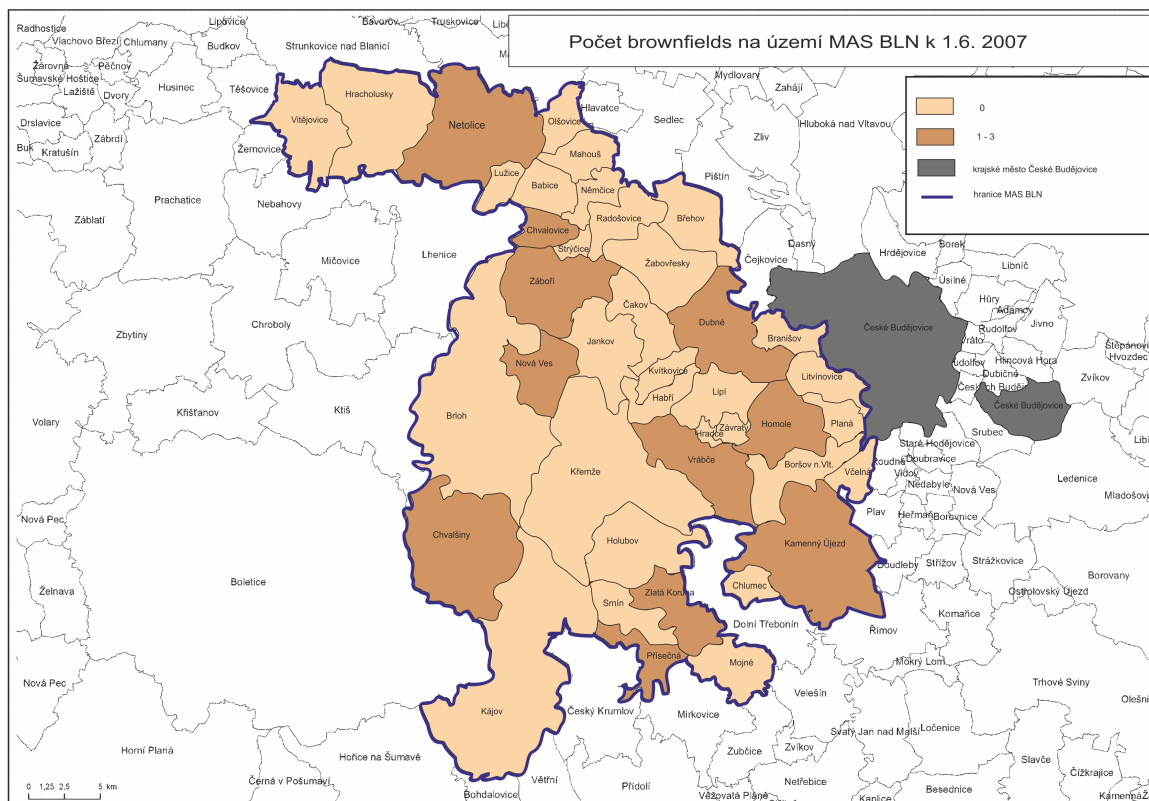


Zdroj: Program rozvoje Jihočeského kraje 2014-2020

Počet brownfields na území MAS BLN

Některé obce evidují na svém území nevyužívané budovy a plochy, které jsou vhodné k podnikatelské činnosti.

Obr. 16: Počet brownfields na území MAS BLN



Zdroj: Program rozvoje Jihočeského kraje 2014-2020

Zemědělství a lesnictví

Celé území MAS BLN má charakter výrazně zemědělské oblasti. Zemědělská půda zaujímá plochu 25 496 ha, což je 51,7 % celkové rozlohy území MAS BLN. Ve všech mikroregionech podíl zemědělské půdy převyšuje podíl v jednotlivých ORP. 64% zemědělské půdy a 33% celkové půdy pak zaujímá orná půda, což mírně převyšuje průměr Jihočeského kraje. Blíže viz kapitola 3.2.8. (půdní struktura).

Přestože se některé části území MAS BLN nalézají v poměrně vysoké nadmořské výšce přes 500 m n. m. a splňují charakter méně příznivých oblastí LFA, je zde rozsáhlá zemědělská výroba.

Z celkového počtu 41 obcí (76 katastrálních území) je do méně příznivých oblastí zařazeno 27 obcí (tedy 66 % území MAS BLN) a jejich 55 katastrálních území (72 % k.ú. na území MAS BLN), z toho např. celý mikroregion Podkletí je zařazen do méně příznivých oblastí celý – viz. následující tabulka a nepovinná příloha č. 9.

Tab. 48: Přehled počtu obcí a jejich katastrálních území zařazených do méně příznivých oblastí

Mikroregion	Počet obcí a katastrálních území v mikroregionu	Počet obcí a katastrálních území zařazených do méně příznivých oblastí
Blanský les – podhůří	20 obcí / 34 k.ú.	10 obcí / 18 k.ú.
Netolicko	9 obcí / 14 k.ú.	6 obcí / 10 k.ú.
Podkletí	10 obcí / 26 k.ú.	10 obcí / 26 k.ú.
Samostatné obce	2 obce / 2 k.ú.	1 obec / 1 k.ú.
MAS BLN celkem	41 obcí / 76 k.ú.	27 obcí / 55 k.ú.

Zdroj: Nařízení vlády č. 75/2007 Sb., o podmínkách poskytování plateb za přírodní znevýhodnění v horských oblastech, oblastech s jinými znevýhodněními a v oblastech Natura2000 na zemědělské půdě – příloha č. 1, vlastní výpočty

Neméně důležitou roli hraje na území MAS BLN zpracování dřeva, což rovněž vychází ze struktury půdního fondu – téměř 37 % rozlohy tvoří lesy, a téměř polovina se nachází na území mikroregionu Podkletí (CHKO Blanský les).

Průmysl

Území MAS BLN je **průmyslově - zemědělská oblast**. I když průmysl není významný, je počet podnikatelských subjektů v průmyslu nejvyšší. Jedná se o subjekty působící v oblasti **zpracovatelského průmyslu** – především dřevozpracující, potravinářský a strojírenský.

Na území MAS BLN se nenachází žádný významný průmyslový podnik s negativním vlivem na životní prostředí, pouze kamenolom v Plešovicích. Většina průmyslových objektů je soustředěna v průmyslové zóně Český Krumlov – Domoradice a v Českých Budějovicích, bezprostředně sousedících s územím MAS BLN.



Nejvýznamějšími průmyslovými podniky z hlediska zaměstnanosti je GRAFOBAL BOHEMIA s.r.o. Holubov (polygrafická výroba), který zaměstnává cca 200 zaměstnanců a Europasta SE a.s. Boršov nad Vltavou (Zátkovy těstoviny).

Z větší části ale převládají – stejně jako v ostatních odvětvích na území MAS BLN – živnostníci a mikropodniky.

V souvislosti s přípravou SCLLD MAS BLN byly osloveny v rámci **názorového šetření u místních aktérů také podnikatelské subjekty** na území MAS BLN (konkrétní výstupy viz **nepovinná příloha 4c**).

Osloveno bylo na 100 podnikatelských subjektů podnikajících na území MAS BLN. Z nich se 25 vyjádřilo vyplněním dotazníku, a to z oblasti:

- zemědělství a lesní hospodářství (16)
- pohostinství a ubytování (6)
- obchod a opravy motorových vozidel a spotřebního zboží (1)
- jiné (2)

Při podnikání hodnotí podnikatelé kladně zejména vstřícnost a podporu ze strany vedení obce (23 odpovědí), dobrou polohu obce (blízkost památek, velkého města) (24), zachovalou okolní přírodu (25), nízké nájemné a jiné náklady (20), občanské vybavení v místě (18). Naopak problémem je odbyt výrobků a konkurence velkých firem.

Místním podnikatelům ztěžuje činnost nedostatek financí (neexistence většího počtu dotačních titulů), malý počet odběratelů služeb v místě (je výhodnější mít provozovnu na okraji býv. okresních měst) a konkurence. Při podnikatelských aktivitách osloveným podnikatelům nejvíce pomáhá dobré jméno jejich firmy a doporučení lidí z okolí.

Místní podnikatelé nevyrábějí nebo nanabízejí služby pouze místním lidem, ale jejich služby využívají zejména rekreanti nebo pokud se jedná o výrobky, lidé z celé ČR či dokonce ze zahraničí.

Více než polovina oslovených podnikatelů již byla někdy v minulosti příjemcem dotace. U více jak 50 % ovlivnila tato dotace jejich podnikání zcela zásadním způsobem, jednalo se většinou o dotace na technické vybavení, rekonstrukce strojů a rekonstrukce staveb.

Podnikatelé by uvítali podporu zejména při nákupu vybavení k podnikání, rekonstrukci objektů a při propagaci a reklamě. Všichni z oslovených podnikatelů by potřebovali obnovovat technologické vybavení a pomoci při rozšiřování a modernizaci provozu a služeb.

Hospodaření členských mikroregionů MAS BLN

Na území MAS BLN „hospodaří“ také tři členské mikroregiony. Jejich zaměření a rozpočtová struktura je následující:

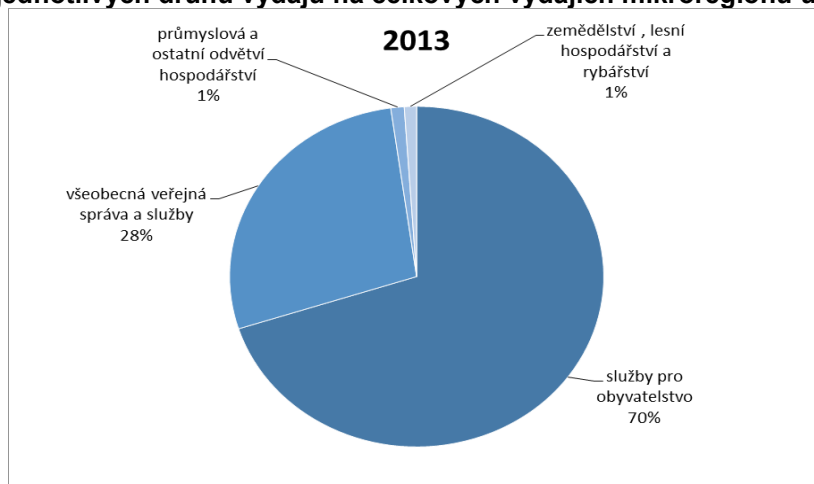
- Prakticky veškeré příjmy rozpočtů jednotlivých mikroregionů jsou přijaté členské příspěvky od obcí, úhrady spoluúčastí na projektech spolupráce
- Ze struktury výdajů je patrné, za jakým účelem byly mikroregiony založeny a co jejich hlavním cílem – především vytváření užitku, zvelebování majetku a vybavenosti obcí a uspokojování potřeb svých obyvatel
- Každoročně realizují jednotlivé mikroregiony projekty spolupráce především z prostředků Programu obnovy venkova Jihočeského kraje (např. pořízení informačních tabulí, vybavení dětských hřišť, obnova obecních budov, opravy hřbitovních objektů, propagační materiály, odpočinková zastavení pro turisty a další) a metodou Leader (např. pořízení vybavení pro pořádání kulturních akcí)

Tab. 49: Přehled plnění rozpočtu v jednotlivých mikroregionech MAS BLN v r. 2013

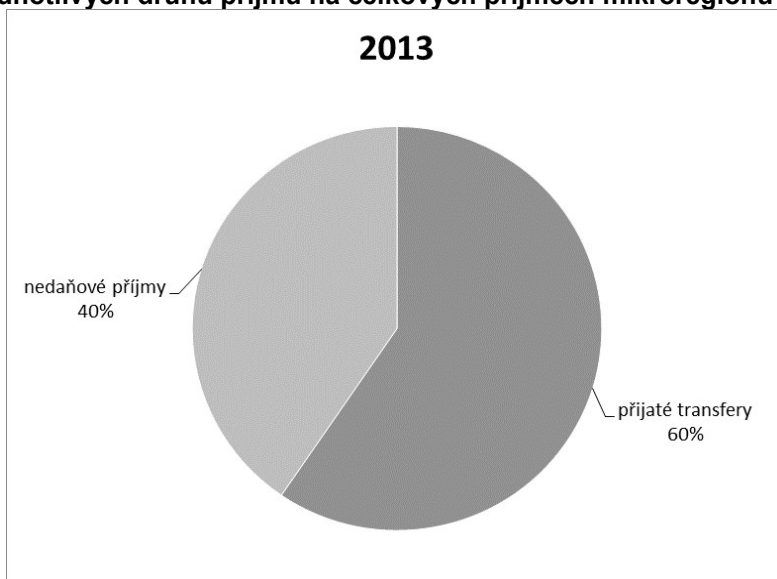
		Rok 2013			
		Blanský les - podhůří	Netolicko	Podkletí	Celkem
výdaje	služby pro obyvatelstvo	786 104	96 800	351 940	1 234 844
	všeobecná veřejná správa a služby	288 270	199 508	1 334	489 112
	průmyslová a ostatní odvětví hospodářství	20 449	0	0	20 449
	zemědělství, lesní hospodářství a rybářství	18 656	0	0	18 656
	Výdaje CELKEM	1 113 479	296 308	353 274	1 763 061
příjmy	přijaté transfery	1 013 679	192 780	273 044	1 479 503
	nedaňové příjmy	100 149	452 422	452 441	1 005 012
	Příjmy CELKEM	1 113 828	645 202	725 485	2 484 515

Zdroj: monitor.statnipokladna.cz, vlastní výpočty

Graf 2: Podíl jednotlivých druhů výdajů na celkových výdajích mikroregionů území MAS BLN



Graf 3: Podíl jednotlivých druhů příjmů na celkových příjmech mikroregionů území MAS BLN



3.2.11. Mapování absorpční kapacity

Na území MAS BLN působí 41 obcí. Součinnost při mapování absorpční kapacity poskytlo celkem 37 obcí a další zde působící subjekty. Z toho 1 obec neuvažuje v příštích 5 letech s realizací žádného konkrétního projektového záměru.

Celkem se sešlo 410 projektových záměrů za více než 1,1 mld. Kč!!!

Pro větší přehlednost byly projektové záměry rozděleny na několik oblastí – viz tabulka pod textem.

Jak je patrné, nejvíce projektů je zacíleno v oblasti občanské vybavenosti, dopravní a technické infrastruktury, což odráží i současný stav v těchto oblastech popsany v analytické části.

Požadavky v jednotlivých mikroregionech se pak mírně liší. V mikroregionu Blanský les – podhůří jsou nejčastěji uváděny projektové záměry v oblasti dopravní (místní komunikace a chodníky) a technické infrastruktury (vodohospodářská infrastruktura). V mikroregionu Netolicko v oblasti technická infrastruktura (vodohospodářská infrastruktura) a občanská vybavenost (sociální služby a obnova obecního majetku). V mikroregionu Podkletí v oblasti dopravní infrastruktura (místní komunikace), technická infrastruktura (vodohospodářská infrastruktura) a životní prostředí.

Bližší specifikace projektových záměrů podle oblastí v jednotlivých obcích je uvedena v [nepovinné příloze č. 18](#), projektové záměry jednotlivých obcí jsou k nahlédnutí v kanceláři MAS BLN.

Dále v průběhu přípravy SCLLD pracovníci MAS BLN poskytli desítky hodin konzultací potenciálních žadatelů.

Školství – rozšiřování kapacit ZŠ, zateplování budov ZŠ, bezbariérové přístupy a zajištění bezpečnosti vstupů do škol

Zemědělství –

Podnikání – pořizování technologií do výrobních podniků

Kulturní dědictví – opravy kostelů, sakrální architektura

Rozvoj území – výstavba cyklostezek

Tab. 50: Přehled projektových záměrů v jednotlivých mikroregionech MAS BLN podle oblasti zaměření

OBLAST	BLP	Netolicko	Podkletí	MAS BLN	v %	v %
Dopravní infrastruktura – místní komunikace	24	9	23	56	13,5	25,1
Dopravní infrastruktura - chodníky	13	4	10	27	6,5	
Dopravní infrastruktura - ostatní	6	4	11	21	5,0	
Technická infrastruktura – vodohospodářská infrastruktura	24	32	19	75	18,1	22,9
Technická infrastruktura – veřejné osvětlení	2	3	5	10	2,4	
Technická infrastruktura - ostatní	1	3	2	6	1,4	
Veřejná prostranství	9	7	10	26	6,3	
Kulturní památky	4	4	10	18	4,3	
Cestovní ruch	2	3	1	6	1,4	
Občanská vybavenost – kultura a společnost	3	5	6	14	3,4	31,3
Občanská vybavenost – obecní úřady a budovy	2	11	3	16	3,9	
Občanská vybavenost – sportoviště a dětská hřiště	8	12	11	31	7,5	
Občanská vybavenost – školská zařízení	8	8	12	28	6,7	
Občanská vybavenost – hasiči	4	3	2	9	2,2	
Občanská vybavenost – sociální služby	0	7	2	9	2,2	
Občanská vybavenost – ostatní	5	8	10	23	5,5	
Životní prostředí	7	6	13	26	6,3	
Jiné	3	3	8	14	3,4	
Počet projektových záměrů obcí na území MAS BLN CELKEM	125	132	158	415	100,0	
Odhad v mil. Kč	447,3	207,4	530,3	1 185,0		

Zdroj: dotazníkové šetření u obcí

3.2.12. Porovnání socioekonomických údajů MAS Jihočeského kraje

- V současné době působí na území Jihočeského kraje celkem 17 místních akčních skupin, zaujímají 92 % rozlohy Jihočeského kraje a žije zde více než 68,7 % obyvatel Jihočeského kraje
- V tabulce jsou MAS JČK seřazeny podle velikosti svého území. MAS BLN je v porovnání s ostatními MAS JČK na 7. místě podle velikosti území, na 5. místě podle počtu obyvatel a druhá MAS s nejnižší průměrnou mírou nezaměstnanosti

Tab. 51: Základní údaje o MAS Jihočeského kraje (údaje k 31. 12. 2013)

Název MAS	Nezaměstnanost v %*	Počet obyvatel	Výměra v ha	Hustota obyv./km ²
MAS Třeboňsko o.p.s.	7,7	42 787	99 866	42,84
Občanské sdružení Rozkvět zahrady jižních Čech – místní akční skupina	8,3	22 429	95 832	23,40
Občanské sdružení „CHANCE IN NATURE – LOCAL ACTION GROUP“	6,7	41 533	95 404	43,53
Místní akční skupina Česká Kanada o.p.s.	7,0	51 543	91 787	56,15
Místní akční skupina Sdružení Růže	7,6	28 731	83 108	34,57
MAS Krajina srdce o.s.	7,6	20 978	63 382	33,10
MAS Blanský les – Netolicko o.p.s.	6,1	29 257	49 352	59,28
MAS Vodňanská ryba	8,4	22 029	46 983	46,89
MAS LAG Strakonicko o.s.	8,2	41 112	45 777	89,81
MAS Lužnice o.s.	8,3	15 939	40 132	39,72
MAS Střední Povoltaví	6,1	18 486	38 525	47,98
MAS Brána Písecka	8,0	10 871	36 060	29,90
MAS Svazku obcí Blatenska o.p.s.	7,0	16 177	34 209	47,29
MAS Pomalší o.p.s.	7,8	23 236	33 375	69,62
MAS Hlubocko-Lišovsko o.p.s.	5,1	22 412	32 579	68,79
MAS Vltava o.s.	7,3	14 104	26 240	53,75
MAS Lužnicko o.p.s.	6,9	15 609	12 364	126,25
MAS Jihočeského kraje CELKEM	7,3	437 233	924 975	53,7
Jihočeský kraj	---	636 707	1 005 661	63,3

Zdroj: www.leaderplus.cz

*podle nové metodiky

3.3. SWOT ANALÝZY ÚZEMÍ MAS BLN

3.3.1. Identifikace cílových skupin

Podkladem k identifikaci cílových skupin SCLLD jsou zejména závěry z provedené socio – ekonomická analýzy, z uskutečněných schůzek a dotazování a znalost území.

U jednotlivých Strategických cílů ve strategické části je následně uvedeno, na které cílové skupiny jsou navržená opatření zaměřena, kdo budou koneční uživatelé zrealizovaných aktivit, komu přinesou největší prospěch (cílová skupina tedy neznamená žadatele, nebo realizátora aktivity).

Cílová skupina **RODINA** (lidé pečující o malé děti nebo o osoby blízké, rodiče samoživitelé, rodiče s dětmi v předškolním a školním věku, rodiny ohrožené chudobou, děti a žáci navštěvující školy na území MAS BLN)

Cílová skupina **ZNEVÝHODNĚNÍ** (aktivní i neaktivní senioři, osoby se zdravotním postižením, vč. duševního onemocnění nebo kombinovanou diagnózou, dlouhodobě nebo opakovaně nezaměstnaní, osoby závislé, s dluhy, oběti domácího násilí, v a po výkonu trestu, osoby nacházející se nebo opouštějící institucionální zařízení)

Cílová skupina **OBYVATELÉ** (veškeré obyvatelstvo trvale žijící na území MAS BLN bez rozdílu věku, pohlaví, národnosti apod.)

Cílová skupina **OBCE** (obce, města a mikroregiony na území MAS BLN a to vč. jimi zřizovaných organizací)

Cílová skupina **ŠKOLY A ŠKOLSKÁ ZAŘÍZENÍ** (mateřské a základní školy na území MAS BLN vč. organizací věnující se vzdělávání a volnočasovým aktivitám dětí a mládeže – např. DDM, ZUŠ, TJ)

Cílová skupina **FIRMY A ZAMĚSTNANCI** (podnikatelské subjekty - právnické i fyzické osoby, působící na území MAS BLN, a to zejména v oblasti cestovního ruchu, zemědělství a lesnictví, vzdělávání, zpracovatelském průmyslu, službách a dalších tradičních řemeslech vč. zaměstnanců uvedených subjektů a příp. investorů)

Cílová skupina **NEZISKOVÉ ORGANIZACE** (neziskové organizace a spolky zaměřené na životní prostředí, vzdělávání, sociální péči, péči o mládež, volnočasové aktivity obyvatel)

Cílová skupina **NÁVŠTĚVNÍCI** (lidé, kteří přijedou na území MAS BLN ať již za krátkodobou nebo dlouhodobou rekreací, služebně, s cílem poznat zajímavosti regionu, využít místních služeb)

Cílová skupina **MAJITELÉ** (majitelé, provozovatelé a správci budov, ploch, zařízení, pozemků na území MAS BLN s vazbou na uchování přírodního a kulturního dědictví, na rozvoj regionu, na aktivity obyvatel)



3.3.2. SWOT analýzy - metodika a postup zpracování

Zpracovány SWOT analýzy:

- celková SWOT analýza MAS BLN a SWOT analýzy jednotlivých definovaných oblastí
- SWOT analýza MAS BLN (organizace) – vychází ze zpětné vazby zaměstnanců MAS, partnerů MAS, příjemců dotací MAS, dosavadních zkušeností v řízení

Závěry ze zpracovaných SWOT analýz byly využity především při tvorbě Strategické části – strategických a specifických cílů MAS BLN

Silné a slabé stránky reflektují současný stav na území MAS BLN. Jedná se o přednosti a nedostatky MAS BLN, které mohou významně pomoci k rozvoji území nebo příp. mohou rozvoj zbrzdít, zastavit a ohrožit další pozitivní vývoj území MAS BLN.

Příležitosti a ohrožení definují aktivity, které je třeba vyvinout, příp. které je nutné řešit (prostřednictvím realizace SCLLD), aby došlo k eliminaci slabých stránek (nepříznivých vlivů) a zároveň byly rozvíjeny silné stránky a využívány dále v udržitelné míře ve prospěch rozvoje území.

- Silné stránky – aktivity, zázemí, zdroje a přednosti, které jsou kvalitně využívány a vyzdvihují důležitost a atraktivitu regionu
- Slabé stránky – aktivity, zázemí, zdroje, které v regionu chybí, příp. jsou nedostatečně využívány a nedostatky, které se v regionu vyskytují a mohou vést ke zbrzdění dalšího rozvoje
- Příležitosti – možnosti, jakým způsobem lze dosáhnout lepšího postavení a rozvoje regionu, možnosti, které ještě nejsou zcela využity
- Ohrožení – situace, které mohou zčásti nebo zcela ohrozit další udržitelný rozvoj regionu

Postup zpracování SWOT analýz:

SWOT analýzy vychází ze zpracované socio – ekonomické analýzy území MAS BLN, která byla dále zpracovávána na základě diskuzí se členy MAS, členskými obcemi, na základě podnětů a připomínek pracovních skupin, z dotazníkových šetření a v rámci veřejných projednávání

3.3.3. Celková SWOT analýza

Silné stránky

A - Území atraktivní pro bydlení (nehrozí masivní odchod obyvatel), s tím spojený vyšší podíl mladých lidí do 20 let, nízká míra nezaměstnanosti, region s minimálními problémy – nejsou specifikovány lokality s výrazným počtem sociálně vyloučených skupin obyvatel, problémové lokality, nízká kriminalita apod.

B – Dobrá dostupnost škol v regionu a dostatek dětí (silné ročníky), snaha obcí školy udržet, dobré vztahy mezi školou a obcí

C – dobrá poloha území MAS BLN zejména vůči krajskému městu České Budějovice (pracovní příležitosti, zdravotnická péče, sociální služby, kulturní a sportovní vyžití, důležité úřady), k dispozici různé druhy dopravy, poměrně dobrá dopravní obslužnost, řada cest a stezek (pěších, cyklo, hipo) – důležité pro rozvoj turistiky a zaměstnanosti

D – dobrá vybavenost regionálních center, dobrý základ pro poskytování služeb v některých obcích

E – dobře fungující spolkový život, mající tradici, celá řada zajímavých sportovních a kulturních aktivit pořádaných obcemi a organizacemi zde působícími (i s nadregionálním dopadem), rozvinuté dobrovolnictví, podpora spolků ze strany obcí

F - Území s velkým množstvím kulturních, historických a přírodních památek, region s dobrým rozvojovým potenciálem (zajímavá krajina pro rozvoj turismu, existence tradičních řemesel, spolkový život v obcích)

G – členitá krajina s vysokou estetickou hodnotou, existence řady chráněných území (zejména CHKO Blanský les – vysoký podíl lesů, chráněných druhů rostlin a živočichů), neexistence těžkého průmyslu a znečišťovatelů životního prostředí

H – území MAS BLN je zajímavý region pro aktivní turistiku, s nepoškozeným životním prostředím, v blízkosti dalších významných jihočeských turistických center, dobré předpoklady k rozvoje šetrných forem turistiky

I – existence tradice hospodaření s půdou, existence tradičních řemesel, snaha obcí podporovat podnikatelské aktivity, blízkost krajského města (potenciální odbyt), poměrně vysoká míra podnikatelské aktivity

J – stabilní organizace s dobrým jménem v regionu se znalostí území, se širokou partnerskou základnou, nastartovanou spoluprací

Slabé stránky

A – malé pracovní příležitosti přímo v regionu, málo významnějších zaměstnavatelů, většina obyvatel za vzděláním a prací dojíždí do měst v okolí, narůstá počet obyvatel v poproduktivním věku, převážná většina obcí jsou malé obce do 500 obyvatel. Podstatný rozdíl v kvalitě občanské vybavenosti a zajišťování služeb obyvatelům ve větších příměstských obcích a vzdálenějších malých obcích

B – nedostatečná kvalita vybavení pro výuku ve většině škol, přetrvávající nedostatečná kapacita v MŠ ve většině obcí v blízkosti krajského města, nedostatek financí na rozvoj škol

C – chybějící infrastruktura a místy špatný technický stav infrastruktury v obcích (zejména odkanalizování a čištění odpadních vod), komunikací a chodníků, znečišťování veřejných prostranství, vysoká energetická náročnost obecních budov. Převažují malé obce s malou finanční soběstačností řešit nákladné opravy

D – zcela chybějící občanská infrastruktura zejména v menších obcích a místních částech, nevyhovující vzhled a funkčnost budov a ploch. Nedostatečná nabídka služeb a aktivit pro znevýhodněné skupiny obyvatel, vč. chybějící infrastruktury

E – chybějící zázemí pro činnost spolků v některých obcích, nízký zájem mládeže o dění v obcích, nedostatek komunitních center (sbližování generací)

F – špatný technický stav některých památek a jejich malá propagace, chybějící provázanost atraktivit území

G – chybějící protipovodňová a protierozní opatření, přirozená retenční schopnost krajiny, existující limity hospodaření, snížená estetická hodnota krajiny (v obcích s masivní bytovou zástavbou)

H – nízká úroveň stravovacích a ubytovacích kapacit a doprovodných služeb, málo informací pro turisty v některých částech regionu, velké disproporce v území (hojně vyhledávané lokality vs. „zapadlejší části“ území MAS BLN, omezení z hlediska CHKO, region v blízkosti Jaderné elektrárny Temelín (vzdušná vzdálenost 20 – 50 km)

I – malá konkurenceschopnost podnikatelských subjektů, malá propagace místní produkce, chybí významnější zaměstnavatel, nižší míra ekonomické síly obyvatel, existence převážně drobných podnikatelských subjektů, omezené možnosti vstupu nových odvětví do regionu (nedostatek kvalitních prostor, ploch a lidského potenciálu pro potenciální investory)

J – časová kapacita zaměstnanců, potřeba zajistit spolufinancování a předfinancování projektů, nutnost při rozvoji respektovat celou řadu nadregionálních zájmů



Příležitosti
<p>A – zvýšit vzdělanostní úroveň obyvatel a podporovat vznik nových pracovních míst, udržet školy v obcích</p> <p>B – podpora spolupráce a otevřenosti škol veřejnosti, zapojení žáků do dění ve škole a v obci, podpora neformálního vzdělávání a mimoškolních aktivit, větší zapojení dalších institucí do aktivit škol (např. CHKO, HK apod.), vzdělávání pracovníků ve školství</p> <p>C – využití dopravního napojení na Rakousko v budoucnu, prosazovat fungující integrovaný systém dopravy, udržitelné formy dopravy, spolupráce obcí (odpadové hospodářství, financování projektů)</p> <p>D – zaměření aktivit na mládež, znevýhodněné skupiny obyvatel, seniory, při zajišťování služeb respektovat demografické změny v území, podporovat zlepšení dostupnosti a kvality občanské vybavenosti a služeb, pokračovat ve spolupráci při řešení otázek zajištění vybavenosti a služeb v obcích</p> <p>E – zabezpečení kvalitního zázemí, větší propagace aktivit spolků u obyvatel, podpora rozvoje občanských iniciativ, podpora tradičních akcí, podpora spolupráce mezi spolky</p> <p>F – zvýšit propagaci památek, zpracovat produkty pro zlepšení návštěvnosti památek na území MAS BLN, podporovat obnovu památek</p> <p>G – zvyšovat diverzitu a ekologické funkce krajiny, posílení přirozených funkcí lesa, osvětová činnost v oblasti životního prostředí a ochrany krajiny, využívání obnovitelných zdrojů energie</p> <p>H – rozvoj aktivit vedoucích k prodloužení turistické sezony i do zemních měsíců, vytvořit funkční destinační management, zaměření na nabídku zážitků, spolupráce poskytovatelů služeb, ubytovatelů a provozovatelů památek, aktivní propojení regionálních turistických cílů, prezentace turistických služeb, rozvoj příměstské rekreace, využití polohy regionu vůči okolním atraktivnějším destinacím, rozšíření území MAS BLN o část VÚ Boletice</p> <p>I – podpora rozvoje MSP, vzdělávání zaměstnanců, podpora využívání stávajících objektů a ploch pro podnikatelskou činnost, motivace obyvatel k podnikání, informační a poradenský servis obyvatelům, propagace místní produkce</p> <p>J – rozvoj spolupráce, prosazování metody LEADER na území MAS BLN, možnost rozhodovat o rozvoji území přímo na úrovni regionu</p>
Ohrožení
<p>A – nerovnoměrný demografický vývoj území MAS BLN, nízký podíl mladých vzdělaných lidí v regionu, sociální a prostorová segregace obyvatel, anonymita prostředí, regionální nevyváženost (vzdálenější obce především od krajského města a menší obce trpí vyšší nezaměstnaností, mají nedostatek podnikatelských a pracovních příležitostí, žije zde méně obyvatel), většina starostů zejména v malých obcích je ve svých funkcích neuvolněných, což může mít vliv na kvalitu výkonu státní správy v obcích a na jejich rozvoj</p> <p>B – přetrvávající nedostatečná kapacita MŠ a vznikající nedostatečná kapacita ZŠ (velký rozdíl mezi obcemi v blízkosti měst a těmi „okrajovými“, odliv nadaných žáků do měst, neustále se měnící legislativa v oblasti školství, chybějící vyšší vzdělání přímo v regionu</p> <p>C – výstavba dálnice D3, zvyšující se hustota dopravy, omezování hromadné dopravy</p> <p>D – absence poskytovatelů sociálních služeb, nepodchycené současné negativní trendy ve společnosti, nezájem obyvatel o dění v obci, vysoká konkurence blízkých měst, současný demografický vývoj zejména v příměstských obcích regionu (obce nejsou schopny se svými omezenými prostředky reflektovat potřeby obyvatel – nedostatečná infrastruktura, místa v MŠ a ZŠ, kvalita služeb)</p> <p>E – nevyhovující vybavení, nedostatek financí na provoz spolků, postoj obyvatel ke spolkové činnosti (nezájem o členství, podílení se na aktivitách)</p> <p>F – necitlivé řešení obnovy památek, ničení památek návštěvníky, zanedbané památky, o které nikdo nepečuje</p> <p>G – likvidace vzrostlé zeleně, návrat k neekologickým způsobům vytápění, znečišťování řeky Vltavy</p> <p>H – stávající kvalita služeb v turistice nedovoluje rozvoj vícedenní turistiky, nedostatečná propagace méně turisticky atraktivních obcí, nedostupnost některých zajímavých lokalit kvůli ochraně přírody</p> <p>I – nedostatek kvalifikovaných pracovních míst, nedostatek financí na rozvoj podniků, malá podpora MSP v rámci republiky, neustálé legislativní změny</p> <p>J – změny v legislativě a pravidlech, zdržení zahájení programovacího období</p>

3.3.4. SWOT analýza A – LIDSKÉ ZDROJE

Silné stránky
<ul style="list-style-type: none">✓ Zájem o bydlení (atraktivní lokalita) a s tím spojený nárůst počtu obyvatel✓ Zvyšující se úroveň bydlení i v menších obcích (= nárůst počtu obyvatel i v menších sídlech)✓ Vysoký podíl mladých lidí do 20 let (23 %)✓ Nízká úroveň kriminality (nízký index kriminality)✓ Relativně nízká míra nezaměstnanosti (Průměrná míra nezaměstnanosti MAS BLN je nižší než průměr ORP a Jihočeského kraje)
Slabé stránky
<ul style="list-style-type: none">• Malé pracovní příležitosti přímo v regionu MAS BLN• Minimum významnějších zaměstnavatelů v regionu MAS BLN (převažují malé firmy, drobní podnikatelé s žádným nebo minimem zaměstnanců)• Vyšší nezaměstnanost v některých obcích území MAS BLN (zejména malých obcí a obcí s horší dopravní obsluhou k centrům regionu, okresu, kraje)• Vysoký počet obcí s počtem obyvatel do 500 (více než 60 % území MAS BLN)• Pouze malé % obyvatel pracuje nebo se vzdělává v místě svého bydliště. Většina dojíždí do jiných obcí a větších center JČK• Nárůst obyvatel v poproduktivním věku
Příležitosti
<ul style="list-style-type: none">• Nabídka kvalitního bydlení a pracovních příležitostí lidem v produktivním věku• Podpora vzniku nových pracovních míst (zejména v tradičních odvětvích – zemědělství, turistický ruch, služby)• Zvyšování vzdělanostní úrovně obyvatel (blíže kapitola věnující se školství a vzdělávání) – zvýšení uplatnění na trhu práce, snížení nezaměstnanosti• Udržení škol v obcích (vytvoření kvalitních podmínek pro výuku, zajištění kvalitní předškolní a školní výuky v regionu)• Podpora vzdělávání ohrožených skupin obyvatel – specifické věkové skupiny (50+), nekvalifikovaní, ženy na mateřské dovolené
Ohrožení
<ul style="list-style-type: none">• Nerovnoměrný demografický vývoj území MAS BLN (odliv obyvatel – i když není nijak výrazný - do jiných obcí nebo mimo mikroregion)• Možné negativní následky suburbanizačních procesů (požadavek obyvatel na vyšší kvalitu života)• Rostoucí počet obyvatel ve vyšším/(po)produktivním věku (stárnutí obyvatel regionu)• Nedostatečné pracovní příležitosti pro kvalifikované lidi přímo v území MAS BLN• Nízký podíl mladých vzdělaných lidí v regionu• Možné zvýšení míry nezaměstnanosti změnami v organizaci VÚ Boletice• Zvyšování prostorové a sociální segregace jednotlivých vrstev a skupin obyvatel• Pokračující odchod vzdělaných, aktivních a podnikavých lidí z důvodů nemožnosti uplatnit se v regionu MAS BLN• Nárůst sociálně-patologických jevů obecně• Nekorigovaná bytová výstavba v některých obcích (vyšší nároky na rozpočty obcí – vyšší investice do infrastruktury, vybavenosti atd., nebezpečí vzniku negativních jevů – kriminalita apod.)• Anonymita a neaktivní přístup obyvatel, malá sounáležitost s místem bydliště



Shrnutí, výstupy a definice potřeb rozvoje v oblasti lidské zdroje

Území MAS BLN severovýchodně přímo sousedí s krajským městem České Budějovice, severozápadní a jihozápadní část se pak ubírá k pohoří Šumavy a sousedí s městy Prachatice a Český Krumlov. Celé území MAS BLN má typicky venkovský charakter, 60 % obcí má méně než 500 obyvatel. To částečně ovlivňuje i úroveň bydlení, věkovou strukturu obyvatel a míru nezaměstnanosti v jednotlivých členských obcích. Zatímco obce v blízkosti Českých Budějovic jsou specifické intenzivní bytovou výstavbou, nárůstem počtu obyvatel, a s tím spojenými vyššími nároky na občanskou vybavenost a služby a vyšší anonymitou prostředí, odlehlejší oblasti (zejména malé obce na Českokrumlovsku a Prachaticku) jsou typické vyšší nezaměstnaností a horší dostupností pracovních příležitostí.

Celkově trpí region (i když nezaměstnanost není nijak výrazně vysoká oproti průměru Jihočeského kraje) odlivem pracovních sil, vysokou mírou výjezdu obyvatel za prací a vzděláním (vlivem blízkosti významnějších hospodářských center). V regionu není zastoupeno střední a vyšší školství, chybí významnější zaměstnavatel. Na menších obcích neexistují agendy sociální a úřadů práce - poradenství, školení, rekvalifikace atd.

Je nutné se zaměřit na snížení negativních aspektů spojených s výše uvedenými fakty, ale také na aktivizaci obyvatel přímo v obcích (spolková činnost, ekonomická aktivita apod.), aby obce nesloužily pouze jako „noclehárny“. V území MAS BLN se pak prioritně jedná o podporu sounáležitosti obyvatel s životem v obci, zajištění dostatečných možností jejich uplatnění a možností vzdělání přímo v území MAS BLN.

3.3.5. SWOT analýza B - ŠKOLSTVÍ, VZDĚLÁVÁNÍ, VOLNOČASOVÉ AKTIVITY DĚTÍ A MLÁDEŽE

Silné stránky
<ul style="list-style-type: none">✓ Dobrá dostupnost školských zařízení✓ Dostatek pedagogů✓ Snaha obcí o udržení škol✓ Ochota obcí podporovat aktivity mládeže✓ Poměrně dobře fungující struktura neformálního vzdělávání (ovšem zajišťovaná převážně školami)✓ Dobrá spolupráce škol, obcí a organizací v nich působících✓ Dostatek dětí (silné ročníky)
Slabé stránky
<ul style="list-style-type: none">- Zatím přetrvávající nedostatečná kapacita v MŠ a začínající v ZŠ v některých obcích- Zejména obce v blízkosti ČB řeší problém se zajištěním spádovosti škol pro své děti (spádové městské školy mají plný stav)- V regionu není zastoupeno vzdělávání v oblasti tradičních řemesel, technického vzdělávání- Nekvalitní a nedostatečné vybavení školních zahrad a hřišť- Chybějící bezbariérové přístupy v některých školách- Nedostatečné samostatné prostory pro potřeby školních družin a klubů (mimoškolní aktivity)- Chybějící nabídka volnočasových aktivit pro děti školního věku přímo v regionu. Na území MAS BLN je nedostatek těchto poskytovatelů (DDM působí pouze v Netolicích), v některých obcích jsou pouze detašovaná pracoviště ZUŠ s omezenou kapacitou a provozem. Nabídku těchto aktivit pak supluje pouze školy (s omezeným vybavením a zázemím) nebo soukromé organizace, což je ale mnohdy finančně náročnější a nabídka omezená (rozsahem i časově)- Chybějící vybavení ve třídách pro kvalitní výuku (zejména odborných předmětů, interaktivní pomůcky apod.), příp. specializované třídy (většina škol v regionu je malotřídních, fungují v malých obcích, s nedostatkem prostor, omezenými financemi na další rozvoj)- Není řešena problematika umístění dětí o letních prázdninách- Demografické výkyvy- Nesoulad požadavků trhu práce a kvalifikovanosti lidských zdrojů (podpora nedostatkový oborů – motivace dětí již na ZŠ)- Nedostatek financí na mzdové a provozní výdaje i na výdaje související s vlastní činností školy- Nedostatek školních psychologů, školních speciálních pedagogů a celkově chybějící poradenství pedagogicko-psychologické a kariérní přímo ve školách
Příležitosti
<ul style="list-style-type: none">• Podpora vzdělávání pracovníků (zejména pedagogických) ve školství• Podpora vzniku a fungování komunitních škol• Podpora nenásilného rozvoje inkluzivního vzdělávání na školách• Podpora otevřenosti škol – práce s veřejností, s rodiči• Spolupráce s CHKO Blanský les (využití kapacit CHKO – školící místnosti, odborné exkurze)• Zapojení dětí do života v obci (kroužky, vystoupení na akcích obce apod.)• Zajištění podmínek pro operativní změnu kapacity (navyšování/snižování) v mateřských a základních školách (infrastruktura, vybavení škol, kvalifikovaní učitelé)• Podpora realizace projektů spolupráce mezi školami, výměna zkušeností, posilování vztahů mezi MŠ a ZŠ

- Využití prostor škol pro další činnosti – vzdělávání dospělých, rekvalifikační kurzy, jazykové kurzy apod.
- Zaměřit se na propagaci řemeslných oborů pro absolventy ZŠ
- Technické a přírodovědné vzdělání - podpořit propagaci „neatraktivních“ oborů, spolupráce s firmami
- Zvýšení motivace dětí a mládeže k účasti na volnočasových aktivitách pořádaných v obcích
- Podpora organizací věnujících se dětem a mládeži (mateřská centra, střediska volného času apod.)
- Podpora mimoškolního vzdělávání a aktivit mládeže - posílení vztahu mladých lidí k regionu a motivaci zde zůstat
- Podpora neformálního a celoživotního vzdělávání a motivace obyvatel k dalšímu vzdělávání
- Cílené zlepšování kvality škol a školských zařízení
- Využití čistého životního prostředí a blízkost větších měst pro fungování „zdravotních tříd“
- Rozšíření nabídky programů pro nezletilé a mladistvé s rizikovým chováním

Ohrožení

- Stávající nedostatečné materiálně - technické vybavení některých škol pro výuku (může způsobovat odliv žáků)
- Kapacity MŠ a ZŠ (zejména obcí v okolí ČB) neodpovídá současnému demografickému vývoji a ohrožují tak zajištění vzdělání v regionu
- Legislativní nároky neumožňují obcím pružně reagovat na změnu poptávky po vzdělávání
- Minimální nabídka pracovních míst na území MAS BLN pro vysokoškolsky vzdělanou část obyvatel - odliv mladých do atraktivnějších lokalit (obce MAS BLN jako noclehárna). Rovněž většina rodičů děti vozí do škol do větších okolních měst
- Nedostatečná míra porozumění základním hodnotám, principům a směrům dlouhodobého rozvoje vzdělávacího systému; klíčoví aktéři ve vzdělávání základní východiska nesdílejí, což má zásadní negativní dopady na důvěru všech zúčastněných a rozvoj vzdělávacího systému
- Nevyhovující technický stav školních budov (zastarávání budov i vybavení) – ohrožení bezpečnosti, kvality výuky (školy se nachází ve starých nebo dokonce historických budovách, což mnohdy znesnadňuje nebo neumožňuje jejich technické zhodnocení)
- Nepřiměřený odliv úspěšnějších dětí na víceletá gymnázia a s tím související pokles úrovně žáků na základních školách (snížení motivace a výsledků žáků, ochoty spolupracovat, snížení efektivity práce kantora)
- Přehnaná potřeba organizovanosti činností v obcích, byrokracie
- Chybějící odborné vzdělávání přímo v regionu (pouze MŠ a ZŠ)
- Velký rozdíl mezi obcemi v blízkosti ČB a „okrajovými“ (zejm. z hlediska kapacity)
- MŠ a ZŠ v okolí měst jsou více vyhledávány rodiči z jiných obcí (např. škola na cestě do práce), čímž jsou znevýhodněny školy v menších, vzdálenějších obcích

Shrnutí, výstupy a definice potřeb rozvoje v oblasti školství a vzdělávání

Vzdělání a kvalifikovaní lidé jsou jedním z hybných faktorů rozvoje území MAS BLN.

Na území MAS BLN je zajištěno pouze předškolní a základní školství. Dostupnost těchto škol je poměrně dobrá. Horší je situace v nabídce volnočasových aktivit a mimoškolních činností zejména pro děti a mládež především v malých obcích, malých místních částech, což je v MAS BLN většina obcí.



Předpokladem zajištění kvalitního vzdělávání (MŠ a ZŠ) a udržení venkovských škol je ale zajištění dostatečných kapacit tříd, financování provozu, investic, zázemí a vybavení. Největší problémy s kapacitou mají obce v okolí krajského města.

Příležitosti jsou především v zapojení rodičů a veřejnosti do dění ve školách, využití prostor škol k dalším činnostem (další vzdělávání, volnočasové aktivity obyvatel), zajištění volnočasových aktivit a mimoškolní činnosti dětí a mládeže jako prevence kriminality a sociálně - patologických jevů.

Ve vzdělávání samotném je třeba zaměřit se na zvyšování zájmu žáků o řemeslné a technické obory, zajištění možnosti uplatnění přímo v regionu MAS BLN, podpořit projekty spolupráce mezi školami, přenos dobré praxe, projekty bezpečnosti a zlepšení technického stavu a vybavení škol v souvislosti s dostatečnou kapacitou.

3.3.6. SWOT analýza C – DOPRAVNÍ A TECHNICKÁ INFRASTRUKTURA, ODPADOVÉ HOSPODÁŘSTVÍ, ENERGETIKA

Silné stránky
<ul style="list-style-type: none">✓ Dobrá poloha některých obcí vzhledem k větším regionálním centřům (bývalým okresním městům, ke krajskému městu) – minimální dojezdová vzdálenost, dobrá dopravní obslužnost✓ Minimální dopravní zátěž některých obcí✓ Dobré dopravní napojení území MAS BLN na významnější dopravní tepny v Jihočeském kraji✓ Množství cyklistických tras, pěších stezek (rozvoj environmentálně šetrných forem dopravy)✓ K dispozici různé druhy dopravy (alternativní využití dopravy) – cyklistické trasy, vlakové spojení, MHD, rychlostní silnice✓ Obce mají zpracovány kvalitní územní plány řešící jejich rozvoj✓ V obcích je zajištěno zásobování pitnou vodou
Slabé stránky
<ul style="list-style-type: none">- Špatný stav technické infrastruktury v některých obcích (především nedostatečné odkanalizování – chybějící úseky, absence ČOV, zastaralá infrastruktura, zcela chybějící technická infrastruktura v malých osadách a místních částech vzdálenějších od obce), což má přímý vliv také na ochranu životního prostředí- Špatný stav dopravní infrastruktury v některých obcích (technický stav vozovek, dílčích úseků silnic, bezpečnost dopravy – bodové závady, chybějící chodníky, dopravní značení, problémy s údržbou apod.)- Nedostatečná nebo chybějící technická a dopravní infrastruktura v obcích, ve kterých došlo k podstatnému nárůstu počtu obyvatel a masivní bytové výstavbě – obce nejsou schopny dostatečně zajistit kvalitní zázemí (v souvislosti se zvyšujícími se nároky obyvatel a legislativní nároky na jejich stav, množství a kvalitu)- V některých obcích není vůbec zajištěna veřejná doprava (např. Závraty, Hradce)- Vysoká energetická náročnost obecních budov (většina obcí vytápí obecní budovy lokálními zdroji, málo jsou rozšířeny alternativní zdroje energie, je třeba zajistit snížení energetické náročnosti budov)- Na území MAS BLN převažují malé obce bez vlastní ekonomické síly vybudovat/zlepšovat stávající infrastrukturu- Zastavěnost území v záplavovém území (ztěžuje jakékoliv úpravy, zásahy, infrastrukturní výstavbu)- Černé skládky (znečišťování veřejných prostranství domovním odpadem, vyhazování odpadů v lesích, špatné třídění odpadu obyvateli)
Příležitosti
<ul style="list-style-type: none">• Využití dotací k financování zlepšení stavu infrastruktury• Rozvoj integrované dopravy (využití pro rozvoj šetrné dopravy, zajištění multimodality dopravy)• Podpora rozvoje environmentálně šetrných forem dopravy• Využití budoucího napojení na Rakousko (zvýšení zájmu o region z hlediska turistického ruchu, využívání služeb apod.)• Společné řešení otázek odpadového hospodářství
Ohrožení
<ul style="list-style-type: none">• Dopravní dostupnost některých obcí (špatný a technicky nevhodný stav komunikací) – malá atraktivita především pro rozvoj podnikatelských aktivit• Rostoucí hustota silniční dopravy (zejména na hlavních tazích)• Omezování hromadné autobusové a železniční dopravy• Omezené finanční prostředky obcí na důležité infrastrukturní projekty• Výstavba dálnice D3 – území MAS BLN se dotkne zejména související výstavba nových silnic, úprava stávajících silnic a silničního provozu ve východní části regionu



Shrnutí, výstupy a definice potřeb rozvoje v oblasti Dopravní a technická infrastruktura, odpadové hospodářství a energetika

Základním problémem většiny obcí na území MAS BLN je především nízká úroveň dopravní a technické infrastruktury, jejich stav, četnost a dostupnost (zejména v menších obcích a malých místních částech a samotách), přitom počet obyvatel v obcích se každoročně zvyšuje, a s tím jsou spojeny rostoucí požadavky na úroveň bydlení (zajištění kvalitního zázemí, životního prostředí, dopravního spojení, služeb). Územím MAS BLN prochází několik významných dopravních spojnic - silnice E 55, silnice II. třídy, které přímo obcházejí obcemi – např. Planá, Němčice). Stále zvyšuje silniční doprava a obce jsou denně zatěžovány hlukem, prachem. Velká většina potřeb investic uváděných obcemi (viz např. tabulka č. 50) je právě z oblasti dopravní a technické infrastruktury. Na druhou stranu je území MAS BLN poměrně dobře zainvestované z hlediska šetrné infrastruktury. Existuje již několik projektů na vybudování nových cyklostezek (např. Boršov nad Vltavou – Planá – ČB, Včelná – ČB, Holašovice – ČB). Tady je třeba zaměřit se na jejich vzájemné propojování, dostavbu chybějících úseků.

3.3.7. SWOT analýza D – OBČANSKÁ VYBAVENOST, SLUŽBY OBYVATELSTVU

Silné stránky

- ✓ Území atraktivní pro bytovou výstavbu (především obce v blízkosti krajského města)
- ✓ Dobrá poloha některých obcí vzhledem k větším regionálním centrům (bývalým okresním městům, ke krajskému městu)
- ✓ Vybavenost přirozených center členských mikroregionů (především Křemže, Netolice) z hlediska služeb pro obyvatele, zdravotní péče, školství
- ✓ Dobrý základ v obcích pro poskytování služeb (volné prostory v obecních budovách, stávající infrastruktura)

Slabé stránky

- Nedostatečné kvalitní zázemí občanské vybavenosti v obcích, ve kterých došlo k podstatnému nárůstu počtu obyvatel a masivní bytové výstavbě, nejsou schopny dostatečně zajistit kvalitní zázemí (v souvislosti se zvyšujícími se nároky obyvatel a legislativní nároky na jejich stav, množství a kvalitu)
- Nevyhovující technický stav, energetická náročnost a vzhled veřejných budov a ploch v obcích
- Nevyhovující vzhled a funkčnost veřejných prostranství a zeleně
- Chybějící bezbariérové přístupy do objektů (školy, obchod, pošta, obecní úřad apod.)
- Absence základního občanského vybavení v některých obcích
- Malé obce bez vlastní ekonomické síly vybudovat/zlepšovat stávající občanskou vybavenost
- Nedostatečná péče o seniory a znevýhodněné skupiny obyvatel (malá kapacita domů s pečovatelskou službou, příp. domů pro seniory v regionu vč. chybějících služeb domácí péče a pokrokových přístupů zvyšujících kvalitu života seniorů a znevýhodněných skupin obyvatel žijících na území MAS BLN)
- Nedostatečná kapacita odlehčovací/respitní péče o osoby s handicapem (na území MAS BLN chybí úplně, v ostatních regionech chybějící kapacita)
- Nedostatečná integrace osob znevýhodněných skupin osob a seniorů do běžného života (zájmové, pracovní a vzdělávací aktivity v obci) – nevyužití potenciálu těchto skupin
- Chybějící kvalitní základní zdravotnická péče (ordinace praktických lékařů)

Příležitosti

- Zajištění odpovídajícího zázemí, vybavení a prostor pro volnočasové aktivity obyvatel a pro potřeby návštěvníků (spolkové domy, klubovny, tělocvičny apod.)
- Motivace obyvatel k aktivnímu zapojení do dění v obci (využití objektů obce ke spolkové činnosti)
- Využití dotací k financování zlepšení stavu občanské vybavenosti
- Zapojení místních organizací pro zlepšení nedostatkových služeb (např. využití knihoven pro spolkovou činnost, vzdělávání apod.)
- Zajištění bezbariérového přístupu do veřejných prostor (obecní úřady, školy, knihovny, zdravotní střediska, kulturní domy apod.)
- Další rozvoj informačních technologií
- Udržení stávající dostupnosti zdravotní péče, základních služeb pro obyvatele
- Zajištění řádného fungování složek IZS na území MAS BLN
- Zajištění dostatečného množství a kvality terénních sociálních služeb pro specifické cílové skupiny
- Zajištění odpovídajících služeb reflektujících demografický vývoj na území MAS BLN (převaha starších obyvatel, nabídka pro mladé rodiny s dětmi,...)
- Rozvoj služeb zaměřených na mládež a mladé rodiny
- Zaměření aktivit na společenský život a aktivizaci seniorů (možnosti setkávání, vzdělávání, kulturní a sportovní akce)
- Možnost zrekonstruovat a využít stávající nevyužité prostory k podpoře komunitního života



- Rozšířit systém poskytovaných služeb (např. dluhová poradna)
- Podpora zaměstnanosti a brigád v obcích
- Pokračovat ve spolupráci mikroregionů při zlepšování stavu občanské vybavenosti v obcích (v minulosti zrealizované projekty na obnovu dětských hřišť, vybavení kulturních domů, pořízení techniky na údržbu prostranství apod.)

Ohrožení

- Chybějící místa v domech s pečovatelskou službou
- Rozmělnění problémů do více sociálních služeb
- Nepodchycené současné negativní trendy ve společnosti
- Absence poskytovatelů sociálních služeb
- Nezájem obyvatel o dění v obci (anonymita, chybějící vztah obyvatel k obci, nezájem o nabízené služby)
- Blízkost měst, které mají odpovídající zázemí a nabídku volnočasových aktivit, služeb apod.
- Tendence rozlišovat děti a občany, kteří jsou a nejsou obyvateli dané obce z hlediska možností využívání některých služeb
- Kriminalita (v mikroregionu není nijak výrazná, nicméně se jedná o krádeže vybavení v obcích, ničení majetku – sprejování fasád, vytrhávání košů a laviček atd.)

Shrnutí, výstupy a definice potřeb rozvoje v oblasti Občanská vybavenost, služby obyvatelstvu

Základním problémem většiny obcí na území MAS BLN je především nízká úroveň občanské vybavenosti, jejich četnost a dostupnost (zejména v menších obcích a malých místních částech), přitom počet obyvatel v obcích se každoročně zvyšuje, a s tím jsou spojeny rostoucí požadavky na úroveň bydlení (zajištění kvalitního zázemí, životního prostředí, služeb). Vzhled obce je také důležitým faktorem pro rozvoj dalších oblastí (především turistického ruchu, ekonomických činností). Obce by rovněž měly reagovat na měnící se demografickou strukturu obyvatel, což je finančně a organizačně mnohdy značně náročné (zajištění míst ve školkách, péče o seniory a zdravotně postižené, mladé rodiny s dětmi apod.).



3.3.8. SWOT analýza E – SPOLKOVÝ ŽIVOT, VOLNOČASOVÉ AKTIVITY, VZTAH OBYVATEL K REGIONU MAS BLN

Silné stránky
<ul style="list-style-type: none">✓ Fungující spolkový život – především spolky, které se starají o udržení tradic v obcích MAS BLN (hasiči, sportovci apod.)✓ Organizování řady kulturně-společenských akcí během celého roku, přístupných široké veřejnosti (obcemi, spolky)✓ Aktivizace části obyvatel (jak dospělých, tak i dětí a mládeže), rozvoj dobrovolnictví✓ Vzájemná spolupráce jednotlivých spolků působících v obcích (na pořádání akcí)✓ Podpora spolků ze strany obcí (příspěvky na činnost, poskytnutí prostor)
Slabé stránky
<ul style="list-style-type: none">• Nízký zájem mládeže o zapojení do dění v obcích – aktivit, spolků• Vysoký podíl „nepůvodního“ obyvatelstva v některých obcích a s tím spojená absence původních vazeb k rodišti, hodnotám, snížený zájem o dění v obcích• Nedostatek komunitních center v obcích (pro zajištění spolkové činnosti, jako místo setkávání obyvatel apod.)• Nedostatečný počet a špatný stav sportovišť a hřišť• Chybějící zázemí pro využití (sportoviště, hřiště, společenské místnosti) v menších osadách• Nedostatek aktivit pro děti a mládež během letních prázdnin
Příležitosti
<ul style="list-style-type: none">• Modernizace a rozšíření stávajícího vybavení a zařízení spolků• Pomoc při propagaci nabídky pro veřejnost a akcí na zviditelnění aktivit spolků• Větší spolupráce mezi spolky v rámci např. mikroregionu, MAS• Podpora vzniku komunitních center (aktivity napříč věkovými skupinami, poradenství v životních situacích, vzdělávání)• Propojení různých věkových skupin v rámci volnočasových aktivit (vzájemné poznávání a učení)• Podpora zapojení dětí a mládeže do spolkových aktivit• Zlepšení financování spolků – dotace, příspěvky• Podpora rozvoje občanských aktivit a iniciativ – spolky, dobrovolnictví• Rozvoj středisek spolkového života a komunitních center v obcích (mimo jiné využití stávajících nevyužívaných prostor v obcích k podpoře komunitního života)• Podpora tradičních a tradici zakládajících aktivit (slavnosti, řemesla apod.)• Podpora spolupráce s okolními poskytovateli volnočasových aktivit (zajistit nabídku také v obcích MAS BLN)• Zajištění ochrany obyvatelstva při mimořádných událostech
Ohrožení
<ul style="list-style-type: none">• Nedostatek financí na provoz spolků (energie, údržba zařízení)• Zastaralé, nevyhovující vybavení, technický stav budov a ploch využívaných k činnosti spolků• Zajištění bezpečnosti v komunitních centrech• Přílišná organizovanost a administrativa při tvorbě nových komunitních zařízení• Malá participace obyvatel na aktivitách obce, aktivní účast ve spolcích, organizacích (potřeba změny postoje obyvatel, překonání obav, studu být aktivní, nebát se ukázat a prosadit své nápady)• Stále snazší dostupnost legálních i nelegálních omamných a psychotropních látek a růst tolerance společnosti (včetně rodin) k této problematice, nárůst trestné činnosti



Shrnutí, výstupy a definice potřeb rozvoje v oblasti spolkový život, volnočasové aktivity, vztah obyvatel k regionu MAS BLN

Aktivizace obyvatel a podpora růstu sounáležitosti s místem, kde žijí, je jedním z nejdůležitějších cílů MAS BLN. Kvalitní a dostatečný spolkový život v obcích podstatnou měrou zasahuje i do dalších oblastí (vzdělání, zaměstnanost, zdraví). Obce MAS BLN mají poměrně kvalitní základ a proto je podpora posilování všech forem vztahu obyvatel k regionu MAS BLN a spolkového života všeobecně žádoucí.

3.3.9. SWOT analýza F – KULTURNĚ - HISTORICKÉ HODNOTY REGIONU MAS BLN

Silné stránky
<ul style="list-style-type: none">✓ Území MAS BLN - naprosto výjimečná krajina s celou řadou kulturních a historických zajímavostí (hrady, kláštery, zámky, drobná sakrální architektura v krajině) přesahující hranice regionu✓ Zachovalé stavby jihočeského selského baroka✓ Stopy dávného osídlení území (keltského, slovanského)✓ Netolicko – rybníkářství v kulturní krajině✓ V republikovém i evropském měřítku řada významných památek (vesnice Holašovice, hrad Dívčí Kámen, zámek Kratochvíle)
Slabé stránky
<ul style="list-style-type: none">- Vzhledem k technickému stavu některých památek a zajímavostí není návštěvníkům umožněn plnohodnotný přístup do některých částí, památky jsou znehodnocovány, neudržované části hyzdí památku jako celek, okolní krajinu- Malá propagace památek a zajímavých míst- Chybějící provázanost atraktivit území
Příležitosti
<ul style="list-style-type: none">• Zvýšit propagaci kulturního dědictví území (zejména moderní informační technologie)• Zlepšit technický stav a historickou hodnotu objektů kulturního dědictví• Citlivá obnova kulturního a historického dědictví• Zlepšit návštěvnost památek (např. návštěvnické pasy, slevové karty, vytvořit kalendář akcí v památkách)
Ohrožení
<ul style="list-style-type: none">• Necitlivé řešení obnovy kulturního a historického dědictví• Ničení památek návštěvníky a obyvateli obcí (vandalství, krádeže apod.)• Zanedbané památky, o které nikdo nepečuje (hlavně sakrální architektura v krajině)

Shrnutí, výstupy a definice potřeb rozvoje v oblasti kulturně-historické hodnoty

Území MAS BLN má velice dobré předpoklady využití kulturně-historického potenciálu k dalšímu rozvoji. Mnoho památek je turisticky velice atraktivních a státem chráněných. Je nutné zajistit vzájemnou provázanost památek tak, aby návštěvníci v regionu strávili co nejvíce času a navštívili i méně známé lokality. Tzn. zaměřit se na podporu zlepšení technického stavu a vzhledu kulturního dědictví, zajištění jejich přístupnosti, doprovodných akcí a na propagaci – ale nejen jednotlivých památek, ale spíše historických hodnot území MAS BLN jako celku.

3.3.10. SWOT analýza G – PŘÍRODA A KRAJINA, ŽIVOTNÍ PROSTŘEDÍ

Silné stránky

- ✓ Plošně rozsáhlá a územně ucelená ochrana přírody a krajiny
- ✓ Významné zastoupení dalších zvláště chráněných území (přírodní rezervace, přírodní památky)
- ✓ Vysoký podíl lesních porostů v některých částech území MAS BLN – lesní porosty v území plní mimoprodukční funkce (vodohospodářská funkce, ekostabilizační)
- ✓ Přetrvávající dobrá kvalita ovzduší
- ✓ Území bez skládek komunálních odpadů, nebezpečného odpadu a významnějších starých ekologických zátěží
- ✓ Členitá krajina s vysokou estetickou hodnotou
- ✓ Nízká zastavěnost volné krajiny
- ✓ Vybudované naučné stezky v krajině
- ✓ Neexistence těžkého průmyslu
- ✓ Výskyt pestrých a druhově bohatých společenstev
- ✓ V názorovém šetření u obyvatel byla okolní příroda nejvíce hodnocena jako pozitivní prvek regionu MAS BLN

Slabé stránky

- Limity hospodaření a využívání přírodního potenciálu spojené s ochranou v rámci CHKO (se zonací CHKO)
- Nepostačující přirozená retenční schopnost krajiny v některých lokalitách území MAS BLN
- Neexistence jednotné koncepce ochrany přírody a krajiny
- Nízký koeficient ekologické stability ve většině obcí (vysoký podíl orné půdy, urbanizované krajiny)
- Snížená estetická úroveň krajiny v některých lokalitách (především s masivní neregulovanou bytovou výstavbou)
- Existence a problém černých skládek (v lesích, u cest v okolí obcí)
- Nevhodné hospodaření v zemědělské a lesní krajině
- Absence protierozních a protipovodňových opatření přírodní povahy
- Nedostatečná údržba vodních toků a nádrží (zejména z pohledu funkce krajiny, protipovodňových opatření)
- Lokální znečišťování ovzduší (přechod domácností na neekologická paliva)

Příležitosti

- Vhodnými opatřeními v zemědělské krajině zvyšovat diverzitu krajiny
- Podporovat rozvoj území bez negativního ovlivnění přírody a krajiny
- Zachování a podpora ekologických funkcí krajiny
- Podpora realizace komplexních pozemkových úprav
- Tvorba územních plánů obcí s ohledem na krajinný ráz a charakter obcí
- Pokračování aktivit v rámci „Revitalizace Křemežské kotliny“
- Osvětová činnost v oblasti ochrany životního prostředí
- Participace obyvatel a organizací z území MAS BLN na ochraně životního prostředí
- Zabezpečení zdrojů pitné vody
- Zvýšení podílu materiálového a energetického využití odpadů - maximální míra třídění při likvidaci odpadů, možnost biologicky rozložitelný odpad likvidovat v místě (domácí kompostování, komunitní kompostárny)
- Vytvoření funkčního systému ÚSES
- Posílení přirozené skladby lesních porostů
- Využití obnovitelných zdrojů energie při výrobě a vytápění
- Podporovat rozvoj území bez negativního ovlivnění přírody a krajiny

Ohrožení

- Nízká motivace obyvatel ke zvyšování kvality životního prostředí ve svém okolí



- Návrat k neekologickým způsobům vytápění
- Lokální znečišťování břehů Vltavy (nadměrná zátěž plynoucí z vodácké turistiky)
- Znečištění povrchových a podzemních vod vlivem nekontrolované likvidace splaškových odpadních vod a chemizace zemědělské výroby
- Nepostačující přirozená retenční schopnost krajiny v některých lokalitách území MAS BLN
- Zavážení říčních niv v obcích a jejich okolí stavební sutí a biologickým odpadem
- Likvidace vzrostlé zeleně v obcích a podél cest

Shrnutí, výstupy a definice potřeb rozvoje v oblasti Příroda a krajina, životní prostředí

Čisté a nepoškozené životní prostředí je jednou z nejsilnějších stránek území MAS BLN. Celá řada přírodně cenných lokalit a charakter území je velice atraktivní především z hlediska aktivního trávení volného času. Především území Chráněné krajinné oblasti Blanský les má v tomto ohledu co nabídnout.

Je třeba se zaměřit na informační službu, propagaci těchto hodnot, ale i na osvětovou činnost v oblasti ochrany přírody.

Na druhou stranu je region MAS BLN historicky spojen se zemědělskou činností. Zde je třeba se zaměřit na efektivní, udržitelné hospodaření s půdou a lesními porosty.

3.3.11. SWOT analýza H – TURISTICKÝ POTENCIÁL ÚZEMÍ MAS BLN

Silné stránky

- ✓ Kvalitní prostředí pro aktivní turistiku (pro milovníky pěší turistiky, koňského hřbetu, cyklistiky, vodáckého sportu, rybaření, lyžování,...)
- ✓ Čisté životní prostředí, atraktivní příroda a krajina s množstvím přírodních a kulturních památek
- ✓ Dobře značená a hustá síť pěších tras a cyklotras
- ✓ Region s dobrým jménem u turistů, ale také místních obyvatel (z obcí a okolních měst)
- ✓ Předpoklady pro využití i v zimním období (sjezdovky rodinného typu, běžecké stopy), bohužel závislé na sněhových podmínkách, počasí....
- ✓ Dostatečná nabídka ve stále více oblíbené oblasti aktivní turistiky (naučné, cyklo-, pěší, hipo- stezky a trasy)
- ✓ Turisticky atraktivní krajina (velmi dobré geografické a přírodní podmínky)
- ✓ Blízkost dalších významných turistických center (Český Krumlov, České Budějovice, Lipno, Hluboká nad Vltavou)
- ✓ Území MAS BLN má dobré předpoklady v oblasti rozvoje environmentálně šetrné dopravy a turistiky (existence pěších a cyklotras, hipostezek, vodácká turistika, lyžařské trasy – převážně v okolí Kletě)

Slabé stránky

- Nízká kvalita a kapacita ubytovacích a stravovacích zařízení a jejich sezónnost
- Nedostatečné ubytovací možnosti hotelového typu, s větší kapacitou
- I když má region (alespoň minimální) předpoklady z hlediska celoročního využití, je sezóna (zejména zimní) zcela závislá na počasí
- Málo informací pro návštěvníky v některých částech regionu MAS BLN
- Území MAS BLN zahrnuje exponované lokality (Holašovice, Klet',), ale také úplně zapadlá území s nízkým potenciálem dalšího rozvoje turistického ruchu
- Chybějící nebo nedostatečná kapacita záchytných parkovišť
- Ochranný režim CHKO částečně omezující rozvoj dalších aktivit v cestovním ruchu
- Nesystematičnost hipostezek na území MAS BLN (vedoucí přes exponovaná místa, vzájemně nepojené)
- Chybějící zařízení pro celoroční rekreaci u vody – bazény, koupaliště se zázemím

Příležitosti

- Rozvoj moderních technologií v propagaci produktů a aktivit (mobilní průvodci, interaktivní mapy, turistické pasy apod.)
- Podpora aktivit vedoucích ke zlepšení turistické nabídky (ubytovací kapacity, stravovací služby, doprovodné služby)
- Propagace mikroregionu, informační systémy mikroregionu
- Spolupráce mezi poskytovateli služeb v turistickém ruchu a obcemi
- Péče o rozvoj a vzhled obcí (čistota, bezpečnost)
- Zavedení turistických produktů
- Pokračování projektu MAS BLN „management destinace“
- Pravidelná aktualizace informačního systému území MAS BLN (www.blanet.cz)
- Podpora doplňkových služeb (např. půjčovny kol, sportovních potřeb, nabídka jízdy na koních apod.)
- Jednotná standardizace služeb v turistickém ruchu
- Rozšíření „zážitků“ v rámci ubytování – doprovodná infrastruktura (hřiště, bazény, domácí produkty apod.)
- Spolupráce s podnikateli (farmáři, řemeslníky)
- Propojení informačních center (poskytování informací, propagační materiály, ubytování,...)
- Podpora kulturních akcí na území MAS BLN – zajištění atraktivity pro návštěvníky
- Podpora vzájemné spolupráce obcí a poskytovatelů turistických služeb
- Zlepšení značení a stavu turistických tras a stezek (pěších, cyklo-, naučných apod.)

- Zvýšení návštěvnosti území MAS BLN, zejména prodloužení doby pobytu, vyrovnání rozdílů mezi letní a zimní sezonou
- Aktivní propojení regionálních turistických cílů („donutit“ návštěvníky zůstat v regionu, navštívit zde maximum lokalit)
- Aktivní propojení s okolními destinacemi (Lipensko, Český Krumlov, Novohradsko, Šumava)
- Podpora agroturistiky a šetrné turistiky a dopravy
- Zpřístupnění části vojenského prostoru Boletice a jeho využití pro rozvoj turistického ruchu
- Inovační prvky v turistice (zpřístupnění regionu pro méně mobilní občany – rodiče s kočárky, vozíčkáře, podpora podmínek pro moderní sporty – inline, koloběžky)
- Využití bezplatné prezentace turistických služeb na portálu www.blanet.cz (ta je zatím ze strany poskytovatelů minimální)
- Doplnění sítě cyklotras (tak, aby obce byly bezpečně napojeny přímo na ČB = přilákání městských turistů, obyvatel)
- Podpora doprovodných aktivit (různé společenské akce) v obcích a u památek
- Rozvoj příměstské rekreace

Ohrožení

- Nedostatečná kapacita a úroveň nabídky ubytování nedovoluje rozvoj vícedenní turistiky
- Nedostatečná možnost letního koupání (chybějící přírodní koupaliště, venkovní bazény)
- Převažující sezónnost ubytovacích a stravovacích kapacit (pouze letní měsíce)
- Stagnace nabídky turistických aktivit
- Nedostatečná propagace obcí z hlediska turistického potenciálu
- Přetrvávající trend jednodenní turistiky
- Nedostupnost některých lokalit díky ochraně přírody
- Vzhledem ke stárí zvyšující se nároky na zajištění bezpečnosti a technické kvality lanovky vedoucí na Kleť (obec vydává celoročně značné finanční prostředky na údržbu, personální zajištění chodu). Tím je ohroženo její fungování
- Holašovice jako památka UNESCO je zcela financována obcí (vstup není zpoplatněn), turisté zde stráví max. pár hodin

Shrnutí, výstupy a definice potřeb rozvoje v oblasti Turistický potenciál území MAS BLN

Území MAS BLN, to je především region se slušným turistickým potenciálem, zaměřeným především na aktivní trávení volného času – především pěší, cyklo, hipoturistika. Využití je zde možné celoroční, ale pouze v omezené míře a v závislosti na počasí.

Specifika turistického regionu MAS BLN:

- Existence výrazně turisticky exponovaných lokalit (Holašovice, Kleť, Dívčí Kámen, řeka Vltava) v kontrastu s nevýznamnými a málo propagovanými lokalitami (malé obce, bez přímého napojení na nějakou turistickou atraktivitu – chybějící turistické trasy, nulové služby, malý přírodně-historický potenciál)
- Využití je zde možné celoroční, ale pouze v omezené míře a v závislosti na počasí



- Region svým charakterem je spíše atraktivní pro jednodenní turistiku (chybí dobrá propagace, využití polohy vůči významným jihočeským destinacím v sousedství MAS BLN, zajištění doprovodných služeb, zázemí)
- Výrazná regionální specifika území MAS BLN (přírodní bohatství, kulturní dědictví, zajímavé akce s tradicí)

Shrnutí priorit území v oblasti „Turistický potenciál“:

- Propagace poskytovatelů služeb v rámci moderních aplikací (facebook, twitter, mobilní průvodci)
- Společná propagace atraktivit a nabídek poskytovatelů služeb v rámci širšího území, zaměřit se na marketingovou strategii a management destinace - např. vlastní slogan, vlastní návštěvnickou brožuru, samolepky z navštívených míst apod.
- V dosud málo objevených místech podnítit konání pro návštěvníky zajímavých akcí (na jejichž organizaci se mohou podílet krom podnikatelů a zástupců obcí též místní organizace) – např. akce typu předvádění starých dovedností a řemesel, noční prohlídky kulturních zajímavostí s výkladem (např. místními pověstmi), zážitkové stezky zejména pro rodiny s dětmi
- Využití potenciálu Vltavy – vodácký sport, vysoká návštěvnost v posledních letech
- Přiblížit nabídku území i turistům, kteří prioritně směřují do zajímavějších turistických destinací v okolí
- Podporovat doprovodné služby
- Ubytovací a stravovací služby (zlepšení kapacity, úrovně)
- Rodiny s dětmi, seniory, méně mobilní návštěvníky (stávající atraktivity, služby, zázemí co nejvíce přiblížit těmto cílovým skupinám)
- Chatové oblasti (trávení volného času lidí z města...)
- Území vojenského prostoru Boletice – využití pro turistický ruch
- Podpora šetrné turistiky
- Příměstská turistika jako nová možnost rozvoje turistického ruchu

3.3.12. SWOT analýza I - EKONOMICKÝ ROZVOJ

Silné stránky
<ul style="list-style-type: none">✓ Tradice hospodaření na půdě i v méně příznivých oblastech✓ Tradice podnikání v oblasti zemědělství a turistickém ruchu✓ Dobré jméno většiny ekonomických subjektů v rámci regionu✓ Rostoucí zájem o pěstování původních odrůd plodin✓ Poměrně vysoká míra podnikatelské aktivity✓ Blízkost krajského města (potenciální odbyt)✓ Snaha obcí podporovat a pomáhat místním podnikatelským subjektům
Slabé stránky
<ul style="list-style-type: none">- Malé investice podnikatelských subjektů do svého rozvoje (chybí nové technologie, nejsou dostatečně využívány kapacity regionu)- Úzké zaměření především zemědělských subjektů- Nedostatečná možnost odbytu výrobků, malý počet odběratelů služeb- Chybějící propagace regionu, služeb a místní produkce- Malá konkurenceschopnost většiny podnikatelských subjektů působících na území MAS BLN- Půdní a klimatické podmínky pro zemědělství nejsou optimální- Rozvojové plochy pro podnikatelské aktivity (nedostatečná nabídka, cena a kvalita stávajících ploch)- Nízká kvalita zemědělské půdy v některých lokalitách- V některých částech regionu příliš intenzivní využívání ploch zemědělci (viz např. hodnoty koeficientu ekologické stability)- Špatná dopravní dostupnost pro návštěvníky a investory z ČR a zahraničí (chybějící dálnice)- Chybějící zastoupení větších firem (malé pracovní příležitosti)- V regionu je málo ekonomických subjektů vyrábějících na export. Většinou se jedná o podnikatele, jejichž výrobky a služby jsou určeny místním obyvatelům a návštěvníkům regionu- V porovnání s obyvateli města je v regionu MAS většinou ekonomicky slabší obyvatelstvo- Málo dotačních příležitostí (podnikatelé na místní úrovni jsou málo informováni, dotace jsou nedostupné)
Příležitosti
<ul style="list-style-type: none">• Podpora rozvoje malého a středního podnikání (vč. diverzifikace hospodářských aktivit)• Podpora využití stávajících objektů (vč. brownfields) pro rozvoj podnikatelských aktivit• Využití současných trendů (zaměření na biopotraviny, prodej ze dvora, farmářské trhy, apod.)• Podpora místních firem při zadávání veřejných zakázek• Podpora odbytu místních produktů, ekonomických aktivit, služeb• Podpora rozšíření/diverzifikace aktivit zemědělských podnikatelů i do nezemědělských činností• Podpora aktivit vyplývajících ze zvýšeného zájmu veřejnosti o místní, venkovské produkty (prodej ze dvora, přímý vztah prodejce-zákazník, rozvoj lokální ekonomiky)• Možnost bezplatné prezentace podniků v rámci obecních komunitních nástrojů• Zlepšení propagace místních podnikatelských aktivit (katalog řemesel, účast na veletrzích, značení místní produkce, propagační materiály, webové stránky)• Podpora vzniku a udržení pracovních příležitostí v regionu• Nákup a obnova vybavení podniků (nové technologie, inovace)• Podpora mladých a začínajících podnikatelů, motivace obyvatel regionu k podnikání• Informační servis pro podnikatele (příležitosti pro místní podnikatele – např. možnosti dotací, volných ploch, podpor ze strany obcí apod.)• Podpora přílivu podnikatelských subjektů (volné objekty v obcích pro podnikatelskou činnost, nižší náklady na nájmy apod.)• Podnikatelské aktivity v turistickém ruchu (využití blízkost atraktivních míst)• Podpora vzdělávání zaměstnanců, rozvoj lidských zdrojů v podnicích - podpora

adaptability pracovní síly, jazykové vzdělávání
<ul style="list-style-type: none">• Blízkost příhraničních regionů (Rakousko) - možnost spolupráce, vzájemné výměny zkušeností, informací
Ohrožení
<ul style="list-style-type: none">• Konkurence velkých firem• Snižování kupní síly obyvatel• Vysoká vyjíždka a odliv obyvatel mimo region (za prací, nákupy, do škol) – blízkost větších center• Velké zábory zemědělské půdy pro nezemědělské účely (zastavitelnost území)• Chátrání nevyužitých objektů• Malá podpora malého a středního podnikání (platí celostátně)• Neustálé legislativní změny pro podnikatele• Nedostatek financí na investice do vybavení, technologií• Nedostatek pracovních příležitostí pro kvalifikované obyvatele

Shrnutí, výstupy a definice potřeb rozvoje v oblasti Ekonomický rozvoj

Na území MAS BLN převládají jednoznačně drobné podnikatelské subjekty (malé a minimum středních podniků). Na území MAS BLN chybí významnější podnikatelský subjekt s větším vlivem na rozvoj hospodářství a zaměstnanost. Převažují malé firmy v oblasti drobných služeb, zpracovatelského průmyslu a zemědělství.

Vzhledem k venkovskému charakteru (malé obce, minimum pracovních příležitostí, nízké zastoupení kvalifikované pracovní síly) je pro území MAS BLN charakteristická nižší kupní síla, což je spojeno právě s minimálním zájmem o rozvíjení větších podnikatelských aktivit v obcích regionu (potřeba zajištění odbytu).

Vzhledem k velké konkurenci velkých firem v okolních městech (zejména Českých Budějovic) a nadnárodních společností, které ohrožují samotnou existenci drobných podnikatelů, by měla být podpora podnikatelských aktivit na území MAS BLN zaměřena na udržení co nejvíce místních drobných podnikatelů a menších firem, které zaměstnávají zdejší obyvatele (podporu vzdělávání, cílenými dotacemi do investic na vybavení, rekonstrukci objektů, do nových technologií, na spolupráci mezi firmami, marketing).

3.3.13. SWOT analýza J – ORGANIZACE MAS BLN

Silné stránky
<ul style="list-style-type: none">✓ Partneři MAS se širokým spektrem oblastí, ve kterých působí✓ Zrealizované zajímavé projekty spolupráce✓ Otevřená organizace – přijímání nových partnerů, rozšiřování území✓ Implementace MA21 na území a v aktivitách MAS BLN✓ Znalost problematiky území MAS BLN✓ Dobrá spolupráce se členy, členskými mikroregiony (velká podpora ze strany členských obcí)✓ Fungující kancelář MAS (zkušenosti a znalosti zaměstnanců MAS BLN)✓ Stabilní organizace s dobrým jménem v regionu (10letá historie)✓ Aktivní zapojení zástupců MAS BLN do aktivit KS NS MAS ČR o. s.
Slabé stránky
<ul style="list-style-type: none">- MAS BLN musí k předfinancování vlastních projektů z důvodu malé výše vlastních prostředků využívat úvěry (splácení, vázanost prostředků v úvěrech, striktní úvěrová politika vůči NNO)- Nutná finanční spoluúčast u projektů realizovaných MAS BLN (nápor na finanční soběstačnost)- Časová kapacita zaměstnanců MAS BLN – velké množství aktivit spojených s nedostatkem času na další činnosti (např. vzdělávání)- Pracovní síla – většina projektů vyžaduje pouze částečné úvazky, které MAS BLN není schopna pokrývat z vlastních zdrojů a s tím spojený malý zájem uchazečů o práci- Existence nadregionálních zájmů, které je třeba na nižší úrovni respektovat (na území MAS BLN např. omezení CHKO, připravovaná stavba dálnice D3, ...)
Příležitosti
<ul style="list-style-type: none">• Zapojení široké veřejnosti do otázek rozvoje regionu prostřednictvím diskuzí, dotazníkových šetření, workshopů, projektů spolupráce apod.• Pokračování v prosazování metody LEADER a MA21 na území MAS BLN• Využití finančních prostředků z operačních programů 2014 - 2020 pro další rozvoj regionu• Možnost rozhodovat o realizaci dobrých projektů přímo na úrovni regionu• Odbourání izolace mezi veřejným a soukromým sektorem v regionu• Pokračovat v rozvoji spolupráce na meziregionální úrovni – ostatními regiony, MAS• Vytvoření servisní organizace i pro členské mikroregiony samostatně (pomoc s administrací projektů a aktivit mikroregionů, výběrová řízení, poradenská činnost, zpracování žádostí apod.)• Zřízení kontaktního místa MAS BLN (přiblížení služeb MAS BLN do dalších částí území)• Studentské praxe a stáže v MAS BLN (úspora nákladů, času, výchova mladých „manažerů venkova“, větší provázanost a vztah lidí s regionem)
Ohrožení
<ul style="list-style-type: none">• V současné době především financování chodu MAS BLN (stávající i v dalších letech) a zatím nedeřešená budoucnost v oblasti využití operačních programů 2014 - 2020 pro činnost místních akčních skupin• Velká prodleva nezáviněná MAS BLN mezi koncem a začátkem jednotlivých programových období (nelze čerpat finanční prostředky na projekty, údaje ve strategii zastarávají a musí být neustále aktualizovány, některé z cílů pozbývají smysl omezeními danými operačními programy, ...)• Nezájem obyvatel podílet se na činnosti MAS BLN v budoucnu• Dlouhodobý problém nedostatečného praktického využití koncepčních dokumentů při rozvoji území• Legislativní, metodická a byrokratická omezení a tlaky

3.4. ANALÝZA PROBLÉMŮ A POTŘEB

Analýza problémů a potřeb shrnuje nejzásadnější/klíčové oblasti zjištěné v rámci analytické části, které chce MAS BLN v rámci naplňování strategie řešit.

Problémová oblast = co nám chybí, co nás brzdí, co chceme v dané klíčové oblasti řešit
 Možnost rozvoje = jak to lze řešit, čemu se chceme nadále v rámci klíčové oblasti věnovat
 Návaznost na Strategické cíle SCLLD = co budeme realizovat/podporovat, abychom to vyřešili, aby to fungovalo

Tabulka pod textem tak demonstruje komplexní provázanost mezi analytickou a strategickou částí SCLLD. Na ni pak navazuje tabulka č. 53 a č. 54 s vazbami strategických cílů/specifických cílů a konkrétních programových rámců.

Je zde patrné, že celá strategie je řešena průřezově a jednotlivé strategické cíle mají menší či větší význam a vliv při řešení problémů a rozvoje jednotlivých klíčových oblastí a zahrnují rozsáhlejší oblast zájmu.

Vysvětlení na příkladu klíčové oblasti TURISTICKÝ RUCH:

Z jednotlivých částí SE a SWOT některých oblastí vyvstala potřeba řešit oblast turistického ruchu (zejména kvalita ubytování, služeb, propagace a marketing území, doprovodná infrastruktura) – což je řešeno zejména v rámci strategického cíle Konkurenceschopnost – tzn. podpora lidských zdrojů, hospodářství – tedy aktivit, které jsou schopné řešit/nejvíce ovlivnit uvedenou problematiku. Synergická vazba je pak v rámci dalších strategických cílů, které rovněž obsahují řešení oblasti turistického ruchu.

Tab. 52 – Vazba SWOT analýzy a klíčových oblastí

Výstupy SWOT analýzy ovlivňující klíčovou oblast	Problémová oblast	Možnost rozvoje	Přímá návaznost na Strategické cíle SCLLD	Využití ESI fondů - SCLLD
			Synergická návaznost na Strategické cíle SCLLD	
Klíčová oblast TURISTICKÝ RUCH				
SWOT D → SWOT H → SWOT I →	Nedostatečná kvalita a kapacita ubytování a stravování Nedostatečná nabídka a kvalita stávajících doprovodných služeb	Podpora zlepšování kvality, celoroční dostupnosti a kapacity ubytování a stravování Podpora propagace území Rozvoj managementu	SC 1 Konkurenceschopnost	PRV

		<p>destinace (spolupráce obcí, podnikatelů)</p> <p>Rozvoj doprovodné infrastruktury a služeb</p> <p>Podpora šetrné turistiky</p> <p>Péče o atraktivitu území jako základního turistického potenciálu</p>	<p>SC 1 Konkurenceschopnost</p> <p>SC 2 Místní partnerství</p> <p>SC 3 Tradice a hodnoty</p> <p>SC 4 Region</p>	<p>IROP</p>
Klíčová oblast MALÉ A STŘEDNÍ PODNIKÁNÍ				
<p>SWOT A →</p> <p>SWOT I →</p>	<p>Absence významnějšího zaměstnavatele</p> <p>Převažují drobní živnostníci (omezené finance, malý počet pracovních míst)</p> <p>Malé pracovní příležitosti přímo v regionu MAS BLN</p>	<p>Podpora tradičních hospodářských odvětví (zemědělství, lesnictví, turistický ruch, drobné služby)</p> <p>Podpora produkce a odbytu</p> <p>Podpora zaměstnanosti (vč. vzniku nových pracovních míst) přímo v regionu</p>	<p>SC 1 Konkurenceschopnost</p> <p>SC 1 Konkurenceschopnost</p> <p>SC 2 Místní partnerství</p> <p>SC 4 Region</p>	<p>PRV</p> <p>IROP</p> <p>OPŽP</p>
Klíčová oblast INFRASTRUKTURA, OBČANSKÁ VYBAVENOST, SLUŽBY V OBCÍCH (IOVS)				
<p>SWOT C →</p> <p>SWOT D →</p>	<p>Menší kvalita IOVS v menších a okrajových obcích a v malých místních částech</p> <p>Technický stav IOVS v obcích</p> <p>Malá nabídka veřejných i komerčních služeb v některých obcích (možnost nákupů, vzdělání, apod.)</p> <p>Negativní vlivy dopravy (poloha některých obcí, potřeba investic do zvyšování bezpečnosti – chodníky, přechody apod.)</p>	<p>Realizace projektů zaměřených na zlepšení kvality, rozšíření stávající infrastruktury a občanské vybavenosti</p> <p>Podpora služeb na venkově</p>	<p>SC 4 Region</p> <p>SC 1 Konkurenceschopnost</p> <p>SC 4 Region</p>	<p>IROP</p> <p>IROP</p> <p>PRV</p> <p>OPŽP</p>
Klíčová oblast KRAJINA, PŘÍRODA A KULTURNÍ DĚDICTVÍ				
<p>SWOT F →</p> <p>SWOT G →</p> <p>SWOT H →</p>	<p>Řada památek, které jsou zanedbané</p> <p>Problematika legislativy spojené s aktivitami v území CHKO</p>	<p>Propagace přírodních a kulturních hodnot území MAS BLN</p> <p>Spolupráce obcí a CHKO</p>	<p>SC 3 Tradice a hodnoty</p> <p>SC 4 Region</p>	<p>IROP</p> <p>OPŽP</p>

	Malá propagace území MAS BLN jako turisticky atraktivního regionu	Podpora obnovy a zachování kulturního a přírodního dědictví Podpora zachování krajinného rázu	SC 1 Konkurenceschopnost SC 2 Místní partnerství SC 4 Region	
Klíčová oblast ŠKOLSTVÍ A VZDĚLÁVÁNÍ				
SWOT A → SWOT B →	Chybějící zastoupení středního a vyššího stupně vzdělávání Nedostatečná nabídka kurzů pro nezaměstnané, seniory Kapacita a vybavení škol	Podpora aktivit spolupráce škol, pořízení vybavení, vzdělávání pedagogů s cílem zkvalitnit výuku Podpora pořádání výukových programů pro dospělé, sociálně ohrožené skupiny obyvatel	SC 1 Konkurenceschopnost SC 1 Konkurenceschopnost SC 2 Místní partnerství SC 3 Tradice a hodnoty SC 4 Region	IROP PRV OP ZAM IROP
Klíčová oblast OBČANSKÁ SPOLEČNOST				
SWOT A → SWOT D → SWOT E →	Chybějící vybavenost a prostranství zejména v menších sídlech (pro setkávání, volný čas apod.) Anonymita – zejména v obcích s vyšší bytovou výstavbou Nedostatek kapacit a zázemí pro péči o znevýhodněné skupiny obyvatel, vč. služeb	Podpora aktivit spolků, dobrovolnické činnosti obyvatel, aktivní zapojení obyvatel do dění v obcích	SC 1 Konkurenceschopnost SC 2 Místní partnerství SC 3 Tradice a hodnoty SC 4 Region SC 1 Konkurenceschopnost SC 4 Region	OP ZAM IROP PRV
Klíčová oblast SPOLUPRÁCE MEZI RŮZNÝMI SUBJEKTY NA RŮZNÝCH ÚROVNÍCH				
SWOT B → SWOT I → SWOT J →	Malá spolupráce mezi školami v území (společné projekty, přenos dobré praxe), mezi obcemi a podnikateli	Spolupráce CHKO, Hospodářská komora apod. Využití aktivních a funkčních mikroregionů na území MAS BLN (společné řešení problémů, pořádání akcí apod.) Prostř. aktivit MAS dobře nastartovaná spolupráce mezi obcemi	SC 2 Místní partnerství SC 1 Konkurenceschopnost SC 2 Místní partnerství SC 3 Tradice a hodnoty	PRV



4. STRATEGICKÁ ČÁST

4.1. ÚVOD

Strategická část SCLLD MAS BLN vychází ze zjištěných potřeb regionu, které byly identifikovány v analytické části, specifikuje výstupy ze zhodnocení naplňování stávajících koncepčních dokumentů MAS BLN a definuje vazby SCLLD na strategické dokumenty na úrovni regionální, krajské, národní i EU.

Následně pak strategická část blíže rozpracovává jednotlivá zjištění v podobě Vize, strategických cílů, specifických cílů a opatření.

4.2. INTEGROVANÉ A INOVATIVNÍ RYSY SCLLD MAS BLN

Inovativní charakter má samotný postup přípravy a obsah SCLLD MAS BLN, který vychází z metod komunitně vedeného místního rozvoje aplikovaných při přípravě SCLLD MAS BLN. Do přípravy byla zapojena široká škála aktérů z území MAS BLN, samotné výstupy strategie budou realizovány mimo jiné prostřednictvím operačních programů EU (Programovými rámci), což kromě dosavadních zkušeností s metodou Leader na území MAS BLN, nemá obdoby.

Z výše uvedeného a z celého dosavadního postupu přípravy SCLLD MAS BLN (jak je ostatně interpretován již v předchozích kapitolách) vyplývá, že SCLLD MAS BLN staví na těchto základních principech a souvislostech inovativního přístupu:

- SCLLD MAS BLN si klade za cíl motivovat cílové skupiny k pozitivní změně chování
- Podněcovat a podporovat místní aktéry k aktivitám, které pozitivně ovlivní region v dlouhodobější perspektivě
- SCLLD MAS BLN navazuje na dosavadní zrealizované aktivity, strategie a přístupy MAS BLN (nejedná se o nahodilé aktivity, ale cílené, dlouhodobé přístupy k rozvoji území MAS BLN)
- Podporuje řešení dané problematiky na širším území, ne jen jednotlivců
- Opatření jsou zacílena na konkrétní skupiny – mladé rodiny s dětmi, seniory, podnikatele v zemědělství, v cestovním ruchu apod., s cílem co nejefektivněji řešit problematiku jednotlivých oblastí
- Podporuje spolupráci, partnerství a výměnu zkušeností
- Uplatňování metody LEADER (zapojení místních aktérů do přípravy a realizace SCLLD, zapojení do rozhodovacích procesů, do dění v regionu, široké spektrum aktérů)



- Navržené strategické cíle neobsahují pouze řešení vzniklých problémů v území MAS BLN, ale také podporu preventivních opatření
- Klade důraz na spolupráci a rozvoj lidských zdrojů v území MAS BLN
- Respektuje tradice a hodnoty území MAS BLN
- Propojuje různé aktéry na různých úrovních (jak při přípravě, tak při realizaci SCLLD)
- Snahou je inteligentní a udržitelné využívání zdrojů regionu MAS BLN
- Podporuje budování kapacit místních aktérů (podporou projektů, vlastními aktivitami ze strany MAS BLN)
- Podporuje nové aktivit v území MAS BLN (zcela nové aktivity, nové postupy apod.)
- Podporuje veškeré potřebné formy vzdělávání
- Podporuje přímou odpovědnost území (výběr projektů na místní úrovni)
- Inovativní jsou svým způsobem i další použití a rozvoj dosavadních osvědčených postupů, které jsou přínosné pro rozvoj území MAS BLN (způsob výběru projektů, podporované oblasti, aktivizace obyvatel,)

Důležitým integračním prvkem celé SCLLD je vzájemná propojenost jednotlivých specifických cílů s opatřeními dalších specifikovaných cílů (což demonstruje tabulka níže). Tyto interakce pak podtrhují důležitost realizace jednotlivých strategických cílů a výše vyjmenovaných principů.

Tuto základní myšlenku demonstrujeme pro přehlednost na specifickém cíli 1.1. Zajistit dostupné předškolní a školní vzdělávání, dostatečnou a kvalitní péči o děti a mládež, který bude naplňován zejména realizací spolupráce mezi školami, vzděláváním pracovníků ve školství, zlepšením stavu školních objektů, pořízením pomůcek a vybavení pro zkvalitnění výuky, zajištěním dostatečných kapacit MŠ a ZŠ a podporou moderních forem vzdělávání tak, jak je specifikovány v jednotlivých opatřeních.

Tyto oblasti pak dále ovlivňují a jsou samy ovlivňovány opatřeními, realizovanými v ostatních specifických cílech – interakce s podporou zaměstnanosti, vzděláváním dospělých, adaptabilitou pracovní síly, vzdělávací a osvětovou činností v dalších oblastech, s aktivitami dalších organizací (školy jako zázemí pro spolkovou činnost, volný čas apod.), úrovní občanské vybavenosti v oblasti školství atd.

Tab. 53: Přehled cílů a opatření SCLLD a jejich vzájemná provázanost

SC 1: KONKURENCESCHOPNOST		
Specifický cíl	Opatření	Výčet souvisejících opatření
1.1. Zajistit dostupné předškolní a školní vzdělávání, dostatečnou a kvalitní péči o děti a mládež	1.1.1. Spolupráce mezi školami 1.1.2. Vzdělávání pracovníků ve školství 1.1.3. Zlepšení technického stavu budov a objektů škol 1.1.4. Kvalita výuky 1.1.5. Udržitelné formy výuky 1.1.6. Prorodinná opatření 1.1.7. Dostatečná kapacita MŠ a ZŠ	1.2.2. Zaměstnanci 1.3.4. Vzdělávání pracovníků a poskytovatelů služeb v turistickém ruchu 1.5.1. Adaptabilita pracovní síly 1.5.2. Posílení jazykové gramotnosti 1.5.3. Využívání moderních informačních technologií ve vzdělávání 1.5.4. Spolupráce zaměstnavatelů s obcemi a školami 1.2.3. Podpora spolupráce na všech úrovních 2.2.1. Projekty 2.2.3. Servis 2.4.1. Strategické plánování 3.2.3. Aktivity spolků vedoucí ke zlepšení využití volného času dětí a mládeže 4.2.1. Obecní budovy a plochy 4.2.3. Zázemí pro osoby ohrožené sociálním vyloučením 4.3.1. Zázemí a vybavení v oblasti sportu, kultury, společenských a volnočasových aktivit obyvatel 4.3.3. Podpora činnosti organizací v oblasti volnočasových aktivit dětí a mládeže 4.6.8. Vzdělávací a osvětová činnost v oblasti ochrany přírody a krajiny 4.7.4. Vzdělávací a osvětová činnost v oblasti ochrany životního prostředí
1.2. Posílit význam tradičních řemesel a místních zdrojů	1.2.1. Rozvoj malého a středního podnikání, tradičních řemesel a základních služeb 1.2.2. Zaměstnanci 1.2.3. Brownfields	1.3.1. Ubytovací a stravovací kapacity 1.3.2. Služby v turistickém ruchu 1.3.4. Vzdělávání pracovníků a poskytovatelů služeb v turistickém ruchu 1.4.1. Šetrné technologie v zemědělství 1.4.2. Diverzifikace zemědělských činností 1.4.3. Modernizace zemědělských podniků a technologií 1.4.4. Alternativní využití nebo likvidace nevyužívaných zemědělských areálů 1.5.1. Adaptabilita pracovní síly 1.5.2. Posílení jazykové gramotnosti 1.5.4. Spolupráce zaměstnavatelů s obcemi a školami 2.2.1. Projekty 2.3.1. Udržitelný rozvoj turistického ruchu 2.3.2. Místní produkce 4.1.3. Dopravní obslužnost 4.2.2. Revitalizace nevyužívaných budov a ploch a jejich využití pro rozvoj obcí 4.4.4. Kvalitní a dostupné služby na venkově
1.3. Podporovat turistický ruch	1.3.1. Ubytovací a stravovací kapacity 1.3.2. Služby v turistickém ruchu 1.3.3. Posílení významu území MAS BLN jako turistické destinace 1.3.4. Vzdělávání pracovníků a poskytovatelů služeb v turistickém ruchu	1.2.1. Rozvoj malého a středního podnikání, tradičních řemesel a základních služeb 1.5.2. Posílení jazykové gramotnosti 2.1.3. Podporovat spolupráci na všech úrovních 2.2.1. Projekty 2.3.1. Udržitelný rozvoj turistického ruchu 2.3.3. Informační a návštěvnická centra 3.1.1. Zachování významných kulturních a přírodních hodnot regionu 3.1.2. Využití kulturního a přírodního dědictví pro rozvoj turistického ruchu 3.1.3. Propagace kulturního a přírodního dědictví 3.2.1. Zachování tradic v obcích 4.1.3. Dopravní obslužnost 4.1.4. Bezpečnost silničního provozu 4.1.5. Dopravní infrastruktura 4.1.6. Veřejná prostranství 4.1.9. Šetrné formy dopravy 4.3.1. Zázemí a vybavení v oblasti sportu, kultury, společenských a volnočasových aktivit obyvatel 4.3.2. Aktivní trávení volného času 4.4.4. Kvalitní a dostupné služby na venkově 4.5.1. Naučné stezky 4.5.2. Šetrné formy dopravy 4.5.3. Turistická infrastruktura 4.5.4. Informovanost návštěvníků o turistické nabídce a aktivitách 4.6.5. Zpřístupnění krajiny lidem
1.4. Podporovat rozvoj zemědělství a hospodaření v lesích	1.4.1. Šetrné technologie v zemědělství 1.4.2. Diverzifikace zemědělských činností 1.4.3. Modernizace zemědělských podniků a technologií 1.4.4. Alternativní využití nebo likvidace nevyužívaných zemědělských areálů	4.6.1. Plánování využití a ochrany krajiny 4.6.2. Ochrana půdy před negativními vlivy 4.6.3. Přirozené funkce krajiny 4.6.4. Návrat přirozených a přírodě blízkých prvků

	<p>1.4.5. Podpora přírodně blízkého hospodaření v lesích</p> <p>1.4.6. Lesnická infrastruktura</p> <p>1.4.7. Komplexní pozemkové úpravy</p>	
1.5. Rozvíjet lidský potenciál	<p>1.5.1. Adaptabilita pracovní síly</p> <p>1.5.2. Posílení jazykové gramotnosti</p> <p>1.5.3. Využívání moderních informačních technologií ve vzdělávání</p> <p>1.5.4. Spolupráce zaměstnavatelů s obcemi a školami</p>	<p>1.1.2. Vzdělávání pracovníků ve školství</p> <p>1.2.2. Zaměstnanci</p> <p>1.3.4. Vzdělávání pracovníků a poskytovatelů služeb v turistickém ruchu</p> <p>1.5.2. Posílení jazykové gramotnosti</p> <p>2.1.3. Podporovat spolupráci na všech úrovních</p> <p>2.2.1. Rozvíjet lidský potenciál</p> <p>4.4.2. Sociální služby</p> <p>4.4.5. Efektivní a moderní veřejná správa</p> <p>4.6.8. Vzdělávací a osvětová činnost v oblasti ochrany přírody a krajiny</p> <p>4.7.4. Vzdělávací a osvětová činnost v oblasti ochrany životního prostředí</p>

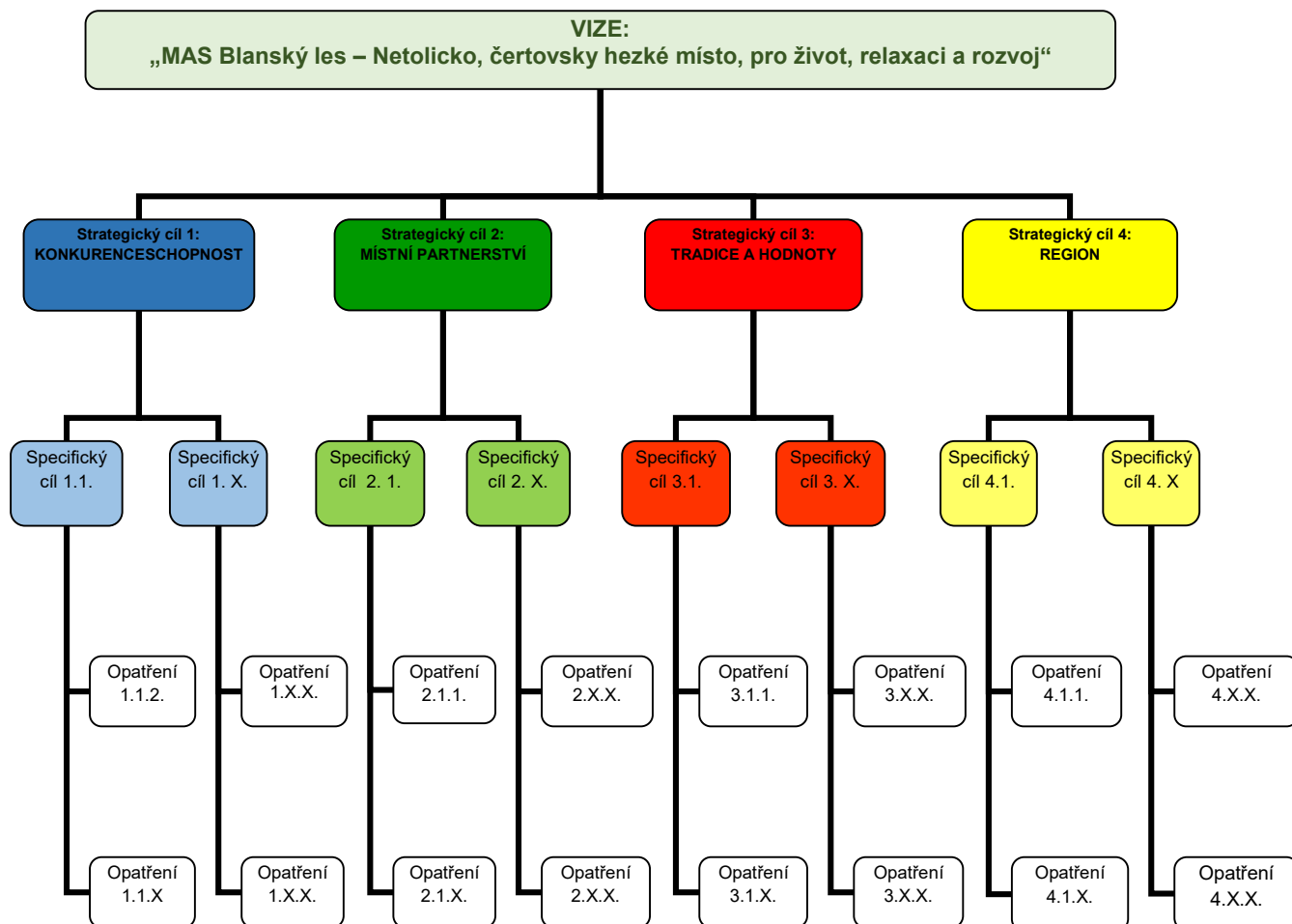
SC 2: MÍSTNÍ PARTNERSTVÍ		
Specifický cíl	Opatření	Výčet souvisejících opatření
2.1. Rozvíjet spolupráci a partnerství	<p>2.1.1. Komunitní plánování</p> <p>2.1.2. Leader a MA21</p> <p>2.1.3. Podporovat spolupráci na všech úrovních</p>	<p>1.1.1. Spolupráce mezi školami</p> <p>1.5.4. Spolupráce zaměstnavatelů s obcemi a školami</p> <p>2.2.4. Strategické plánování MAS</p> <p>2.4.1. Strategické plánování</p>
2.2. Podporovat činnosti a aktivity MAS BLN	<p>2.2.1. Projekty</p> <p>2.2.2. Lidé v MAS</p> <p>2.2.3. Servis</p> <p>2.2.4. Strategické plánování MAS</p> <p>2.2.5. Leader</p> <p>2.2.6. Dostupnost služeb MAS BLN</p> <p>2.2.7. Propagace organizace</p>	<p>Tento SPC již ze své podstaty vytváří synergické efekty se všemi uvedenými SPC a jejich opatřeními. Podstatou je fungování MAS BLN metodou Leader, tedy ve vzájemné shodě aktivit obcí, podnikatelských subjektů, spolků, a s aktivním zapojením veřejnosti podporovat rozvoj všech uvedených oblastí.</p>
2.3. Propagovat zajímavosti a místní zdroj regionu	<p>2.3.1. Udržitelný rozvoj turistického ruchu</p> <p>2.3.2. Místní produkce</p> <p>2.3.3. Informační a návštěvnická centra</p>	<p>1.2.1. Rozvoj malého a středního podnikání, tradičních řemesel a základních služeb</p> <p>1.3.3. Posílení významu území MAS BLN jako turistické destinace</p> <p>2.1.3. Podporovat spolupráci na všech úrovních</p> <p>2.4.1. Strategické plánování</p> <p>3.1.1. Zachování významných kulturních a přírodních hodnot regionu</p> <p>3.1.2. Využití kulturního a přírodního dědictví pro rozvoj turistického ruchu</p> <p>3.1.3. Propagace kulturního a přírodního dědictví</p> <p>3.2.1. Zachování tradic v obcích</p> <p>3.2.2. Spolková činnost</p> <p>4.1.2. Dopravní infrastruktura</p> <p>4.1.3. Dopravní obslužnost</p> <p>4.1.7. Podpora moderních informačních a komunikačních technologií</p> <p>4.1.5. Naučné stezky</p> <p>4.5.2. Šetrné formy dopravy</p> <p>4.5.3. Turistická infrastruktura</p> <p>4.5.4. Informovanost návštěvníků o turistické nabídce a aktivitách</p> <p>4.6.5. Zpřístupnění krajiny lidem</p>
2.4. Zajistit strategickou a koncepční připravenost regionu	<p>2.4.1. Strategické plánování</p> <p>2.4.2. ÚPD obcí</p>	<p>1.5.4. Spolupráce zaměstnavatelů s obcemi a školami</p> <p>2.1.1. Komunitní plánování</p> <p>2.1.2. Leader a Místní agenda 21</p> <p>2.2.4. Strategické plánování MAS</p> <p>2.3.1. Udržitelný rozvoj turistického ruchu</p> <p>4.6.1. Plánování využití a ochrany krajiny</p>

SC 3: TRADICE A HODNOTY		
Specifický cíl	Opatření	Výčet souvisejících opatření
3.1. Zachovat kulturní a přírodní dědictví a bohatství	3.1.1. Zachování významných kulturních a přírodních hodnot regionu 3.1.2. Využití kulturního a přírodního dědictví 3.1.3. Propagace kulturního a přírodního dědictví	1.3.2. Služby v turistickém ruchu 1.3.3. Posílení významu území MAS BLN jako turistické destinace 2.3.3. Informační a návštěvní centra 4.5.1. Naučné stezky 4.5.2. Šetrné formy dopravy 4.5.4. Informovanost návštěvníků o turistické nabídce a aktivitách 4.6.5. Zpřístupnění krajiny lidem 4.6.6. Ochrana a péče o přírodně cenné lokality
3.2. Podpořit sounáležitost, angažovanost obyvatel	3.2.1. Zachování tradic v obcích 3.2.2. Spolková činnost 3.2.3. Aktivity spolků vedoucí ke zlepšení využití volného času dětí a mládeže	1.1.6. Prorodinná opatření 2.1.1. Komunitní plánování 2.1.3. Podporovat spolupráci na všech úrovních 4.3.1. Zázemí a vybavení v oblasti sportu, kultury, společenských a volnočasových aktivit obyvatel 4.3.2. Aktivní trávení volného času 4.3.3. Podpora činnosti organizací v oblasti volnočasových aktivit dětí a mládeže 4.4.2. Sociální služby

SC 4: REGION		
Specifický cíl	Opatření	Výčet souvisejících opatření
4.1. Zajistit odpovídající kvalitu infrastruktury v obcích	4.1.1. Vodohospodářská infrastruktura 4.1.2. Dopravní infrastruktura 4.1.3. Dopravní obslužnost 4.1.4. Bezpečnost silničního provozu 4.1.5. Doprovodná dopravní 4.1.6. Veřejná prostranství 4.1.7. Podpora moderních informačních a komunikačních technologií 4.1.8. Rozvoj bydlení	1.2.1. Rozvoj malého a středního podnikání, tradičních řemesel a základních služeb 1.2.3. Brownfields 1.3.1. Ubytovací a stravovací kapacity 1.4.4. Alternativní využití nebo likvidace nevyužívaných zemědělských areálů 1.4.6. Lesnická infrastruktura 1.4.7. Komplexní pozemkové úpravy 2.2.1. Projekty 2.4.1. Strategické plánování 2.4.2. ÚPD obcí 4.2.1. Obecní budovy a plochy 4.2.2. Revitalizace nevyužívaných budov a ploch a jejich využití pro rozvoj obcí 4.2.3. Zázemí pro osoby ohrožené sociálním vyloučením 4.2.4. Snižování energetické náročnosti budov 4.3.1. Zázemí a vybavení v oblasti sportu, kultury, společenských a volnočasových aktivit obyvatel 4.5.2. Šetrné formy dopravy 4.7.1. Zlepšení životního prostředí v obcích 4.7.2. Úspora energie 4.7.3. Separace, využití a minimalizace vzniku odpadů
4.2. Zlepšit stav a využití občanské vybavenosti	4.2.1. Obecní budovy a plochy 4.2.2. Revitalizace nevyužívaných budov a ploch a jejich využití pro rozvoj obcí 4.2.3. Zázemí pro osoby ohrožené sociálním vyloučením 4.2.4. Vznik komunitních center a multifunkčních budov a prostor 4.2.5. Snižování energetické náročnosti budov	1.1.3. Zlepšení technického stavu budov a objektů škol 1.1.4. Kvalita výuky 1.1.7. Dostatečná kapacita MŠ a ZŠ 1.2.3. Brownfields 1.3.1. Ubytovací a stravovací kapacity 1.4.4. Alternativní využití nebo likvidace nevyužívaných zemědělských areálů 2.2.1. Projekty 2.4.1. Strategické plánování 2.4.2. ÚPD obcí 4.1.6. Veřejná prostranství 4.1.8. Rozvoj bydlení 4.3.1. Zázemí a vybavení v oblasti sportu, kultury, společenských a volnočasových aktivit obyvatel 4.4.1. Kvalitní zdravotní péče 4.4.2. 4.4.3. Efektivnost a akceschopnost IZS 4.4.4. Kvalitní a dostupné služby na venkově 4.7.2. Úspora energie 4.7.3. Separace, využití a minimalizace vzniku odpadů
4.3. Zlepšit podmínky pro trávení volného času	4.3.1. Zázemí a vybavení v oblasti sportu, kultury, společenských a volnočasových aktivit obyvatel 4.3.2. Aktivní trávení volného času	1.1.6. Prorodinná opatření 3.2.2. Spolková činnost 3.2.3. Aktivity spolků vedoucí ke zlepšení využití volného času dětí a mládeže

	4.3.3. Podpora činnosti organizací v oblasti volnočasových aktivit dětí a mládeže	4.2.1. Obecní budovy a plochy 4.2.2. Revitalizace nevyužívaných budov a ploch a jejich využití pro rozvoj obcí 4.2.3. Zázemí pro osoby ohrožené sociálním vyloučením 4.4.2. Sociální služby
4.4. Zajistit a zlepšit kvalitu veřejných služeb	4.4.1. Kvalitní zdravotní péče 4.4.2. Sociální služby 4.4.3. Efektivnost a akceschopnost IZS 4.4.4. Kvalitní a dostupné služby na venkově 4.4.5. Efektivní a moderní veřejná správa	1.1.6. Prorodinná opatření 1.2.1. Rozvoj malého a středního podnikání, tradičních řemesel a základních služeb 1.3.2. Služby v turistickém ruchu 1.5.1. Adaptabilita pracovní síly 2.1.3. Podporovat spolupráci na všech úrovních 2.2.6. Dostupnost služeb MAS BLN 4.1.1. Vodohospodářská infrastruktura 4.1.2. Dopravní obslužnost 4.1.3. Dopravní infrastruktura 4.1.7. Podpora moderních informačních a komunikačních technologií 4.2.3. Zázemí pro osoby ohrožené sociálním vyloučením
4.5. Podporovat rozvoj šetrné a aktivní turistiky	4.5.1. Naučné stezky 4.5.2. Šetrné formy dopravy 4.5.3. Turistická infrastruktura 4.5.4. Informovanost návštěvníků o turistické nabídce a aktivitách	1.3.2. Služby v turistickém ruchu 1.3.3. Posílení významu území MAS BLN jako turistické destinace 1.4.6. Lesnická infrastruktura 2.2.1. Projekty 2.3.1. Udržitelný rozvoj turistického ruchu 2.3.3. Informační a návštěvní centra 3.1.3. Propagace kulturního a přírodního dědictví 4.1.2. Dopravní infrastruktura 4.1.4. Bezpečnost silničního provozu 4.6.5. Zpřístupnění krajiny lidem
4.6. Posílit úlohu přírody a krajiny	4.6.1. Plánování využití ochrany krajiny 4.6.2. Ochrana půdy před negativními vlivy 4.6.3. Přirozené funkce krajiny 4.6.4. Návrat přirozených a přírodě blízkých prvků 4.6.5. Zpřístupnění krajiny lidem 4.6.6. Ochrana péče o přírodně cenné lokality 4.6.7. Ochrana biologické rozmanitosti rostlin a živočichů 4.6.8. Vzdělávací a osvětová činnosti v oblasti ochrany přírody a krajiny	1.4.1. Šetrné technologie v zemědělství 1.4.5. Podpora přírodě blízkého hospodaření v lesích 1.4.6. Lesnická infrastruktura 1.4.7. Komplexní pozemkové úpravy 3.1.1. Zachování významných kulturních a přírodních hodnot regionu 3.1.2. Využití kulturního a přírodního dědictví pro rozvoj turistického ruchu 3.1.3. Propagace kulturního a přírodního dědictví 4.1.1. Vodohospodářská infrastruktura 4.1.8. Rozvoj bydlení 4.7.1. Zlepšení životního prostředí v obcích 4.7.4. Vzdělávací a osvětová činnost v oblasti ochrany životního prostředí
4.7. Zajistit dostatečnou ochranu životního prostředí	4.7.1. Zlepšení životního prostředí v obcích 4.7.2. Úspora energie 4.7.3. Separace, využití a minimalizace vzniku odpadů 4.7.4. Vzdělávací a osvětová činnost v oblasti ochrany ŽP	1.2.1. Rozvoj malého a středního podnikání, tradičních řemesel a základních služeb 1.4.3. Modernizace zemědělských podniků a technologií 2.4.1. Strategické plánování 3.1.1. Zachování významných kulturních a přírodních hodnot regionu 4.1.6. Veřejná prostranství 4.2.4. Snižování energetické náročnosti budov 4.6.6. Ochrana a péče o přírodně cenné lokality

Následující graf zobrazuje princip hierarchie cílů SCLLD MAS BLN. Vzhledem k rozsáhlosti řešených oblastí je konkrétní náplň uvedena v [nepovinné příloze č. 26](#).





4.3. ZHODNOCENÍ NAPLŇOVÁNÍ PRIORIT STÁVAJÍCÍCH KONCEPČNÍCH DOKUMENTŮ MAS BLN

SCLLD MAS BLN zpracovaná na období 2014 - 2023 navazuje především na ISÚ 2007 - 2013 a na SPL. Z těchto předchozích koncepčních materiálů vyplývá, že cíle a priority v nich stanovené reflektovaly potřeby území MAS BLN a byly ve velké míře naplňovány v předchozím programovém období. Dále také výstupy z připravované SCLLD ukázaly, že většině takto stanovených témat je třeba se i nadále věnovat.

Vyplynuly také další skutečnosti, na které se SCLLD na období 2014 - 2023 ve větší míře zaměřuje - na rozvoj lidských zdrojů, ochranu přírody a krajiny, spolupráci a partnerství.

V **nepovinné příloze č. 2** je pak znázorněna návaznost SCLLD 2014 - 2023 na ISÚ 2007 - 2013.

4.4. VAZBA SCLLD MAS BLN NA JINÉ STRATEGICKÉ DOKUMENTY

Konkrétní vazby SCLLD MAS BLN na strategie vyššího řádu jsou uvedeny v **nepovinné příloze č. 5**.

Do SCLLD MAS BLN jsou cíle a principy těchto strategií zahrnuty v takové míře, aby nedošlo k rozporům mezi nimi, ale zároveň naplňovaly potřeby specifického území MAS BLN.

Nejpodstatnější jsou vazby s:

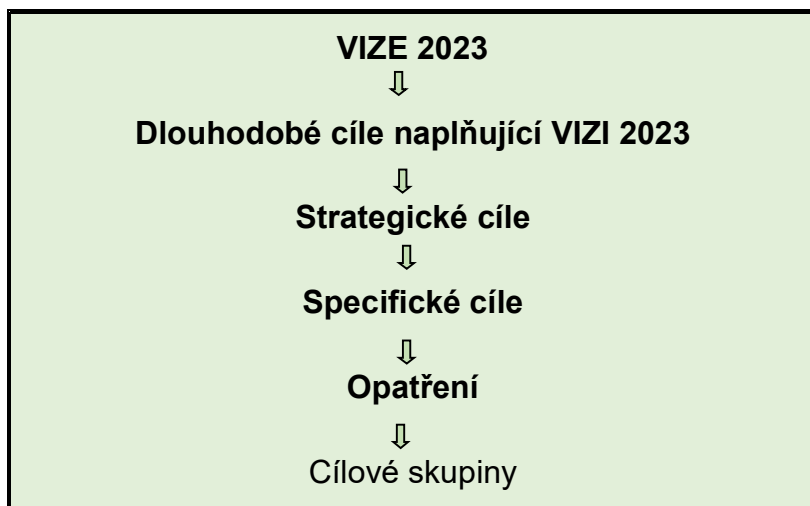
- Programy obnovy členských obcí a jejich územními plány (SCLLD projednávaly jednotlivé obce)
- Plánem péče území CHKO Blanský les (na přípravě SCLLD se podíleli pracovníci Správy CHKO, v rámci zpracování strategie byl konzultováno hledisko územního dopadu na CHKO)
- Strategiemi všech tří partnerských mikroregionů (SCLLD odsouhlasily mikroregiony na svých jednáních)
- Programem rozvoje Jihočeského kraje na období 2014 - 2020
- Dlouhodobým záměrem vzdělávání a rozvoje vzdělávací soustavy v Jihočeském kraji 2012 - 2016
- Plánem sociálních a souvisejících služeb na území ORP Český Krumlov na období 2015 – 2017, Rozvojovým plánem sociálních služeb České Budějovice 2013 – 2018 a Komunitním plánem sociálních služeb ORP Prachatice 2015 – 2022
- Koncepce zaměstnanosti do r. 2020
- Koncepce státní politiky cestovního ruchu v ČR na období 2014 - 2020

- S dalšími v příloze uvedenými koncepčními dokumenty na národní i evropské úrovni

4.5. VIZE, DLOUHODOBÉ CÍLE SCLLD MAS BLN

Při formulování Vize a specifických cílů MAS BLN primárně vycházela:

- z hlavních, v analytické části identifikovaných problémů a potřeb rozvoje území MAS BLN - výstupy ze statistických dat, názorových šetření, výstupů pracovních skupin, na základě znalosti území MAS BLN, ze zkušeností s metodou Leader, zpracovaných SWOT analýz, specifických potřeb území MAS BLN
- ze zhodnocení dosavadního vývoje a plnění aktivit MAS BLN (návaznost SCLLD na dosavadní aktivity a existující rozvojové dokumenty MAS BLN)
- ze vztahů SCLLD a stávajících rozvojových dokumentů MAS
- z časového období, na které je strategie MAS BLN koncipována (2014 - 2023)
- monitorovací indikátory budou stanoveny dle Národního číselníku indikátorů 2014+
- Strategické cíle jsou seřazeny abecedně a číslování (vč. číslování specifických cílů a opatření) neodráží jejich potřebnost
- konkrétní postupy při implementaci Strategických cílů (která opatření budou realizována prostřednictvím operačních programů) budou specifikovány v následných Programových rámcích





VIZE 2023 (jak chceme, aby náš region vypadal v r. 2023)

**„MAS Blanský les – Netolicko, čertovsky hezké místo:
pro život, relaxaci a rozvoj“**



Jakým přístupem v území MAS BLN dosáhneme naplnění VIZE 2023:

Život: podpora sociálních jistot, vytvoření podmínek pro bydlení, kvalitní nabídky volnočasových aktivit, dostatečné a fungující infrastruktury, fungující spolková činnost v obcích

Relaxace: podpora kvalitního zázemí pro turistický ruch (ubytování, služby, informovanost), propagace turistických cílů a atraktivit, aktivní trávení volného času obyvatel regionu

Rozvoj: podpora využívání místních zdrojů, podnikatelských aktivit, tradičních řemesel, propagace regionu, vzdělanosti, vzniku pracovních příležitostí

Dlouhodobé cíle naplňující VIZI 2023

MAS BLN = osobitá krajina se zachovalými historickými, přírodními a kulturními hodnotami a tradicemi (Strategický cíl 3)

MAS BLN = dostupný, klidný, zajištěný a bezpečný region (Strategický cíl 1, 4)

MAS BLN = region s potenciálem k růstu tradičních hospodářských odvětvích, s produktivní a konkurenceschopnou místní ekonomikou (Strategický cíl 1)

MAS BLN = region s hrdými, spokojenými, aktivními, participujícími občany (Strategický cíl 1, 2, 3, 4)

Následné naplňování výše uvedené VIZE a strategických cílů tak povede k dosažení vyváženého rozvoje území MAS BLN prostřednictvím podpory ekonomických aktivit, poskytování služeb, vzdělávání a zaměstnanosti, vzájemné spolupráce a občanských aktivit, vzniku kvalitní infrastruktury a občanské vybavenosti v obcích, zachování kulturního dědictví a propagace území MAS BLN.

4.6. HORIZONTÁLNÍ TÉMATA

Horizontální téma	Rovnost mužů a žen	Podpora rovných příležitostí a nediskriminace	Udržitelný rozvoj
Specifický cíl SCLLD			
Strategický cíl 1: KONKURENCESCHOPNOST			
SC 1.1. Zajistit dostupné předškolní a školní vzdělávání, dostatečnou a kvalitní péči o děti a mládež	+	+	+
SC 1.2. Posílit význam tradičních řemesel a místních zdrojů	+	+	+
SC 1.3. Podporovat turistický ruch	0	0	+
SC 1.4. Podporovat rozvoj zemědělství a hospodaření v lesích	0	0	+
SC 1.5. Rozvíjet lidský potenciál	+	+	+
Strategický cíl 2: MÍSTNÍ PARTNERSTVÍ			
SC 2.1. Rozvíjet spolupráci a partnerství	0	+	+
SC 2.2. Podporovat činnosti a aktivity MAS BLN o. p. s.	0	0	+
SC 2.3. Propagovat zajímavosti a místní zdroje regionu	0	0	+
SC 2.4. Zajistit strategickou a koncepční připravenost regionu	0	0	+
Strategický cíl 3: TRADICE A HODNOTY			
SC 3.1. Zachovat kulturní a přírodní dědictví a bohatství	0	0	+
SC 3.2. Podpořit sounáležitost, angažovanost obyvatel	+	+	+
Strategický cíl 4: REGION			
SC 4.1. Zajistit odpovídající kvalitu infrastruktury v obcích	0	0	+
SC 4.2. Zlepšit stav a využití občanské vybavenosti	+	+	+
SC 4.3. Zlepšit podmínky pro trávení volného času	+	+	+
SC 4.4. Posílit úlohu přírody a krajiny	0	0	+
SC 4.5. Podporovat rozvoj šetrné turistiky	0	0	+
SC 4.6. Zajistit a zlepšit kvalitu veřejných služeb	+	+	+
SC 4.7. Zajistit dostatečnou ochranu životního prostředí	0	0	+

Vysvětlivky: Pozitivní vliv +, Negativní vliv –, Neutrální vliv 0

Samotná příprava SCLLD byla založena na rovných příležitostech a nediskriminaci, na rovnosti mužů a žen. Součástí přípravy byly jednání pracovních skupin, členských obcí, dotazníková šetření mezi obyvateli, veřejná projednávání navržených cílů SCLLD. Těchto jednání se účastnili obyvatelé regionu, starostové, experti s jednotlivých oblastí. Přístup k jednáním a vyjádření názoru nebyl omezen. Součástí realizace SCLLD jsou rovněž navržená opatření, která přispívají k rozvoji rovných příležitostí a nediskriminaci, k rovnosti mužů a žen (např. v PR oblasti sociálních služeb, prarodinných opatření, školství).

Udržitelný rozvoj v kontextu SCLLD znamená zajištění kvality života a rovněž udržitelnou prosperitu, zdravý životní styl obyvatel, jejich odpovědnost vůči budoucím generacím a možnost podílet se na rozhodování, stav životního prostředí v území MAS BLN. MAS BLN je od r. 2013 zapojena do Národní sítě zdravých měst ČR, čímž poukazuje na to, že je pro ni rozhodující ve svých aktivitách zohledňovat a podporovat výše uvedené směry (naplňovat cíle MA21). Součástí realizace SCLLD jsou rovněž navržená opatření, která přispívají k udržitelnému rozvoji (např. v PR oblasti kulturního dědictví, sociálních služeb, prarodinných opatření, školství, podpory podnikání).



4.7. STRATEGICKÉ CÍLE, SPECIFICKÉ CÍLE, OPATŘENÍ

4.7.1. Strategický cíl 1 **KONKURENCESCHOPNOST**

Zdůvodnění:

Region MAS BLN, to jsou především lidé, kteří zde žijí a jejich ekonomická aktivita, která zajišťuje regionu rozvojový potenciál v hospodářském sektoru, zvyšuje přidanou hodnotu, konkurenceschopnost a absorpční kapacitu regionu a činí region atraktivní. Strategický cíle je tak zaměřen na rozvoj a podporu místních zdrojů - lidského potenciálu, na zlepšení kvality vzdělávání na všech stupních a ve všech formách, na adaptabilitu pracovní síly, udržení zaměstnanosti v regionu, na rozvoj tradičních odvětví hospodářství – malé a střední podniky a tradiční řemesla - zemědělství, turistický ruch, zpracovatelský průmysl, služby a na motivaci lidí a organizací k podnikání a vzdělávání.

Specifický cíl 1.1. Zajistit dostupné předškolní a školní vzdělávání, dostatečnou a kvalitní péči o děti a mládež

Opatření 1.1.1. Spolupráce mezi školami

Příklady aktivit naplňujících opatření: podpora přenosu zkušeností a spolupráce mezi školami, společné řešení problémů a potřeb, společné projekty na daná témata, přeshraniční spolupráce, společné žákovské projekty, aktivity vedoucí k úspoře nákladů na vzdělávání a provoz škol

Opatření 1.1.2. Vzdělávání pracovníků ve školství

Příklady aktivit naplňujících opatření: další vzdělávání pedagogických pracovníků, profesní a kariéerní růst zaměstnanců škol, zlepšení manažerských a rozhodovacích schopností vedoucích pracovníků škol, výuka nových učebních postupů a přístupů apod.

Opatření 1.1.3. Zlepšení technického stavu budov a objektů škol

Příklady aktivit naplňujících opatření: nová výstavba a rekonstrukce stávajících budov, objektů a ploch ve školách s cílem zvýšit životnost, zajistit bezpečnost, hygienické požadavky na provoz škol, snížení energetické náročnosti budov škol. Dále nová výstavba a rekonstrukce učeben, sportovišť, dětských hřišť, specializovaných výukových prostor apod.

Opatření 1.1.4. Kvalita výuky

Příklady aktivit naplňujících opatření: vytvářet podmínky pro zkvalitnění výuky a pohybových aktivit dětí – pořízení materiálně - technického vybavení – tělocvičny, venkovní sportoviště, školní zahrady, vybavení odborných učeben

Opatření 1.1.5. Udržitelné formy výuky

Příklady aktivit naplňujících opatření: na všech stupních vzdělávání podporovat komunitní vzdělávání, inkluzivní vzdělávání a individuální přístup, environmentální programy, zájem dětí o studium nedostatkových oborů s ohledem na potřeby jednotlivých škol



Opatření 1.1.6. Prorodinná opatření

Příklady aktivit naplňujících opatření: podporovat péči o děti za účelem slučitelnosti soukromého a pracovního života - mimoškolní aktivity, neformální vzdělávání, hlídání dětí

Opatření 1.1.7. Dostatečná kapacita MŠ a ZŠ

Příklady aktivit naplňujících opatření: zajistit odpovídající dostupnost, spádovost a kapacitu základních a mateřských škol (přístavby, výstavby, zajištění kmenových učeben apod.)

Cílové skupiny/uživatelé SC 1.1.

RODINA, ZNEVÝHODNĚNÍ, OBYVATELÉ, OBCE, ŠKOLY A ŠKOLSKÁ ZAŘÍZENÍ, NEZISKOVÉ ORGANIZACE

Specifický cíl 1.2. Posílit význam tradičních řemesel a místních zdrojů

Opatření 1.2.1. Rozvoj malého a středního podnikání, tradičních řemesel a základních služeb

Příklady aktivit naplňujících opatření: podporovat zakládání a rozvoj podniků, vytvářet odpovídající podmínky v oblasti infrastruktury, vybavení, zavádění inovací a nových technologií ve výrobě, službách, zajištění služeb pro podnikatele. Podporovat rozvoj pro společnost udržitelných forem podnikání, zajištění zaměstnanosti v regionu (sociální podnikání)

Opatření 1.2.2. Zaměstnanci

Příklady aktivit naplňujících opatření: podporovat vzdělávání zaměstnanců, rozvoj lidských zdrojů v podnicích, začleňování znevýhodněných skupin obyvatel do pracovního procesu. Podporovat vznik a udržení pracovních příležitostí

Opatření 1.2.3. Brownfields

Příklady aktivit naplňujících opatření: upřednostňovat využití brownfields v obcích k podnikatelské činnosti (rekonstrukce budov a objektů, starých hal, zemědělských družstev apod.)

Cílové skupiny/uživatelé SC 1.2.

ZNEVÝHODNĚNÍ, OBYVATELÉ, OBCE, FIRMY A ZAMĚSTNANCI, MAJITELÉ

Specifický cíl 1.3. Podporovat turistický ruch

Opatření 1.3.1. Ubytovací a stravovací kapacity

Příklady aktivit naplňujících opatření: výstavba nových a rekonstrukce stávajících ubytovacích a stravovacích zařízení (zvýšení kapacity, kvality, dostupnost, celoročního provozu, nabídka pro širokou veřejnost – rodiny s dětmi, přístup pro méně pohyblivé občany apod.)



Opatření 1.3.2. Služby v turistickém ruchu

Příklady aktivit naplňujících opatření: posílit nabídku doprovodných služeb (podpora vzniku půjčoven, úschoven, opraven apod.)

Opatření 1.3.3. Posílení významu území MAS BLN jako turistické destinace

Příklady aktivit naplňujících opatření: vznik nových turistických produktů, marketing turistických produktů – balíčky, slevy, vandrovní knížky - a jejich poskytovatelů, aktivity vedoucí k prodloužení turistické sezony, směřující do méně atraktivních lokalit a termínů (území bez výraznějšího přírodního a kulturního dědictví, menší obce, období jaro, podzim, mírná zima)

Opatření 1.3.4. Vzdělávání pracovníků a poskytovatelů služeb v turistickém ruchu

Příklady aktivit naplňujících opatření: zajištění znalosti jazyků, odborných služeb

Cílové skupiny/uživatelé SC 1.3.	OBYVATELÉ, OBCE, FIRMY A ZAMĚSTNANCI, NEZISKOVÉ ORGANIZACE, NÁVŠTĚVNÍCI, MAJITELÉ
---	---

Specifický cíl 1.4. Podporovat rozvoj zemědělství a hospodaření v lesích

Opatření 1.4.1. Šetrné technologie v zemědělství

Příklady aktivit naplňujících opatření: podporovat zavádění technologií šetrných k životnímu prostředí, zpracování vlastní produkce, šetrné hospodaření zemědělských podniků

Opatření 1.4.2. Diverzifikace zemědělských činností

Příklady aktivit naplňujících opatření: zaměření podnikatelů v zemědělství i do jiných odvětví (zpracování produktů, agroturistika, služby apod.)

Opatření 1.4.3. Modernizace zemědělských podniků a technologií

Příklady aktivit naplňujících opatření: aktivity vedoucí k větší efektivnosti výroby v rostlinné a živočišné výrobě, pracovních podmínkách

Opatření 1.4.4. Alternativní využití nebo likvidace nevyužívaných zemědělských areálů

Příklady aktivit naplňujících opatření: rekonstrukce nevyužitých areálů pro potřeby další zemědělské činnosti, podnikání

Opatření 1.4.5. Podpora přírodě blízkého hospodaření v lesích

Příklady aktivit naplňujících opatření: návrat původních rostlin, používání moderních a šetrných technologií a inovací při hospodaření v lesích



Opatření 1.4.6. Lesnická infrastruktura

Příklady aktivit naplňujících opatření: údržba a obnova lesních, polních, zaniklých komunikací, pěšin

Opatření 1.4.7. Komplexní pozemkové úpravy

Příklady aktivit naplňujících opatření: podpora prostorového a funkčního uspořádání pozemků tak, aby byly vytvořeny vhodné podmínky pro racionální hospodaření vlastníků půdy, podpora zajištění lepších podmínek pro ochranu životního prostředí, ochranu a zúrodnění zemědělského půdního fondu, vodní hospodářství nebo pro zlepšení ekologické stability krajiny.

Cílové skupiny/uživatelé SC 1.4.

OBYVATELÉ, OBCE, FIRMY A ZAMĚSTNANCI,
NÁVŠTĚVNÍCI, MAJITELÉ

Specifický cíl 1.5. Rozvíjet lidský potenciál

Opatření 1.5.1. Adaptabilita pracovní síly

Příklady aktivit naplňujících opatření: profesní vzdělávání, rozvoj základních kompetencí, rekvalifikační kurzy, celoživotní vzdělávání, poradenství začínajícím podnikatelům, vytvoření podmínek konkurenceschopnosti na trhu práce, zapojování znevýhodněných skupin obyvatel na trh práce apod.

Opatření 1.5.2. Posílení jazykové gramotnosti

Příklady aktivit naplňujících opatření: jazyková výuka např. v oblasti turistického ruchu, služeb, podpora jazykové výuky na školách

Opatření 1.5.3. Využívání moderních informačních technologií ve vzdělávání

Příklady aktivit naplňujících opatření: webináře, interaktivní výuka

Opatření 1.5.4. Spolupráce zaměstnavatelů s obcemi a školami

Příklady aktivit naplňujících opatření: např. burzy práce, pobídky od obcí, vzájemná výpomoc při řešení specifických problémů v oblasti zaměstnanosti

Cílové skupiny/uživatelé SC 1.5.

OBYVATELÉ, OBCE, FIRMY A ZAMĚSTNANCI,
NÁVŠTĚVNÍCI, MAJITELÉ



4.7.2. Strategický cíl 2 **MÍSTNÍ PARTNERSTVÍ**

Zdůvodnění:

Participace veřejnosti v různých úrovních a oblastech realizovaných aktivit MAS BLN v posledních cca 7 letech se ukázala jako přínosná. Aktivní přístup veřejnosti se tak stává důležitým hybatelem dění v obcích regionu MAS BLN. Snahou MAS BLN bude i nadále tyto aktivity podporovat. Strategický cíle je tak zaměřen na posílení absorpční kapacity území MAS BLN, na posílení úlohy budování partnerství napříč sektory a napříč územím, na komunitní plánování, přenos dobré praxe, využití aktivní spolupráce místních aktérů, vč. podpory jejich dalšího rozvoje (např. vzdělanost, informovanost), na podporu komunikace, rozvoj informačních sítí a šíření dobrého jména regionu MAS BLN.

Specifický cíl 2.1. Rozvíjet spolupráci a partnerství

Opatření 2.1.1. Komunitní plánování

Příklady aktivit naplňujících opatření: podporovat zapojení komunit v rozhodovacích procesech organizací

Opatření 2.1.2. LEADER a Místní agenda 21

Příklady aktivit naplňujících opatření: aktivně a efektivně prosazovat principy metody LEADER a MA21, posílení participace obyvatel na dění v území MAS BLN

Opatření 2.1.3. Podporovat spolupráci na všech úrovních

Příklady aktivit naplňujících opatření: podpora meziobecní, regionální, přeshraniční, mezisektorové spolupráce, rozvoj spolupráce veřejného a soukromého sektoru

Cílové skupiny/uživatelé SC 2.1.

OBVATELÉ, OBCE, FIRMY A ZAMĚSTNANCI,
NÁVŠTĚVNÍCI, MAJITELÉ

Specifický cíl 2.2. Podporovat činnosti a aktivity MAS Blanský les – Netolicko o.p.s.

Opatření 2.2.1. Projekty

Příklady aktivit naplňujících opatření: prostřednictvím administrace projektů operačních programů, realizace vlastních projektů a projektů spolupráce podpořit absorpční kapacitu a rozvoj území MAS BLN

Opatření 2.2.2. Lidé v MAS

Příklady aktivit naplňujících opatření: prostřednictvím dalšího vzdělávání zaměstnanců a partnerů MAS zajistit kvalifikovaný a profesionální tým jako předpoklad realizace veškerých stávajících i uvažovaných aktivit MAS BLN

Opatření 2.2.3. Servis

Příklady aktivit naplňujících opatření: rozvíjet stávající a zapojit se do nových aktivit tak, aby MAS BLN plnila funkci servisní organizace v území – poradce, konzultant, mediátor (pomoc



při získávání dotací, realizaci projektů atd.), animace, kvalifikovaný management rozvoje venkova

Opatření 2.2.4. Strategické plánování MAS

Příklady aktivit naplňujících opatření: prostřednictvím iniciace a tvorby koncepčních materiálů (a jejich následné implementace) přispět k ucelenému, dlouhodobému a kvalitnímu rozvoji území MAS BLN

Opatření 2.2.5. LEADER

Příklady aktivit naplňujících opatření: pokračovat v naplňování principů metody Leader a principů MA21 do rozvoje území MAS BLN

Opatření 2.2.6. Dostupnost služeb MAS BLN

Příklady aktivit naplňujících opatření: v případě potřeby vytvořit kontaktní místo v další části regionu MAS BLN (přiblížení služeb)

Opatření 2.2.7. Propagace organizace

Příklady aktivit naplňujících opatření: šíření dobrého jména a dobré praxe MAS BLN, jejich využití pro další rozvoj aktivit a aktivní zapojování dalších partnerů

Cílové skupiny/uživatelé SC 2.2.

RODINA, ZNEVÝHODNĚNÍ, OBYVATELÉ, OBCE, ŠKOLY A ŠKOLSKÁ ZAŘÍZENÍ, FIRMY A ZAMĚSTNANCI, NEZISKOVÉ ORGANIZACE, NÁVŠTĚVNÍCI, MAJITELÉ

Specifický cíl 2.3. Propagovat zajímavosti a místní zdroje regionu

Opatření 2.3.1. Udržitelný rozvoj turistického ruchu

Příklady aktivit naplňujících opatření: zejména prostřednictvím realizace managementu destinace na území MAS BLN (koncepční, trvalé, udržitelné kroky vedoucí k rozvoji turistického ruchu MAS BLN)

Opatření 2.3.2. Místní produkce

Příklady aktivit naplňujících opatření: podporovat propagaci a konkurenceschopnost místního hospodářství - např. vznik „místní značky“, katalog řemesel, síťování, webové prezentace, projekty spolupráce, prodej ze dvora a místní produkty, ekoznačky apod.

Opatření 2.3.3. Informační a návštěvnická centra

Příklady aktivit naplňujících opatření: podporovat zlepšení služeb vč. informačních služeb v terénu, moderních aplikací pro návštěvníky apod.

Cílové skupiny/uživatelé SC 2.3.

OBYVATELÉ, OBCE, FIRMY A ZAMĚSTNANCI, NEZISKOVÉ ORGANIZACE, NÁVŠTĚVNÍCI



Specifický cíl 2.4. Zajistit strategickou a koncepční připravenost regionu

Opatření 2.4.1. Strategické plánování

Příklady aktivit naplňujících opatření: podporovat vznik koncepčních materiálů mikroregionů, obcí a organizací působících na území MAS BLN (obecných i tematických)

Opatření 2.4.2. ÚPD obcí

Příklady aktivit naplňujících opatření: podporovat vznik a účelné změny územně plánovacích dokumentací obcí

Cílové skupiny/uživatelé SC 2.4.

OBYVATELÉ, OBCE, ŠKOLY A ŠKOLSKÁ
ZAŘÍZENÍ, FIRMY A ZAMĚSTNANCI, NEZISKOVÉ
ORGANIZACE



4.7.3. Strategický cíl 3 **TRADICE A HODNOTY**

Zdůvodnění:

Území MAS BLN je z hlediska hmotného i duševního přírodního a kulturního dědictví výjimečnou lokalitou. Strategický cíl je tak logicky zacílen na uchování těchto historických hodnot, dále na podporu sounáležitosti obyvatel s územím, ve kterém žijí (podpora činnosti spolků, neziskových organizací působících na území MAS BLN).

Specifický cíl 3.1. Zachovat kulturní a přírodní dědictví a bohatství

Opatření 3.1.1. Zachování významných kulturních a přírodních hodnot regionu

Příklady aktivit naplňujících opatření: obnova a rekonstrukce významných památek a hodnot v obcích (boží muka, kostelíky, křížky) a přírodních památek (památné stromy, významná přírodní území)

Opatření 3.1.2. Využití kulturního a přírodního dědictví pro rozvoj turistického ruchu

Příklady aktivit naplňujících opatření: zpřístupnění památek, otevření nových tras ve stávajících památkách, zatraktivnění památek doprovodným programem, službami

Opatření 3.1.3. Propagace kulturního a přírodního dědictví

Příklady aktivit naplňujících opatření: účast na veletrzích cestovního ruchu, prezentace v národních a přeshraničních tiskovinách, vydávání propagačních materiálů

Cílové skupiny/uživatelé SC 3.1.	OBYVATELÉ, OBCE, NÁVŠTĚVNÍCI
---	------------------------------

Specifický cíl 3.2. Podpořit sounáležitost, angažovanost obyvatel

Opatření 3.2.1. Zachování tradic v obcích

Příklady aktivit naplňujících opatření: podpora pořádání kulturních, společenských, sportovních akcí v obcích (veletrhy, jarmarky, plesy, soutěže), zaměření na setkávání obyvatel, podpora tradice zachovávajících akcí (masopusty, stavění májí)

Opatření 3.2.2. Spolková činnost

Příklady aktivit naplňujících opatření: podpora aktivit spolků, neziskových organizací – financování činnosti, příspěvky na činnost, obnova majetku a vybavení, zázemí pro spolkovou činnost

Opatření 3.2.3. Aktivity spolků vedoucí ke zlepšení využití volného času dětí a mládeže

Příklady aktivit naplňujících opatření: podpora ZUŠ, DDM, oddílů TJ věnujících se mládeži – podpora činnosti, zázemí a vybavení

Cílové skupiny/uživatelé SC 3.2.	OBYVATELÉ, OBCE, NÁVŠTĚVNÍCI
---	------------------------------

4.7.4. Strategický cíl 4 REGION

Zdůvodnění:

Dalším předpokladem úspěšného rozvoje regionu MAS BLN je efektivní využití zdrojů území a jejich ochrana a péče, zajištění bezpečnosti a dostupnosti regionu, zajištění základních služeb a odpovídajícího zázemí pro obyvatele i návštěvníky. Strategický cíl tak řeší udržení a zlepšení kvality života v regionu MAS BLN (životní prostředí, technická infrastruktura, občanská vybavenost, služby, zmírnění dopadů demografického a společenského vývoje).

Specifický cíl 4.1. Zajistit odpovídající kvalitu infrastruktury v obcích

Opatření 4.1.1. Vodohospodářská infrastruktura

Příklady aktivit naplňujících opatření: podporovat výstavbu, rekonstrukci, zkapacitňování ČOV, kanalizační a vodovodní sítě

Opatření 4.1.2. Dopravní infrastruktura

Příklady aktivit naplňujících opatření: podporovat zlepšení stavebního a dopravně-technického stavu a bezpečnosti místních komunikací a silnic vyšších tříd, vč. chodníků, pruhů pro chodce a cyklisty

Opatření 4.1.3. Dopravní obslužnost

Příklady aktivit naplňujících opatření: podporovat zajištění dopravní dostupnosti obcí

Opatření 4.1.4. Bezpečnost silničního provozu

Příklady aktivit naplňujících opatření: podporovat odstraňování bodových závad, bezpečnost silničního provozu, zklidnění dopravy, budování přechodů pro chodce, světelných a zvukových signalizací, bezbariérových přístupů

Opatření 4.1.5. Dopravní infrastruktura

Příklady aktivit naplňujících opatření: podporovat výstavbu a rekonstrukci zastávek veřejné dopravy, odstavných parkovišť a stání

Opatření 4.1.6. Veřejná prostranství

Příklady aktivit naplňujících opatření: podporovat revitalizaci, obnovu, zlepšení funkcí a vzhledu veřejných prostranství – veřejná zeleň, mobiliář, infrastruktura (veřejné osvětlení, rozhlas, návesní rybníčky,...)

Opatření 4.1.7. Podpora moderních informačních a komunikačních technologií

Příklady aktivit naplňujících opatření: bezdrátové rozhlas, „obecní SMS brány“, internetová připojení

Opatření 4.1.8. Rozvoj bydlení

Příklady aktivit naplňujících opatření: vhodnými prostředky zajistit předpoklady pro bytovou výstavbu v obcích – doprovodná infrastruktura, ZTV atd.



Cílové skupiny/uživatelé SC 4.1.

RODINA, ZNĚVÝHODNĚNÍ, OBYVATELÉ, OBCE, FIRMY A ZAMĚSTNANCI, NEZISKOVÉ ORGANIZACE, NÁVŠTĚVNÍCI, MAJITELÉ

Specifický cíl 4.2. Zlepšit stav a využití občanské vybavenosti

Opatření 4.2.1. Obecní budovy a plochy

Příklady aktivit naplňujících opatření: podporovat zlepšení jejich technického stavu, vzhledu, přístupnosti, bezpečnosti, funkčnosti a kapacity (výstavba a obnova např. obecních úřadů, škol, kulturních a sportovních zařízení, sportovišť, knihoven apod.)

Opatření 4.2.2. Revitalizace nevyužívaných budov a ploch a jejich využití pro rozvoj obcí

Příklady aktivit naplňujících opatření: rekonstrukce stávajících budov v obcích s cílem zajistit dostupnost veřejných i komerčních služeb v obcích v dostatečném množství a kvalitě

Opatření 4.2.3. Zázemí pro osoby ohrožené sociálním vyloučením

Příklady aktivit naplňujících opatření: vznik prostor pro využití pro setkávání a poskytování služeb seniorům, mladým rodinám s dětmi, dětem a mládeži, zdravotně postiženým s cílem jejich začlenění do společnosti, vzájemného porozumění

Opatření 4.2.4. Snižování energetické náročnosti budov

Příklady aktivit naplňujících opatření: výměna zdrojů tepla, výměna oken, zateplení obálek budov

Cílové skupiny/uživatelé SC 4.2.

RODINA, ZNĚVÝHODNĚNÍ, OBYVATELÉ, OBCE, ŠKOLY A ŠKOLSKÁ ZAŘIZENÍ, FIRMY A ZAMĚSTNANCI, NEZISKOVÉ ORGANIZACE, NÁVŠTĚVNÍCI, MAJITELÉ

Specifický cíl 4.3. Zlepšit podmínky pro trávení volného času

Opatření 4.3.1. Zázemí a vybavení v oblasti sportu, kultury, společenských a volnočasových aktivit obyvatel

Příklady aktivit naplňujících opatření: výstavba, obnova objektů a ploch (např. klubovny, knihovny, hřiště, sportoviště, fitparksy)

Opatření 4.3.2. Aktivní trávení volného času

Příklady aktivit naplňujících opatření: podpora vzniku komunitních center, aktivity vedoucí ke snižování sociálně – patologických jevů ve společnosti, k prevenci kriminality, k duševnímu a fyzickému rozvoji obyvatel



Opatření 4.3.3. Podpora činnosti organizací v oblasti volnočasových aktivit dětí a mládeže

Příklady aktivit naplňujících opatření: podpora činnosti např. DDM, mateřských center, nízkoprahových zařízení, rodinných center apod.

Cílové skupiny/uživatelé SC 4.3.

RODINA, ZNĚVÝHODNĚNÍ, OBYVATELÉ, OBCE, ŠKOLY A ŠKOLSKÁ ZAŘIZENÍ, NEZISKOVÉ ORGANIZACE, NÁVŠTĚVNÍCI, MAJITELÉ

Specifický cíl 4.4. Zajistit a zlepšit kvalitu veřejných služeb

Opatření 4.4.1. Kvalitní zdravotní péče

Příklady aktivit naplňujících opatření: zajištění základní zdravotní péče a její dostupnosti, prevence zdravotních rizik moderní společnosti

Opatření 4.4.2. Sociální služby

Příklady aktivit naplňujících opatření: zlepšení postavení seniorů a znevýhodněných skupin obyvatel ve společnosti (společenský život, zajištění kvalitních (nejen sociálních) služeb, vzdělávání, poradenské služby, preventivní programy, terénní a ambulantní sociální služby, uplatnění na trhu práce)

Opatření 4.4.3. Efektivnost a akceschopnost integrovaného záchranného systému

Příklady aktivit naplňujících opatření: zázemí, technika a prostředky pro řešení mimořádných situací, vzdělávání

Opatření 4.4.4. Kvalitní a dostupné služby na venkově

Příklady aktivit naplňujících opatření: fungování obchodů, drobných služeb pro obyvatelstvo

Opatření 4.4.5. Efektivní a moderní veřejná správa

Příklady aktivit naplňujících opatření: vzdělávání představitelů místních samospráv, zavádění moderních znalostních systémů ve veřejné správě, podporovat aktivity obcí vedoucí k úspoře nákladů, energií

Cílové skupiny/uživatelé SC 4.4.

RODINA, ZNĚVÝHODNĚNÍ, OBYVATELÉ, OBCE

Specifický cíl 4.5. Podporovat rozvoj šetrné a aktivní turistiky

Opatření 4.5.1. Naučné stezky

Příklady aktivit naplňujících opatření: vznik, obnova a údržba stezek



Opatření 4.5.2. Šetrné formy dopravy

Příklady aktivit naplňujících opatření: výstavba, obnova a údržba cyklo-, hipo-, pěších stezek, lyžařských stop, podpora integrované a hromadné dopravy k zajištění dostupnosti služeb, pracovních příležitostí a vzdělání (vč. doprovodné infrastruktury – mobiliář, infopanely, ukazatele, osvětlení, terénní úpravy)

Opatření 4.5.3. Turistická infrastruktura

Příklady aktivit naplňujících opatření: kvalitní zázemí a možnosti vyžití (koupaliště, zážitkové atraktivity)

Opatření 4.5.4. Informovanost návštěvníků o turistické nabídce a aktivitách v oblasti šetrné turistiky

Příklady aktivit naplňujících opatření: využití moderních technologií, webové prezentace, tištěné materiály, účast na veletrzích apod.

Cílové skupiny/uživatelé SC 4.5.

OBYVATELÉ, OBCE, FIRMY A ZAMĚSTNANCI,
NÁVŠTĚVNÍCI

Specifický cíl 4.6. Posílit úlohu přírody a krajiny

Opatření 4.6.1. Plánování využití a ochrany krajiny

Příklady aktivit naplňujících opatření: podpora územního plánování, pozemkových úprav, lokalit ÚSES, Natura2000,...)

Opatření 4.6.2. Ochrana půdy před negativními vlivy

Příklady aktivit naplňujících opatření: odpovídajícími opatřeními chránit území před povodněmi, erozemi a dalšími negativními přírodními vlivy

Opatření 4.6.3. Přirozené funkce krajiny

Příklady aktivit naplňujících opatření: posílení stability a estetiky krajiny, podpora projektů vycházejících z plánu společných zařízení vyplývajících z uskutečněných pozemkových úprav, řešící rozšiřování polní cestní sítě, mezí a zeleně a dále realizaci agrotechnických, ekologických a protipovodňových opatření v krajině

Opatření 4.6.4. Návrat přirozených a přírodě blízkých prvků

Příklady aktivit naplňujících opatření: obnova cest, revitalizace vodních toků, obnova alejí kolem cest a solitérních stromů v krajině, podpora ozelenění samostatně stojících hospodářských a výrobních areálů

Opatření 4.6.5. Zpřístupnění krajiny lidem

Příklady aktivit naplňujících opatření: obnova a vznik cesty, pěšiny, stezky, lávky,... v krajině

Opatření 4.6.6. Ochrana a péče o přírodně cenné lokality



Opatření 4.6.7. Ochrana biologické rozmanitosti rostlin a živočichů

Opatření 4.6.8. Vzdělávací a osvětová činnost v oblasti ochrany přírody a krajiny

Cílové skupiny/uživatelé SC 4.6.

OBYVATELÉ, OBCE, ŠKOLY A ŠKOLSKÁ ZAŘÍZENÍ, FIRMY A ZAMĚSTNANCI, NEZISKOVÉ ORGANIZACE, NÁVŠTĚVNÍCI, MAJITELÉ

Specifický cíl 4.7. Zajistit dostatečnou ochranu životního prostředí

Opatření 4.7.1. Zlepšení životního prostředí v obcích

Příklady aktivit naplňujících opatření: obnova a údržba veřejné zeleně, revitalizace zanedbaných ploch v obcích a jejich ozelenění

Opatření 4.7.2. Úspora energie

Příklady aktivit naplňujících opatření: např. zateplování objektů, úsporná energetická opatření – využití obnovitelných zdrojů. Snižování znečištění ovzduší (např. výměny zdrojů tepla, snižování energetické náročnosti budov, využívání ekologických zdrojů vytápění)

Opatření 4.7.3. Separace, využití a minimalizace vzniku odpadů

Příklady aktivit naplňujících opatření: vznik sběrných míst, podpora kompostování, pořizování nádob na separaci odpadů, zamezení vzniku černých skládek a revitalizace stávajících, efektivní nakládání s biologicky rozložitelnými odpady, propagace kompostování

Opatření 4.7.4. Vzdělávací a osvětová činnost v oblasti ochrany životního prostředí

Cílové skupiny/uživatelé SC 4.7.

OBYVATELÉ, OBCE, ŠKOLY A ŠKOLSKÁ ZAŘÍZENÍ, FIRMY A ZAMĚSTNANCI, NEZISKOVÉ ORGANIZACE, NÁVŠTĚVNÍCI, MAJITELÉ



4.7.5. Přehled indikátorů strategických cílů

MAS kromě MI Programových rámců a MI „Zlepšení řídicích a administrativních schopností MAS“ bude sledovat také naplňování strategických/specifických cílů SCLLD prostřednictvím vlastních stanovených MI.

MAS si pro monitorování naplňování cílů SCLLD stanovila následující MI:

Indikátory výstupu:

- Počet podpořených projektů v rámci realizace PR
- Počet zrealizovaných projektů spolupráce
- Počet projektů zaměřených na turistický ruch
- Počet projektu zaměřených na vzdělávání a péči o mládež
- Počet podpořených podnikatelských subjektů
- Počet obnovených budov a ploch zlepšujících kvalitu života na venkově
- Počet projektů zaměřených na tradice a rozvoj komunity
- Počet obnovených objektů a ploch kulturního a přírodního dědictví
- Počet projektu zaměřených na propagaci regionu MAS BLN

Indikátory výsledku:

- Počet nově vytvořených pracovních míst
- Počet aktérů zapojených do projektů spolupráce
- Počet mikroregionů aktivně využívajících služeb MAS
- Počet osob, které budou využívat podpořené služby

SC 1: KONKURENCESCHOPNOST	
Název indikátoru	Typ indikátoru
1.1. Zajistit dostupné předškolní a školní vzdělávání, dostatečnou a kvalitní péči o děti a mládež	
1.2. Posílit význam tradičních řemesel a místních zdrojů	
1.3. Podporovat turistický ruch	
1.4. Podporovat rozvoj zemědělství a hospodaření v lesích	
1.5. Rozvíjet lidský potenciál	
Indikátory výstupu	
Počet podpořených projektů v rámci realizace PR	vlastní
Počet projektů zaměřených na turistický ruch	
Počet projektu zaměřených na vzdělávání a péči o mládež	
Počet podpořených podnikatelských subjektů	
Počet projektů zaměřených na propagaci regionu MAS BLN	
Indikátory výsledku	
Počet nově vytvořených pracovních míst	vlastní
Počet osob, které budou využívat podpořené služby	

SC 2: MÍSTNÍ PARTNERSTVÍ	
Název indikátoru	Typ indikátoru
2.1. Rozvíjet spolupráci a partnerství	
2.2. Podporovat činnosti a aktivity MAS Blanský les – Netolicko o. p. s.	
2.3. Propagovat zajímavosti a místní zdroje regionu	
2.4. Zajistit strategickou a koncepční připravenost regionu	
Indikátory výstupu	
Počet zrealizovaných projektů spolupráce	vlastní
Počet projektů zaměřených na turistický ruch	
Počet projektu zaměřených na propagaci regionu MAS BLN	
Indikátory výsledku	
Počet aktérů zapojených do projektů spolupráce	vlastní
Počet mikroregionů aktivně využívajících služeb MAS	



SC 3: TRADICE A HODNOTY	
Název indikátoru	Typ indikátoru
3.1. Zachovat kulturní a přírodní dědictví a bohatství 3.2. Podpořit sounáležitost, angažovanost obyvatel	
Indikátory výstupu	
Počet podpořených projektů v rámci realizace PR	vlastní
Počet projektu zaměřených na turistický ruch	
Počet projektu zaměřených na vzdělávání a péči o mládež	
Počet projektů zaměřených na tradice a rozvoj komunity	
Počet obnovených objektů a ploch kulturního a přírodního dědictví	
Indikátory výsledku	
Počet aktérů zapojených do projektů spolupráce	vlastní
Počet osob, které budou využívat podpořené služby	

SC 4: REGION	
Název indikátoru	Typ indikátoru
4.1. Zajistit odpovídající kvalitu infrastruktury v obcích 4.2. Zlepšit stav a využití občanské vybavenosti 4.3. Zlepšit podmínky pro trávení volného času 4.4. Zajistit a zlepšit kvalitu veřejných služeb 4.5. Podporovat rozvoj šetrní a aktivní turistiky 4.6. Posílit úlohu přírody a krajiny 4.7. Zajistit dostatečnou ochranu životního prostředí	
Indikátory výstupu	
Počet podpořených projektů v rámci realizace PR	vlastní
Počet zrealizovaných projektů spolupráce	
Počet projektů zaměřených na turistický ruch	
Počet projektu zaměřených na vzdělávání a péči o mládež	
Počet obnovených budov a ploch zlepšujících kvalitu života na venkově	
Počet projektů zaměřených na tradice a rozvoj komunity	
Počet obnovených objektů a ploch kulturního a přírodního dědictví	
Počet projektu zaměřených na propagaci regionu MAS BLN	
Indikátory výsledku	
Počet osob, které budou využívat podpořené služby	vlastní

4.7.6. Vazba specifických cílů na celkovou SWOT analýzu

		Oblasti SWOT analýzy									
		A Lidské zdroje	B Školství vzdělání	C Doprava Infrastr.	D Obč. vybav. služby	E Spolk. život volný čas	F Kult. – histor. hodnoty	G Příroda krajina	H Tur. potenci ál	I Ekonom. rozvoj	J MAS BLN
Strategický cíl 1 KONKURENCESCHOPNOST	SC 1.1. Zajistit dostupné předškolní a školní vzdělávání, dostatečnou a kvalitní péči o děti a mládež	OP ZAM 2.3.1.	IROP 2.4.		OPZ 2.3.1.						
	SC 1.2. Posílit význam tradičních řemesel a místních zdrojů								PRV 19.1.b		
	SC 1.3. Podporovat turistický ruch										
	SC 1.4. Podporovat rozvoj zemědělství a hospodaření v lesích								PRV 17.1.a		
	SC 1.5. Rozvíjet lidský potenciál										
Strategický cíl 2 MÍSTNÍ PARTNERSTVÍ	SC 2.1. Rozvíjet spolupráci a partnerství									PRV čl. 44	
	SC 2.2. Podporovat činnosti a aktivity MAS Blanský les – Netolicko o.p.s.										
	SC 2.3. Propagovat zajímavosti a místní zdroje regionu										
	SC 2.4. Zajistit strategickou a koncepční připravenost regionu										
Strateg. cíl 3 TRADICE A HODNOTY	SC 3.1. Zachovat kulturní a přírodní dědictví a bohatství						IROP 3.1.				
	SC 3.2. Podpořit sounáležitost, angažovanost obyvatel										
Strategický cíl 4 REGION	SC 4.1. Zajistit odpovídající kvalitu infrastruktury v obcích			IROP 1.2.							
	SC 4.2. Zlepšit stav a využití občanské vybavenosti										
	SC 4.3. Zlepšit podmínky pro trávení volného času										
	SC 4.4. Zajistit a zlepšit kvalitu veřejných služeb	OPZ 2.3.1.			IROP 1.3.	OPZ 2.3.1.					
	SC 4.5. Podporovat rozvoj šetrné a aktivní turistiky										
	SC 4.6. Posílit úlohu přírody a krajiny							OPŽP 4.3.2.			
	SC 4.7. Zajistit dostatečnou ochranu životního prostředí										

Nejužší vazby, nízké vazby, minimální nebo žádné vazby

5. AKČNÍ PLÁN

Akční plán obsahuje popis Programových rámců (PR) v rámci IROP, OP Zaměstnanost a Programu rozvoje venkova, vč. nástinu tzv. „klíčových projektů“ (OP Zaměstnanost) a „projektů spolupráce“ (PRV).

Jednotlivé programové rámce obsahují základní informace k jednotlivým opatřením. Tyto informace a podmínky budou upřesňovány v rámci jednotlivých výzev vypisovaných MAS BLN.

Časový harmonogram realizace opatření v jednotlivých výzvách vč. finančního rozdělení alokací v jednotlivých letech je uveden v příloze.

Finanční limity jsou stanoveny expertním odhadem, který vychází především z výše přidělených alokací na jednotlivé PR, ze závazků vyčerpání/závazkování alokací v jednotlivých letech a z průměrné výše čerpání přijatých projektů SPL 2007 – 2013 (prům. výše projektů byla cca 300 tis. Kč, přičemž nejnižší obdržená dotace na projekt: 47 tis. Kč a nejvyšší obdržená dotace na projekt: 1,7 mil. Kč).

Tabulka č. 54: Provázanost Strategických a specifických cílů a opatření SCLLD na opatření Programových rámců

			Využití ESI – fondů SCLLD
Klíčová oblast	Přímá návaznost na Strategický cíl SCLLD	Přímá návaznost na Specifický cíl SCLLD/opatření SPC	Přímá návaznost na Programový rámec - opatření programového rámce
	Synergická návaznost na Strategický cíl SCLLD	Synergická návaznost na Specifický cíl SCLLD/opatření SPC řešené opatřeními Programových rámců	
		Synergická návaznost na Specifický cíl SCLLD/opatření mimo Programové rámce	
Turistický ruch	SC 1 Konkurenceschopnost	SPC 1.2. Posílit význam tradičních řemesel a místních zdrojů/1.2.1.	PRV - Fiche 2: Řemesla a služby
	SC 3 Tradice a hodnoty SC 4 Region	SPC 3.1. Zachovat kulturní a přírodní dědictví a bohatství/3.1.1., 3.1.2. (IROP - Opatření 4: Podpora památek) SPC 4.1. Zajistit odpovídající kvalitu infrastruktury v obcích/4.1.2., 4.1.4. (IROP - Opatření 1: Bezpečná a udržitelná doprava)	
	SC 1 Konkurenceschopnost SC 2 Místní partnerství	SPC 1.3. Podporovat turistický ruch/1.3.1., 1.3.2., 1.3.3. SPC 2.3. Podporovat zajímavosti a místní zdroje regionu/2.3.1., 2.3.2.	
Malé a střední podnikání	SC 1 Konkurenceschopnost	SPC 1.4. Podporovat rozvoj zemědělství a hospodaření v lesích/1.4.3.	PRV - Fiche 1: Zemědělství
		SPC 1.2. Posílit význam tradičních řemesel a místních zdrojů /1.2.1.	PRV - Fiche 2: Řemesla a služby
	SC 1 Konkurenceschopnost SC 4 Region	SPC 1.1. Zajistit dostupné předškolní a školní vzdělávání, dostatečnou a kvalitní péči o děti a mládež/1.1.3. – 1.1.7. (IROP - Opatření 3: Infrastruktura pro vzdělávání a celoživotní učení) SPC 4.6. Posílit úlohu přírody a krajiny/4.6.2., 4.6.3., 4.6.4. (OPŽP – Opatření 1: Výsadba dřevin)	



	SC 1 Konkurenceschopnost SC 2 Místní partnerství SC 4 Region	SPC 1.3. Podporovat turistický ruch/1.3.1., 1.3.2. SPC 1.5. Rozvíjet lidský potenciál/1.5.1., 1.5.4. SPC 2.3. Podporovat zajímavosti a místní zdroje regionu/2.3.1., 2.3.2. SPC 4.2. Zlepšit stav a využití občanské vybavenosti/4.2.2. SPC 4.4. Zajistit a zlepšit kvalitu veřejných služeb/4.4.4.	
IOVS	SC 4 Region	SPC 4.1. Zajistit odpovídající kvalitu infrastruktury v obcích/4.1.2., 4.1.4.	IROP - Opatření 1: Bezpečná a udržitelná doprava
		SPC 4. 4. Zajistit a zlepšit kvalitu veřejných služeb/4.4.3.	IROP - Opatření 2: Řešení a řízení rizik a katastrof
	SC 1 Konkurenceschopnost SC 4 Region	SPC 1.1. Zajistit dostupné předškolní a školní vzdělávání, dostatečnou a kvalitní péči o děti a mládež (IROP – Opatření 3: Infrastruktura pro vzdělávání a celoživotní učení)/1.1.3. – 1.1.7. SPC 1.2. Posílit význam tradičních řemesel a místních zdrojů (PRV – Fiche 2: Řemesla a služby)/1.2.1. SPC 4.6. Posílit úlohu přírody a krajiny/4.6.2., 4.6.3., 4.6.4. (OPŽP – Opatření 1: Výsadba dřevin)	
	SC 4 Region	SPC 4.3. Zlepšit podmínky pro trávení volného času/4.3.1. – 4.3.3. SPC 4.5. Podporovat rozvoj aktivní a šetrné turistiky/4.5.1. – 4.5.4.	
Krajina, příroda a kulturní dědictví	SC 3 Tradice a hodnoty SC 4 Region	SPC 3.1. Zachovat kulturní a přírodní dědictví a bohatství/3.1.1., 3.1.2.	IROP - Opatření 4: Podpora památek
		SPC 4.6. Posílit úlohu přírody a krajiny/4.6.2., 4.6.3., 4.6.4.	OPŽP - Opatření 1: Výsadba dřevin
	SC 4 Region	SPC 4.1. Zajistit odpovídající kvalitu infrastruktury v obcích/4.1.2., 4.1.4. (IROP - Opatření 1: Bezpečná a udržitelná doprava)	
	SC 1 Konkurenceschopnost SC 2 Místní partnerství SC 4 Region	SPC 1.3. Podporovat turistický ruch/1.3.3. SPC 1.4. Podporovat rozvoj zemědělství a hospodaření v lesích/1.4.7. SPC 2.3. Podporovat zajímavosti a místní zdroje regionu/2.3.3. SPC 4.1. Zajistit odpovídající kvalitu infrastruktury v obcích/4.1.3., 4.1.6. SPC 4.5. Podporovat rozvoj šetrné a aktivní turistiky/4.5.4. SPC 4.7. Zajistit dostatečnou ochranu životního prostředí/4.7.1.	
Školství a vzdělávání	SC 1 Konkurenceschopnost	SPC 1.1. Zajistit dostupné předškolní a školní vzdělávání, dostatečnou a kvalitní péči o děti a mládež/1.1.3. – 1.1.7.	IROP - Opatření 3: Infrastruktura pro vzdělávání a celoživotní učení
	SC 1 Konkurenceschopnost SC 2 Místní partnerství SC 4 Region	SPC 1.1. Zajistit dostupné předškolní a školní vzdělávání, dostatečnou a kvalitní péči o děti a mládež/1.1.6. (OP ZAM – Opatření 2: Prorodinná opatření) SPC 1.2. Posílit význam tradičních řemesel a místních zdrojů/1.2.1. (PRV – Fiche 2: Řemesla a služby) SPC 1.4. Podporovat rozvoj zemědělství a hospodaření v lesích/1.4.3. (PRV - Fiche 1: Zemědělství) SPC 2.1. Rozvíjet spolupráci a partnerství/2.1.2., 2.1.3 (PRV – Fiche 3: Spolupráce) SPC 4.1. Zajistit odpovídající kvalitu infrastruktury v obcích/4.1.2., 4.1.4. (IROP - Opatření 1: Bezpečná a udržitelná doprava) SPC 4.4. Zajistit a zlepšit kvalitu veřejných služeb/4.4.2. (OP ZAM – Opatření 1: Sociální služby)	



	SC 1 Konkurenceschopnost SC 3 Tradice a hodnoty SC 4 Region	SPC 1.5. Rozvíjet lidský potenciál/1.5.2., 1.5.3. SPC 3.2. Podpořit sounáležitost, angažovanost obyvatel/3.2.3. SPC 4.3. Zlepšit podmínky pro trávení volného času/4.3.1, 4.3.2, 4.3.3.	
Občanská společnost	SC 1 Konkurenceschopnost SC 4 Region	SPC 1.1. Zajistit dostupné předškolní a školní vzdělávání, dostatečnou a kvalitní péči o děti a mládež/1.1.6.	OP ZAM - Opatření 2: Prorodinná opatření
		SPC 4.4. Zajistit a zlepšit kvalitu veřejných služeb/4.4.2.	OP ZAM - Opatření 1: Sociální služby
	SC 1 Konkurenceschopnost SC 2 Místní partnerství	SPC 1.1. Zajistit dostupné předškolní a školní vzdělávání, dostatečnou a kvalitní péči o děti a mládež (IROP – Opatření 3: Infrastruktura pro vzdělávání a celoživotní učení) SPC 2.1. Rozvíjet spolupráci a partnerství/2.1.2, 2.1.3. (PRV – Fiche 3: Spolupráce)	
	SC 1 Konkurenceschopnost SC 3 Tradice a hodnoty SC 4 Region	SPC 1.5. Rozvíjet lidský potenciál/1.5.1. SPC 3.2. Podpořit sounáležitost, angažovanost obyvatel/3.2.1, 3.2.2. SPC 4.2. Zlepšit stav a využití občanské vybavenosti/4.2.3, 4.2.4. SPC 4.3. Zlepšit podmínky pro trávení volného času/4.3.3.	
Spolupráce	SC 2 Místní partnerství	SPC 2.1. Rozvíjet spolupráci a partnerství/2.1.2., 2.1.3.	PRV - Fiche 3: Spolupráce
	---	---	
	SC 1 Konkurenceschopnost SC 2 Místní partnerství SC 3 Tradice a hodnoty	SPC 1.3. Podporovat turistický ruch/1.3.3. SPC 2.2. Podporovat činnost a aktivity MAS Blanský les – Netolicko o. p. s. /2.2.1., 2.2.5. SPC 2.3. Propagovat zajímavosti a místní zdroje regionu /2.3.2. SPC 3.2. Podpořit sounáležitost, angažovanost obyvatel/3.2.1., 3.2.2.	



5. 1. PROGRAMOVÝ RÁMEC INTEGROVANÝ REGIONÁLNÍ OPERAČNÍ PROGRAM (PR IROP)

Opatření 1: Bezpečná a udržitelná doprava

Popis opatření:

Udržitelná doprava vytváří funkční, bezpečné a ekonomické podmínky pro přemísťování osob a nákladů a není v rozporu s udržitelnou spotřebou přírodních zdrojů, snižuje zátěž životního prostředí a eliminuje negativní vlivy na lidské zdraví.

Cílem opatření je zajistit podmínky pro rozvoj bezpečných a udržitelných forem dopravy v návaznosti na zajištění dopravní dostupnosti práce, služeb a vzdělávání. Hlavním cílem je využití potenciálu nemotorové dopravy k mobilitě pracovních sil. V rámci realizace projektů v tomto opatření budou tedy podpořeny projekty zaměřené na zvýšení bezpečnosti silničního provozu, zajištění bezbariérových přístupů, zvýšení bezpečnosti chodců.

Vazba na specifické cíle OP:

IROP

Specifický cíl 4.1. Posílení komunitně vedeného místního rozvoje za účelem zvýšení kvality života ve venkovských oblastech a aktivizace místního potenciálu

Specifický cíl 1. 2. Zvýšení podílu udržitelných forem dopravy

Vazba na specifický cíl a opatření CLLD:

SC 4. 1. Zajistit odpovídající kvalitu infrastruktury v obcích

Opatření 4. 1. 2. Dopravní infrastruktura

Opatření 4. 1. 4. Bezpečnost silničního provozu

Typy projektů:

Rekonstrukce, modernizace a výstavba chodníků podél silnic II. a III. třídy a místních komunikací, přizpůsobených osobám s omezenou schopností pohybu a orientace, včetně přechodů pro chodce a míst pro přecházení.

Rekonstrukce, modernizace a výstavba bezbariérových komunikací pro pěší k zastávkám veřejné hromadné dopravy

Realizace prvků zvyšujících bezpečnost železniční, silniční, cyklistické a pěší dopravy (bezpečnostní opatření realizovatelná na silnici, místní komunikaci nebo dráze, veřejné osvětlení).

Možní příjemci dotace:

Kraje, obce, dobrovolné svazky obcí, organizace zřizované nebo zakládáné kraji, organizace zřizované nebo zakládáné obcemi, organizace zřizované nebo zakládáné dobrovolnými svazky obcí, provozovatelé dráhy nebo drážní dopravy podle zákona č. 266/1994 Sb., o drahách.

Minimální a maximální hranice celkových způsobilých výdajů:

MAS předpokládá stanovit limity, a to na základě přidělené alokace, potřeb území a možnostech potenciálních žadatelů až v konkrétní výzvě.

Principy preferenčních kritérií:

Konkrétní preferenční kritéria budou stanovena až ve výzvě MAS

Monitorovací indikátory výstupů:

ID dle NČI	Indikátor	Definice indikátoru
75001	Počet realizací vedoucích ke zvýšení bezpečnosti v dopravě	Počet realizací (akcí) investičního charakteru (např. stavebních, instalací ICT) v rámci projektů s tím, že jejich realizace povede ke zvýšení parametrů bezpečnosti např. veřejné, cyklistické a pěší dopravy a/nebo ke zlepšení informovanosti účastníků dopravy se sníženou schopností pohybu nebo orientace apod.

Monitorovací indikátory výsledků:

ID dle NČI	Indikátor	Definice indikátoru
75120	Podíl veřejné osobní dopravy na celkových výkonech v osobní dopravě	Podíl veřejné osobní dopravy (hromadné dopravy), vyjádřené jako součet „silniční a železniční dopravy“ měřené v osobokilometrech - na - celkových výkonech v osobní (např. individuální) dopravy měřené v osobokilometrech. Výsledná hodnota musí být uvedena v %.

*N/A – údaj není k dispozici

Monitorovací indikátory byly definovány kombinací metod komunitního projednávání, místní znalosti, expertního odhadu, zkušeností z předchozího období, zohlednění velikosti alokace, mapování absorpční kapacity, zohlednění kapitoly Analýza rizik, principů pro určení preferenčních kritérií, odvozením od souvisejících hodnot indikátorů (např. hodnoty na úrovni ČR), atd.

Opatření 2: Řešení a řízení rizik a katastrof

Popis opatření:

S ohledem na prognózy, projevy změn klimatu a na rozvoj průmyslové infrastruktury a obchodu je třeba, aby na území MAS BLN byly vytvořeny dostatečné podmínky a zajištěny nástroje pro zmírnění následků a projevů mimořádných událostí.

Cílem opatření je tak zajistit vyšší ochranu života, zdraví obyvatel, majetku a hospodářských aktivit ve vazbě na nová rizika, změny klimatu a mimořádné události antropogenního původu jako jsou úniky nebezpečných látek do životního prostředí. Tyto události ohrožují povrchové a podzemní vody, půdu a obyvatelstvo a mohou být klimatickými změnami umocněny. Všechny jmenované události pak vyžadují akceschopnou složku IZS s cílem rychle a efektivně poskytnout pomoc obyvatelstvu zasaženému mimořádnou událostí, zmírnit následky a projety mimořádné události a zabránit také dalším škodám na životech i majetku.

Při realizaci projektů je nutné vycházet z dokumentu „Zajištění odolnosti a vybavenosti základních složek integrovaného záchranného systému – Policie ČR a Hasičského záchranného sboru ČR (včetně JSDH) v území s důrazem na přizpůsobení se změnám klimatu a novým rizikům v období 2014-2020.“

V rámci realizace projektů v tomto opatření budou tedy podpořeny projekty zaměřené na základní složky IZS v exponovaných územích uvedených v příloze č. 5 Programového dokumentu IROP, na zlepšení vybavenosti a odolnosti infrastruktury základních složek IZS, na jejich soběstačnost a zajištění specializovaných technických a technologických prostředků.

Výtah - Seznam obcí s rozšířenou působností (ORP), jejichž správní území je dotčené zvýšenými riziky z mimořádných událostí, způsobených změnou klimatu a haváriemi nebezpečných látek

Název ORP	Sucho	Orkány a větrné smrště	Sněhové srážky, masivní námrazy	Havárie nebezpečných látek
České Budějovice	X		X	X
Český Krumlov		X	X	
Prachatice		X	X	X

Vazba na specifické cíle OP:

IROP

Specifický cíl 4.1. Posílení komunitně vedeného místního rozvoje za účelem zvýšení kvality života ve venkovských oblastech a aktivizace místního potenciálu

Specifický cíl 1. 3. Zvýšení připravenosti k řešení a řízení rizik a katastrof

Vazba na specifický cíl a opatření CLLD:

SC 4. 4. Zajistit a zlepšit kvalitu veřejných služeb

Opatření 4. 4. 3. Efektivnost a akceschopnost integrovaného záchranného systému

Typy projektů:

Stavební úpravy stanice základní složky IZS ve stávající dislokaci. Účelem je zvýšení odolnosti stanice vůči účinkům mimořádné události, aby složka IZS mohla plnit své úkoly v době mimořádné události. Realizovány budou stavební úpravy stávajícího objektu

Pořízení specializované techniky a věcných prostředků pro odstraňování důsledků nadprůměrných sněhových srážek a masivních námraz

Pořízení specializované techniky a věcných prostředků určených pro výkon činností spojených s orkány a větrnými smrštěmi

Pořízení specializované techniky a věcných prostředků určených pro výkon činností spojených s extrémním suchem

Pořízení specializované techniky a věcných prostředků určených pro výkon činností v souvislosti s haváriemi spojenými s únikem nebezpečných látek

Možní příjemci dotace:

HZS krajů

Obce, které zřizují jednotky požární ochrany (§ 29 zákona č. 133/1985 Sb., o požární ochraně) – jednotky sboru dobrovolných hasičů kategorie II a III (podle přílohy zákona o požární ochraně)

Minimální a maximální hranice celkových způsobilých výdajů:

MAS předpokládá stanovit limity, a to na základě přidělené alokace, potřeb území a možnostech potenciálních žadatelů až v konkrétní výzvě.

Principy preferenčních kritérií:

Konkrétní preferenční kritéria budou stanovena až ve výzvě MAS

Monitorovací indikátory výstupů:

ID dle NČI	Indikátor	Definice indikátoru
57501	Počet nových a modernizovaných objektů sloužících složkám IZS	Jedná se o počet nových a/nebo modernizovaných „objektů“. Za nové a/nebo modernizované objekty jsou považovány takové objekty, které jsou nově vybudované a/nebo, u kterých došlo k vybudování některých jejich částí a/nebo jejich výcvikových či vzdělávacích pracovišť a/nebo prošly stavebně technickými úpravami či byly vybaveny technikou, technologiemi či věcnými prostředky.
57001	Počet nové techniky a věcných prostředků složek IZS	Jedná se o počty nově pořízené techniky a věcných prostředků složek IZS v "exponovaných územích" s tím, že za "věcný prostředek" je považován prostředek a vybavení k ochraně, záchraně a evakuaci osob a prostředky používané při činnosti jednotek složek IZS při záchranných a likvidačních pracích, při ochraně obyvatelstva a při zajištění veřejného pořádku.

Monitorovací indikátory výsledků:

ID dle NČI	Indikátor	Definice indikátoru
57520	Počet exponovaných území s nedostatečnou připraveností složek IZS	Jedná se o snížení počtu "exponovaných území s nedostatečnou připraveností složek IZS". Ke snížením počtu "exponovaných území" dojde prostřednictvím zajištění jejich připravenosti a odolnosti, které bude provedeno prostřednictvím posílení odolnosti staveb, kde jsou složky dislokovány či vybudováním nových dislokací složek IZS a/nebo zajištěním vybavenosti složek IZS technikou a věcnými prostředky. "Věcnými prostředky" jsou míněny prostředky a vybavení k ochraně, záchraně a evakuaci osob a prostředky používané při činnosti jednotek složek IZS při záchranných a likvidačních pracích, při ochraně obyvatelstva a při zajištění veřejného pořádku. "Exponovaná území s nedostatečnou připraveností složek IZS" jsou území, která nedosahují stanovených standardů, přičemž se jedná o území se zvýšeným či předpokládaným výskytem mimořádných událostí a rizik z nich vyplývajících nebo s kumulovanými mimořádnými událostmi a riziky z nich vyplývajících, která souvisejí s klimatickými změnami, antropogenními a technologickými riziky.

Monitorovací indikátory byly definovány kombinací metod komunitního projednávání, místní znalosti, expertního odhadu, zkušeností z předchozího období, zohlednění velikosti alokace, mapování absorpční kapacity, zohlednění kapitoly Analýza rizik, principů pro určení preferenčních kritérií, odvozením od souvisejících hodnot indikátorů (např. hodnoty na úrovni ČR), atd.



Opatření 3: Infrastruktura pro vzdělávání a celoživotní učení

Popis opatření:

Cílem opatření je prostřednictvím kvalitní a dostupné infrastruktury zajistit rovný přístup ke vzdělávání a k získávání klíčových schopností definovaných v Doporučení Evropského parlamentu a Rady ze dne 18. prosince 2006 o klíčových schopnostech pro celoživotní učení (2006/962/ES) a tím zajistit reálnou uplatnitelnost na trhu práce.

V rámci realizace projektů v tomto opatření bude tedy podpořena jednak výstavba, stavební úpravy a pořízení vybavení za účelem zajištění rovného přístupu ke kvalitnímu vzdělávání a s důrazem na rozvoj klíčových kompetencí žáků (tedy takových, které žáci základních škol využijí v praxi. Účelem je odstranění nesouladu nabídky a poptávky na regionálním trhu práce a zohlednění specifík místní ekonomiky).

Podpořeny budou vzdělávací zařízení (školy, školská zařízení a další zařízení podílející se na realizaci vzdělávacích aktivit), která umožní zlepšit kvalitu základního vzdělávání.

Z pohledu zajištění dostupnosti infrastruktury v území bude klíčová podpora pro zařízení v místě s nedostatkem těchto kapacit, zejména v obcích s pozitivním demografickým vývojem. Podpora je směřována do oblasti základního školství, a to zejména z důvodu finanční náročnosti projektů v oblasti předškolního vzdělávání (kdy MAS nemá dostatečnou výši alokace na podporu těchto projektů, i když ze strany obcí by tato poptávka připadala v úvahu), a také z důvodu proběhlých změn v oblasti předškolního vzdělávání.

Bude kladen důraz na výuku technických a řemeslných dovedností pro zvyšování zájmu žáků a studentů o přírodovědné a technické obory, výuku cizích jazyků a oblast digitálních technologií, vybudování zázemí, využitelného pro rekvalifikace v souladu s požadavky trhu práce.

Vazba na specifické cíle OP:

IROP

Specifický cíl 4.1. Posílení komunitně vedeného místního rozvoje za účelem zvýšení kvality života ve venkovských oblastech a aktivizace místního potenciálu

Specifický cíl 2. 4. Zvýšení kvality a dostupnosti infrastruktury pro vzdělávání a celoživotní učení

Vazba na specifický cíl a opatření CLLD:

SC 1. 1. Zajistit dostupné předškolní a školní vzdělávání, dostatečnou a kvalitní péči o děti a mládež

Opatření 1.1.3. Zlepšení technického stavu budov a objektů škol

Opatření 1.1.4. Kvalita výuky

Opatření 1.1.5. Udržitelné formy výuky

Opatření 1.1.7. Dostatečná kapacita MŠ a ZŠ

Typy projektů:

Podpora infrastruktury pro základní vzdělávání v základních školách

Stavební úpravy, pořízení vybavení pro zajištění rozvoje žáků v následujících klíčových kompetencích:

- v oblastech komunikace v cizích jazycích
- v oblasti technických a řemeslných oborů, přírodních věd

- ve schopnosti práce s digitálními technologiemi

Cílem je zvýšení kvality vzdělávání ve vazbě na budoucí uplatnění na trhu práce a potřeby sladění nabídky a poptávky na regionálním trhu práce. Rozšiřování kapacit základních škol mimo vazbu na klíčové kompetence je možné pouze na území správního obvodu ORP se sociálně vyloučenou lokalitou. Podpora sociální inkluze prostřednictvím stavebních úprav budov a učeben, školních poradenských pracovišť, pořízení vybavení a kompenzačních pomůcek a kompenzačního vybavení pro děti se SVP, nezbytných pro zajištění rovného přístupu ke vzdělávání sociálně vyloučeným osobám. Zajištění vnitřní konektivity škol a připojení k internetu – rozvoj vnitřní konektivity v prostorách škol a školských zařízení a připojení k internetu.

Doplňkové aktivity:

Jako doplňková aktivita bude podporováno zahrnutí zeleně v okolí budov a na budovách, např. zelené zdi a střechy a zahrady.

Možní příjemci dotace:

Školy a školská zařízení v oblasti základního vzdělávání

Další subjekty podílející se na realizaci vzdělávacích aktivit

Kraje

Organizace zřizované nebo zakládané kraji

Obce

Organizace zřizované nebo zakládané obcemi

Nestátní neziskové organizace

Círky

Církevní organizace

Organizační složky státu

Příspěvkové organizace organizačních složek státu

Minimální a maximální hranice celkových způsobilých výdajů:

MAS předpokládá stanovit limity, a to na základě přidělené alokace, potřeb území a možnostech potenciálních žadatelů až v konkrétní výzvě.

Principy preferenčních kritérií:

Konkrétní preferenční kritéria budou stanovena až ve výzvě MAS

Monitorovací indikátory výstupů:

ID dle NČI	Indikátor	Definice indikátoru
50000	Počet podpořených vzdělávacích zařízení	Jedná se o počet podpořených vzdělávacích zařízení, které vycházejí ze zákona o předškolním, základním, středním, vyšším odborném a jiném vzdělávání č. 561/2004 Sb., který definuje druhy jednotlivých škol: a) mateřská škola, b) základní škola, c) střední škola (gymnázium, střední odborná škola a střední odborné učiliště), d) konzervatoř, e) vyšší odborná škola, f) základní umělecká škola, g) jazyková škola s právem státní jazykové zkoušky a rovněž jiná vzdělávací, výchovná apod. zařízení, která spadají svým tematickým zaměřením do daného operačního programu.
50001	Kapacita podporovaných zařízení péče o děti nebo vzdělávacích zařízení	Počet uživatelů, kteří mohou využít nově vybudovaná nebo inovovaná dětská nebo vzdělávací zařízení, což představuje nové nebo renovované budovy nebo nové vybavení, dodávané projektem. "Uživatelé" jsou děti, žáci nebo studenti (to znamená vzdělávané osoby), nikoliv učitelé, rodiče nebo jiní lidé, kteří mohou tyto budovy také využívat.



Monitorovací indikátory výsledků:

ID dle NČI	Indikátor	Definice indikátoru
50030	Podíl osob předčasně opouštějících vzdělávací systém	Jedná se o podíl osob předčasně opouštějících vzdělávací systém - oproti - všem osobám z věkové skupiny 18 - 24 let vyjádřený v %. Pojem „předčasné ukončování školní docházky“ zahrnuje všechny formy ukončení vzdělávání a odborné přípravy před dokončením vyššího sekundárního (např. středoškolského) vzdělávání.

Opatření 4: Podpora památek

Popis opatření:

Cílem opatření je zachovat, ochránit a rozvíjet potenciál kulturního dědictví a využít ho k vyváženému rozvoji regionu MAS BLN s pozitivními dopady na místní či regionální zaměstnanost a konkurenceschopnost.

V rámci realizace projektů v tomto opatření bude tedy podpořena obnova a rozvoj památek na území MAS BLN zapsaných na Seznam světového dědictví UNESCO, památek zařazených na Indikativní seznam světového dědictví UNESCO, dále národních kulturních památek a památek evidovaných v Indikativním seznamu národních kulturních památek. Do souboru památek patří historické zahrady a parky (památky zahradního umění), které náleží k uvedeným památkám. Jejich obnovou a zatraktivněním bude dosaženo žádoucího synergického efektu mezi revitalizací kulturního a přírodního dědictví. S obnovou památek je možné provést modernizaci, popř. výstavbu nezbytného sociálního, technického a technologického zázemí, které umožní funkčnost, zpřístupnění, ochranu, a plnohodnotné využívání objektů.

Předmětem podpory nebudou komerční turistická zařízení jako volnočasová zařízení, lázeňské provozy, ubytovací a stravovací zařízení.

Vazba na specifické cíle OP:

IROP

Specifický cíl 4.1. Posílení komunitně vedeného místního rozvoje za účelem zvýšení kvality života ve venkovských oblastech a aktivizace místního potenciálu

Specifický cíl 3. 1. Zefektivnění prezentace, posílení ochrany a rozvoje kulturního dědictví

Vazba na specifický cíl a opatření CLLD:

SC 3. 1. Zachovat kulturní a přírodní dědictví a bohatství

3.1.1. Zachování významných kulturních a přírodních hodnot regionu

3.1.2. Využití kulturního a přírodního dědictví pro rozvoj turistického ruchu

Typy projektů:

Podporována bude revitalizace a zatraktivnění následujícího souboru památek:

- památek zapsaných na Seznam světového dědictví UNESCO
- památek zařazených na Indikativní seznam světového dědictví UNESCO v kategorii kulturní dědictví
- národních kulturních památek k 1. 1. 2014
- památek evidovaných v Indikativním seznamu národních kulturních památek k 1. 1. 2014 (Indikativní seznam NKP)

Příklady projektů:

Součástí revitalizace budou opatření, nezbytná pro efektivní zpřístupnění, plnohodnotné využití, zatraktivnění a zabezpečení souboru památek:

- zajištění vyšší bezpečnosti návštěvníků
- odstraňování přístupových bariér
- zvýšení ochrany památky a jejího zabezpečení
- restaurování památek



- rekonstrukce stávajících expozic a depozitářů a budování nových expozic a depozitářů
- digitalizace památek a mobiliářů
- obnova parků a zahrad u souborů památek
- modernizace, popř. výstavba nezbytných objektů sociálního, technického a technologického zázemí

Možní příjemci dotace:

vlastníci památek, muzeí a knihoven nebo subjekty s právem hospodaření (dle zápisu v katastru nemovitostí), kromě fyzických osob nepodnikajících

Minimální a maximální hranice celkových způsobilých výdajů:

MAS předpokládá stanovit limity, a to na základě přidělené alokace, potřeb území a možnostech potenciálních žadatelů až v konkrétní výzvě.

Principy preferenčních kritérií:

Konkrétní preferenční kritéria budou stanovena až ve výzvě MAS

Monitorovací indikátory výstupů:

ID dle NČI	Indikátor	Definice indikátoru
90501	Počet revitalizovaných památkových objektů	Odhad zvýšení počtu návštěv lokality v roce následujícím po roce ukončení projektu. Zahrnuje lokality, kde došlo k jejich podpoře za účelem zatraktivnění a podpory udržitelného turismu. Zahrnuje lokality s nebo bez předchozí turistické aktivity (např. Přírodní parky či objekty přebudovány na muzea). Jeden návštěvník může být započítáván vícekrát (v případě že učiní více návštěv), skupina návštěvníků je započítávána dle počtu jejich členů. Stanovení očekávaného počtu návštěv může být založeno na počtu vydaných vstupenek.
91005	Zvýšení očekávaného počtu návštěv podporovaných kulturních a přírodních památek a atrakcí	Ex ante odhad zvýšení počtu návštěv lokality v roce následujícím po roce ukončení projektu. Zahrnuje lokality, kde došlo k jejich podpoře za účelem zatraktivnění a podpory udržitelného turismu. Zahrnuje lokality s nebo bez předchozí turistické aktivity (např. Přírodní parky či objekty přebudovány na muzea). Jeden návštěvník může být započítáván vícekrát (v případě že učiní více návštěv), skupina návštěvníků je započítávána dle počtu jejich členů. Stanovení očekávaného počtu návštěv může být založeno na počtu vydaných vstupenek.

Monitorovací indikátory výsledků:

ID dle NČI	Indikátor	Definice indikátoru
91010	Počet návštěv kulturních památek a paměťových institucí zpřístupněných za vstupné	Počet návštěv kulturních památek (např. hradů, zámků, sakrálních staveb apod.) a paměťových institucí, které jsou zpřístupněné za vstupné v rámci České republiky za období jednoho roku.

5. 2. PROGRAMOVÝ RÁMEC PROGRAM ROZVOJE VENKOVA (PR PRV)

Zdůvodnění nezařazení fichí

Obecně lze konstatovat, že ne všechny specifické cíle je efektivní řešit prostřednictvím fichí v rámci SCLLD a to vzhledem k nedostatečné absorpční kapacitě ze strany potenciálních žadatelů (MAS neobdržela žádný požadavek) a také vzhledem k výši alokace přidělené pro MAS. Z tohoto důvodu nebudou v rámci PRV podporovány fiche v oblasti lesnictví a potravinářství.

V rámci PRV budou podporovány pouze fiche v rámci článku 17, odstavec 1., písmeno a) Investice do zemědělských podniků a v rámci článku 19, odstavec 1., písmeno b) Podpora investic na založení nebo rozvoj nezemědělských činností (+ fiche v rámci článku 44 Činnost spolupráce v rámci iniciativy LEADER).

Zdůvodnění nezařazení fichí v sektoru lesnictví:

- Nedostatečná absorpční kapacita území MAS BLN - žádný požadavek ze strany potenciálních žadatelů (i přes vysoké % zalesnění území MAS BLN) - platí u následujících článků:
 - Článek 17, odstavec 1., písmeno c) Lesnická infrastruktura
 - Článek 24, odstavec 1., písmeno a) Zavádění preventivních protipovodňových opatření v lesích
 - Článek 25 Investice do ochrany melioračních a zpevňujících dřevin
 - Článek 25 Neproduktivní investice v lesích
 - Článek 26 Investice do lesnických technologií a zpracování lesnických produktů, jejich mobilizace a uvádění na trh

Zdůvodnění nezařazení fiche v sektoru potravinářství:

- Nedostatečná absorpční kapacita území MAS BLN - žádný požadavek ze strany potenciálních žadatelů – platí u následujících článků:
 - Článek 17, odstavec 1., písmeno b) Zpracování a uvádění na trh zemědělských produktů



Fiche 1: Zemědělství

Vazba na článek Nařízení PRV:

Článek 17, odstavec 1., písmeno a) - Investice do zemědělských podniků

Vymezení Fiche:

Stručný popis Fiche:

Podpora je zaměřena na zvýšení celkové výkonnosti a udržitelnosti zemědělského podniku.

Vazba na specifický cíl a opatření CLLD:

SC 1. 4. Podporovat rozvoj zemědělství a hospodaření v lesích

Opatření 1.4.3. Modernizace zemědělských podniků a technologií Vazba na opatření

Oblast podpory:

Podpora zahrnuje hmotné a nehmotné investice v živočišné a rostlinné výrobě, je určena na investice do zemědělských staveb a technologií pro živočišnou a rostlinnou výrobu a pro školkařskou produkci. Podporovány budou též investice na pořízení mobilních strojů pro zemědělskou výrobu a investice do pořízení peletovacích zařízení pro vlastní spotřebu v zemědělském podniku.

V rámci této Fiche nelze podpořit investice pro živočišnou výrobu týkající se včel a rybolovu. Investice pro rostlinnou výrobu se nesmí týkat obnovy nosných konstrukcí vinic, oplocení vinic a oplocení sadů. Podpora nemůže být poskytnuta na pořízení kotlů na biomasu.

Definice příjemce dotace: Zemědělský podnikatel

Minimální a maximální hranice celkových způsobilých výdajů:

50 tis. – 5 mil. Kč

Principy preferenčních kritérií:

- Vytvoření nových pracovních míst
- Velikost projektu (zvýhodnění projektů s nižším rozpočtem)
- Velikost obce – místo realizace projektu žadatele (zvýhodnění žadatelů z malých obcí dle počtu obyvatel)
- Komplexnost projektu (projekt obsahuje více aktivit – např. stavební i strojová část)
- Stupeň připravenosti projektu (výběrové řízení, průzkum trhu)
- Obnova stávajících ploch a budov
- Snížení energetické náročnosti budov
- Provázanost projektu (návaznost na již zrealizované projekty)
- Návaznost na strategii (soulad projektu s lokálními strategiemi – obce, mikroregionu apod.)

Konkrétní preferenční kritéria budou stanovena až ve výzvě MAS

Monitorovací indikátory výstupů:



ID dle NČI	Indikátor	Měrná jednotka	Výchozí hodnota/datum cílové hodnoty	Milník 2018/cílová hodnota 2023 datum cílové hodnoty
937 01	Počet podpořených zemědělských podniků/příjemců	Počet	0 1. 1. 2016	15/25 31. 12. 2023

Monitorovací indikátory výsledků:

ID dle NČI	Indikátor	Měrná jednotka	Výchozí hodnota/datum cílové hodnoty	Milník 2018/cílová hodnota 2023 datum cílové hodnoty
948 00	Pracovní místa vytvořená v rámci podpořených projektů (Leader)	Osoba	0 1. 1. 2016	1/3 31. 12. 2023



Fiche 2: Řemesla a služby

Vazba na článek Nařízení PRV:

Článek 19, odstavec 1., písmeno b) - Podpora investic na založení nebo rozvoj nezemědělských činností

Stručný popis Fiche:

Podpora v rámci této Fiche zahrnuje investice na založení a rozvoj nezemědělských činností

Vazba na specifický cíl a opatření CLLD:

SC 1.2. Posílit význam tradičních řemesel a místních zdrojů

Opatření 1.2.1. Rozvoj malého a středního podnikání, tradičních řemesel a základních služeb

Oblast podpory:

Podporovány budou investice do vybraných nezemědělských činností dle Klasifikace ekonomických činností (CZ-NACE):

C (Zpracovatelský průmysl s výjimkou činností v odvětví oceli, v uhelném průmyslu, v odvětví stavby lodí, v odvětví výroby syntetických vláken dle čl. 13 písm. a) NK (EU) č. 651/2014, a dále s výjimkou tříd 12.00 Výroba tabákových výrobků a 25.40 Výroba zbraní a střeliva),

F (Stavebnictví s výjimkou skupiny 41.1 Developerská činnost),

G (Velkoobchod a maloobchod; opravy a údržba motorových vozidel s výjimkou oddílu 46 a skupiny 47.3 Maloobchod s pohonnými hmotami ve specializovaných prodejnách),

I (Ubytování, stravování a pohostinství),

J (Informační a komunikační činnosti s výjimkou oddílů 60 a 61),

M (Profesní, vědecké a technické činnosti s výjimkou oddílu 70),

N 79 (Činnosti cestovních kanceláří a agentur a ostatní rezervační služby),

N 81 (Činnosti související se stavbami a úpravou krajiny s výjimkou skupiny 81.1),

N 82.1 (Administrativní a kancelářské činnosti),

N 82.3 (Pořádání konferencí a hospodářských výstav),

N 82.92 (Balicí činnosti),

P 85.59 (Ostatní vzdělávání j. n.),

R 93 (Sportovní, zábavní a rekreační činnosti),

S 95 (Opravy počítačů a výrobků pro osobní potřebu a převážně pro domácnost) a

S 96 (Poskytování ostatních osobních služeb)

V případě uvádění produktů na trh jsou na trh uváděny produkty, které nejsou uvedeny v příloze I Smlouvy o fungování EU, případně v kombinaci s produkty uvedenými v příloze I Smlouvy o fungování EU (převažovat musí produkty neuvedené v příloze I Smlouvy o fungování EU). V případě zpracování produktů jsou výstupem procesu produkty, které nejsou uvedeny v příloze I Smlouvy o fungování EU.

Činnosti R 93 (Sportovní, zábavní a rekreační činnosti) a I 56 (Stravování a pohostinství) mohou být realizovány pouze ve vazbě na venkovskou turistiku a ubytovací kapacitu.

Definice příjemce dotace: Podnikatelské subjekty (FO a PO) - mikropodniky a malé podniky ve venkovských oblastech, zemědělský podnikatel

Minimální a maximální hranice celkových způsobilých výdajů:

50 tis. – 5 mil. Kč

Principy preferenčních kritérií:



- Vytvoření nových pracovních míst
- Velikost projektu (zvýhodnění projektů s nižším rozpočtem)
- Velikost obce – místo realizace projektu žadatele (zvýhodnění žadatelů z malých obcí dle počtu obyvatel)
- Komplexnost projektu (projekt obsahuje více aktivit – např. stavební i strojová část)
- Stupeň připravenosti projektu (výběrové řízení, průzkum trhu)
- Obnova stávajících ploch a budov
- Snížení energetické náročnosti budov
- Provázanost projektu (návaznost na již zrealizované projekty)
- Návaznost na strategii (soulad projektu s lokálními strategiemi – obce, mikroregionu apod.)

Konkrétní preferenční kritéria budou stanovena až ve výzvě MAS

Monitorovací indikátory výstupů:

ID dle NČI	Indikátor	Měrná jednotka	Výchozí stav/datum výchozí hodnoty	Milník 2018/cílová hodnota 2023 datum cílové hodnoty
937 01	Počet podpořených zemědělských podniků/příjemců	Počet	0 1. 1. 2016	10/20 31. 12. 2023

Monitorovací indikátory výsledků:

ID dle NČI	Indikátor	Měrná jednotka	Výchozí stav/datum výchozí hodnoty	Milník 2018/cílová hodnota 2023 datum cílové hodnoty
948 00	Pracovní místa vytvořená v rámci podpořených projektů (Leader)	Osoba	0 1. 1. 2016	1/2 31. 12. 2023



Fiche 3: Spolupráce

Vazba na článek Nařízení PRV:

Článek 44 - Činnosti spolupráce v rámci iniciativy LEADER

Stručný popis Fiche:

Projekty musí vykazovat hodnotu přidanou spoluprací, tzn., že výstupy projektu by bez této spolupráce v takové podobě nevznikly. MAS může spolupracovat i s jinými partnerstvími, avšak způsobilé pro podporu budou pouze výdaje realizované MAS, jejíž SCLLD byla schválena z PRV.

Vazba na specifický cíl a opatření CLLD:

SC 2. 1. Rozvíjet spolupráci a partnerství

Opatření 2. 1. 2. Leader a Místní agenda 21

Opatření 2. 1. 3. Podporovat spolupráci na všech úrovních

Oblast podpory:

Oblast podpory bude vymezovat popis témat projektů spolupráce, které musí být v souladu se SCLLD MAS. V rámci projektu lze realizovat měkké akce (propagační, informační, vzdělávací a volnočasové) zaměřené na témata, která jsou řešena v SCLLD daných MAS.

Za měkké akce lze považovat především pořádání konferencí, festivalů, workshopů, exkurzí, výstav, přenosů příkladů správné praxe, včetně produktů s tím spojených (publikace, brožury, letáky apod.). Investice mohou být realizovány pouze takové, které budou provozovat po celou dobu lhůty vázanosti projektu na účel samy MAS.

Způsobilá pro podporu je i předběžná technická podpora projektů spolupráce, kdy MAS musí prokázat, že plánovala provedení konkrétního projektu. Na předběžnou technickou podporu projektů spolupráce může MAS využít maximálně 10 % z alokace přidělené MAS na realizaci projektů spolupráce.

Plánovaná témata projektů spolupráce PRV

- podpora bude zaměřena na témata, která jsou řešena v SCLLD spolupracujících MAS.
- realizovány budou měkké akce, zaměřené například na podporu kulturních a spolkových aktivit, na oblast cestovního ruchu, oblast životního prostředí.

Definice příjemce dotace:

MAS, jejíž SCLLD byla schválena z PRV

Kromě jiných místních akčních skupin (tzn. MAS, jejíž SCLLD nebyla schválena z PRV či zahraniční MAS) může MAS spolupracovat se:

- a) skupinou místních veřejných a soukromých partnerů na venkovském území, která provádí strategii místního rozvoje v rámci EU či mimo ni;
- b) skupinou místních veřejných a soukromých partnerů na jiném než venkovském území, která provádí strategii místního rozvoje v rámci EU.

Minimální a maximální hranice celkových způsobilých výdajů:

50 tis. (nevztahuje se na předběžnou technickou podporu) – 5 mil. Kč



Monitorovací indikátory výstupů:

ID dle NČI	Indikátor	Měrná jednotka	Výchozí stav/datum výchozí hodnoty	Milník 2018/cílová hodnota 2023 datum cílové hodnoty
9 25 01	Celkové veřejné výdaje	EUR	0 1. 1. 2016	44 659 31. 12. 2023

Monitorovací indikátory výsledků:

Pro projekty v rámci Článku 44 nerelevantní



5. 3. PROGRAMOVÝ RÁMEC ZAMĚSTNANOST (PR ZAM)

Opatření 1: Sociální služby

Popis opatření:

Cílem opatření Programového rámce je zajištění příznivé změny situace uvedených cílových skupin na území MAS BLN prostřednictvím poskytování stávajících i nových sociálních služeb v územní působnosti MAS BLN.

V rámci opatření budou podporovány tyto aktivity:

- a) Sociální služby - poskytování vybraných sociálních služeb v souladu se zákonem č. 108/2006 Sb., s cílem sociálního začlenění a prevence sociálního vyloučení osob sociálně vyloučených či sociálním vyloučením ohrožených. Tyto služby budou poskytovány pouze terénní a ambulantní formou. Tj. např. odborné sociální poradenství, terénní programy, sociálně aktivizační programy pro rodiny s dětmi, raná péče, kontaktní centra, nízkoprahová zařízení pro děti a mládež, sociální rehabilitace, služby následné péče, osobní asistence, odlehčovací služba)
- b) Komunitní sociální práce - projekty podporující komunitní sociální práci a komunitní centra s aktivitami, které mají sociální rozměr s přímou vazbou na prevenci sociálního vyloučení a začleňování osob. Aktivity musí být koordinovány kvalifikovaným sociálním pracovníkem, musí mít lokální charakter a reagovat na konkrétní problémy a potřeby osob z cílových skupin (aktivity mimo režim zákona 108/2006 Sb.).
- c) Další činnosti – projekty podporující programy a činnosti se společensky prospěšným charakterem (nikoli komerčním), který mají pozitivní dopad na osoby z cílových skupin v území příslušné MAS a jsou vykonávány nad rámec/mimo režim zákona č. 108/2006 Sb. (např. programy prevence a řešení problému ve vyloučených lokalitách, aktivity na podporu mladých lidí při vstupu do samostatného života, osob s chronickým duševním onemocněním, osob ohrožených závislostmi, osob s ekonomickou nestabilitou, podpora mediace, neformální péče, sdílené péče, domácí paliativní péče

Vazba na specifické cíle OP:

Investiční priorita 2.3. Strategie komunitně vedeného místního rozvoje

Specifický cíl 2.3.1. Zvýšit zapojení lokálních aktérů do řešení problémů nezaměstnanosti a sociálních začleňování ve venkovských oblastech

Toto opatření je v souladu se specifickým cílem 2.3.1 OP ZAM tak, aby došlo k podpoře poskytování vybraných sociálních služeb v souladu se zákonem č. 108/2006 Sb., s cílem sociálního začlenění a prevence sociálního vyloučení osob sociálně vyloučených či sociálním vyloučením ohrožených

Vazba na ostatní OP vč. IROP SC 4.1.:

- Opatření Sociální služby má vazbu na SC 4. 1. IROP, kdy jsou v rámci tohoto SC podporovány investice kopírující SC 2. 1. IROP Zvýšení kvality a dostupnosti služeb vedoucí k sociální inkluzi.

Vazba na specifický cíl a opatření CLLD:

SC 4. 4. Zajistit a zlepšit kvalitu veřejných služeb

Opatření 4.4.2. Sociální služby

Vazba spočívá zejména ve zlepšení postavení znevýhodněných skupin obyvatel ve společnosti (společenský život, zajištění kvalitních (nejen sociálních) služeb, vzdělávání,



poradenské služby, preventivní programy, terénní a ambulantní sociální služby, uplatnění na trhu práce)

Popis cíle opatření:

Podpora sociálního začleňování osob sociálně vyloučených či sociálním vyloučením ohrožených prostřednictvím aktivit zaměřených na prevenci sociálního vyloučení osob, služeb poskytovaných terénní a ambulantní formou, podpora komunitní sociální práce.

Vznik a rozvoj specifických nástrojů k prevenci a řešení problémů s využitím znalosti lokálního prostředí.

Popis provázanosti navrhovaných opatření, a to včetně provázanosti na ostatní operační programy:

Uvedeno v tabulce č. 54

Priorizace navrhovaných opatření:

- a) opatření financovaná z alokované částky: všechna výše uvedená opatření
- b) opatření financovaná z alokované částky v případě navýšení alokace = zásobník opatření: sociální služby

Časový harmonogram realizace opatření ve vazbě na finanční plán:

Výzvy očekáváme v letech 2017, 2019 a 2020

Kofinancování bude stanoveno ve výzvě dle druhu příjemce

Popis možných zaměření projektů:

Projekty poskytování terénních a ambulantních sociálních služeb dle zákona 108/2006 Sb., s cílem soc. začleňování a prevence soc. vyloučení (např. odborné sociální poradenství, terénní programy, sociálně aktivizační sl. pro rodiny s dětmi, kontaktní centra, nízkoprahová zařízení pro děti a mládež, aj.

Projekty podporující komunitní sociální práci a komunitní centra s aktivitami, které mají sociální rozměr s přímou vazbou na prevenci sociálního vyloučení a začleňování osob.

Další činnosti – projekty podporující programy a činnosti se společensky prospěšným charakterem (nikoli komerčním), který mají pozitivní dopad na osoby z cílových skupin v území příslušné MAS a jsou vykonávány nad rámec/mimo režim zákona č. 108/2006 Sb. (např. programy prevence a řešení problému ve vyloučených lokalitách, aktivity na podporu mladých lidí při vstupu do samostatného života, osob s chronickým duševním onemocněním, osob ohrožených závislostmi, osob s ekonomickou nestabilitou, podpora mediace, neformální péče, sdílené péče, domácí paliativní péče).

Podporované cílové skupiny:

Osoby sociálně vyloučené a osoby ohrožené sociálním vyloučením (např. osoby se zdravotním postižením, osoby s kombinovanými diagnózami, osoby ohrožené domácím násilím a závislostmi, oběti trestné činnosti, osoby ohrožené předlužeností, osoby ohrožené vícenásobnými riziky, osoby žijící v sociálně vyloučených lokalitách, osoby opouštějící institucionální zařízení, bezdomovci a osoby žijící v nevyhovujícím nebo nejistém ubytování, osoby pečující o jiné závislé osoby, neformální pečovatelé atd.



Typy příjemců podpory:

Aktivita a):

- Poskytovatelé sociálních služeb registrovaní podle zákona č. 108/2006 Sb., o sociálních službách

Aktivita b) + aktivita c):

- Nestátní neziskové organizace
- Obce dle zákona č. 128/2000 Sb., o obcích
- Organizace zřizované obcemi a krajem působící v sociální oblasti
- Dobrovolné svazky obcí
- MAS
- Příspěvkové organizace
- Vzdělávací a poradenská instituce
- Školy a školská zařízení
- Poskytovatelé sociálních služeb
- Profesionální a podnikatelská sdružení
- Sociální partneři
- Obchodní korporace
- OSVČ

Typy příjemců mohou být ve výzvě specifikováni dle jednotlivých aktivit.

Absorpční kapacita MAS:

- Potřeba zlepšení sociálních služeb v obcích vyplynula z provedených dotazníkových šetření a konzultacemi se starosty obcí, z jednání pracovních skupin „Společnost“ a „Vzdělávání a školství“, z uspořádaných veřejných projednávání (problematika je blíže popsána v dalších částech SCLLD)
- V několika obcích na území MAS BLN fungují DPS, které poskytují služby nejen seniorům, ale také ostatním cílovým skupinám v obcích dle svých finančních možností. Dále v regionu působí několik neziskových organizací (Fokus, Ledax, Charita Prachatice), které poskytují služby také v tomto opatření uvedeným cílovým skupinám a mají zájem své služby dále rozšiřovat
- Počet klientů z území MAS BLN využívajících některou v programovém rámci uvedených podporovaných sociálních služeb (tento počet je omezen velikostí území, blízkostí krajského města a zde nabízených služeb, počtem organizací, které přímo působí na území MAS BLN a jejich kapacitou pro toto území, nerozvinutostí některých služeb – chybí zázemí, dostatečná poptávka, kapacita organizací zajišťujících tyto služby, využití právě blízkosti velkého centra) – cca 60 klientů

Vliv opatření na naplňování horizontálních témat OPZ:

Horizontální téma udržitelný rozvoj – neutrální vliv

Horizontální téma rovné příležitosti a nediskriminace – pozitivní vliv (opatření je zaměřeno na odstraňování nerovností a nediskriminaci – zejména skupin ohrožených sociálním vyloučením a skupin sociálně vyloučených)

Horizontální téma rovné příležitosti mužů a žen – neutrální vliv

Principy preferenčních kritérií:

MAS do kritérií hodnocení zahrne aspekty kvality projektů dle Metodického pokynu pro řízení výzev, hodnocení a výběru projektů 2014 – 2020. Dále budou postupy hodnocení stanoveny na konkrétních výzvách MAS a tyto budou vycházet z Pravidel zapojení MAS do OPZ.

Konkrétní preferenční kritéria pak budou stanovena až ve výzvě MAS.

Monitorovací indikátory

Hodnoty indikátorů vychází z absorpční kapacity území MAS BLN (viz výše) a z uvažované alokace na toto opatření – 4,7 mil. Kč. Dále byly hodnoty indikátorů definovány kombinací metod komunitního projednávání v rámci přípravy strategie MAS BLN, místní znalosti, expertního odhadu, zkušeností z předchozího období, zohlednění velikosti alokace, mapování absorpční kapacity, zohlednění kapitoly Analýza rizik, principů pro určení preferenčních kritérií, odvozením od souvisejících hodnot indikátorů (např. hodnoty na úrovni ČR), atd.

Monitorovací indikátory výstupů:

ID dle NČI	Indikátor	Měrná jednotka	Výchozí hodnota/datum výchozí hodnoty	Cílová hodnota/datum cílové hodnoty
600 00	Celkový počet účastníků	Osoby	0 1. 1. 2016	50 31. 12. 2023
620 00	Počet projektů, které zcela nebo zčásti provádějí sociální partneři nebo nevládní organizace	Projekty	0 1. 1. 2016	4 31. 12. 2023
670 01	Kapacita podpořených služeb	Místa	0 1. 1. 2016	40 31. 12. 2023
551 02	Počet podpořených komunitních center	Organizace	0 1. 1. 2016	1 31. 12. 2023

Indikátor 600 00 Celkový počet účastníků – sledování jednoznačně identifikovatelných účastníků, kteří dosáhnou v projektu vyšší než bagatelní podpory (více jak 40 hod. za celou dobu realizace projektu). Stanovena cílová hodnota vychází z očekávaného uplatnění podpory klientů zejména v rámci sociálních služeb v souladu se zákonem č. 108/2006 Sb. (předpoklad 30 klientů), dále v rámci komunitní sociální práce (předpoklad 10 klientů) a dalších činností nad rámec/mimo režim zákona č. 108/2006 Sb. (předpoklad 10 klientů). Počet klientů v rámci indikátoru vychází rovněž z předpokladu, že služby budou poskytovány jako komplexní, dlouhodobé (kvalifikovaný odhad na jednoho klienta je 80 - 90 tis. Kč, která zahrnuje zejména personální náklady, zbývající alokaci předpokládáme na ostatní doprovodné náklady), a s ohledem na absorpční kapacitu (v každém ORP působí průměrně jedna organizace, s počtem klientů 30 z cílových skupin, tj. min. 100 potenciálních klientů). Cílem programového rámce je zajištění služeb v místě (největším problémem je, že tyto organizace nemají sídla nebo pobočky v území a řada klientů musí za službami dojíždět do okolních okresních měst).

Indikátor 620 00 Počet projektů, které zcela nebo zčásti provádějí sociální partneři nebo nevládní organizace – hodnota indikátoru vychází z dosavadního počtu a právní formy organizací působících na území MAS BLN a které budou potenciálními žadateli. Počet vychází zejména ze skutečnosti, že služby poskytují organizace v území MAS BLN zpravidla podle jednotlivých ORP – spádově. MAS BLN se rozkládá na území celkem třech ORP. Z tohoto důvodu očekáváme podporu vždy min. jedné organizace v daném ORP, kdy podpora bude směřována ke komplexnímu a dlouhodobému poskytování sociálních služeb.

Indikátor 670 01 Kapacita podpořených služeb – sledování počtu míst jako maximálního počtu osob, které může podpořená služba či program v danou chvíli obsloužit. Cílová hodnota vychází z podpory min. 1 komunitního centra, počtu projektů sociálních partnerů a zaměření na sociální služby poskytované v režimu i mimo režim zákona organizacemi

působícími na území MAS BLN, a to jako individuální služby, nebo jako služby skupinové. Dále je v hodnotě indikátoru zohledněna dojezdová vzdálenost a potřebu množství pracovníků (předpoklad vždy 1 – 2 pracovníci ve výši 0,5 úvazku v rámci projektu).

Indikátor 551 02 Počet podpořených komunitních center – tento druh služby v území MAS BLN zcela chybí, přitom obce i stávající poskytovatelé sociálních služeb dle provedeného dotazování mají zájem. Předpokládáme podporu alespoň jednoho komunitního centra na území MAS BLN a podporu služeb poskytovaných tímto centrem (přiblížení služeb obyvatelům území MAS BLN). Předpokládáme podporu 2 zaměstnanců v rámci jednoho komunitního centra (při 0,5 úvazku měsíční náklady na oba zaměstnance cca 50 tis. Kč, délku trvání projektu 1 – 3 roky). Podporu komunitního centra tak předpokládáme ve výši cca 0,5 – 1,5 mil. Kč s kapacitou cca 10 klientů.

Monitorovací indikátory výsledků:

ID dle NČI	Indikátor	Měrná jednotka	Výchozí hodnota/datum výchozí hodnoty	Cílová hodnota/datum cílové hodnoty
670 10	Využívání podpořených služeb	Osoby	0 1. 1. 2016	50 31. 12. 2023
673 10	Bývalý účastníci projektů, u nichž intervence formou sociální práce naplnila svůj účel	Osoby	0 1. 1. 2016	10 1. 1. 2016
673 15	Bývalí účastníci projektů v oblasti sociálních služeb, u nichž služba naplnila svůj účel	Osoby	0 1. 1. 2016	10 1. 1. 2016

Indikátor 670 10 Využívání podpořených služeb – sledování celkového počtu osob, které minimálně 1x využily podpořenou sociální službu během trvání projektu. Očekávaná hodnota indikátoru vychází ze současné situace v území MAS BLN (počet osob z cílových skupin využívajících sociální služby a očekávané navýšení zájmů v případě poskytování nových sociálních služeb, příp. stávajících sociálních služeb v zatím nepokrytých obcích). Indikátor je úzce spjatý s hodnotami indikátoru 60000. Na základě analytického šetření byly zmapováni cca 4 potenciální příjemci s kapacitou 10 klientů v rámci jednoho komplexního a dlouhodobého projektu.

Indikátor 673 10 Bývalý účastníci projektů, u nichž intervence formou sociální práce naplnila svůj účel – indikátor sleduje počet účastníků, kterým jsou poskytovány intervence sociální práce, mají uzavřen individuální plán a jeho kladné vyhodnocení svědčí o kvalitní změně v životě. Předpokladem je, že účel bude dlouhodobě naplněn min. u každého pátého klienta.

Indikátor 673 15 Bývalí účastníci projektů v oblasti sociálních služeb, u nichž služba naplnila svůj účel – indikátor sleduje počet účastníků, kteří mají uzavřenou smlouvu o poskytování sociálních služeb, individuální plán a jeho kladné vyhodnocení o kvalitativní změně v životě. Indikátor je podřazený indikátoru 673 10.



Opatření 2: Prorodinná opatření

Popis opatření:

V rámci opatření budou podporovány tyto aktivity:

- a) Péče o děti - podpora zařízení, která doplní chybějící kapacitu stávajících institucionálních forem zařízení (typu školní družiny, kluby), s možností podpory příměstských táborů v době školních prázdnin. Určeno pro děti mladšího školního věku

Vzhledem k vývoji v problematice umisťování 2letých dětí v MŠ, dalších možnostech financování prostřednictvím šablon a projektů tzv. „MAP“ bude MAS BLN v rámci tohoto programového rámce podporovat především chybějící kapacitu školních družin a klubů a zajištění prázdninových příměstských táborů, po kterých je z řad rodičů, škol a obcí na území MAS BLN největší poptávka.

Vazba na specifické cíle OP:

Investiční priorita 2.3. Strategie komunitně vedeného místního rozvoje

Specifický cíl 2.3.1. Zvýšit zapojení lokálních aktérů do řešení problémů nezaměstnanosti a sociálních začleňování ve venkovských oblastech.

Toto opatření je v souladu se specifickým cílem 2.3.1 OP tak, aby přispělo ke slazení profesního a rodinného života obyvatel MAS BLN.

Vazba na ostatní OP vč. IROP SC 4.1.:

- Bez vazby

Vazba na specifický cíl a opatření CLLD:

SC 1. 1. Zajistit dostupné předškolní a školní vzdělávání, dostatečnou a kvalitní péči o děti a mládež

Opatření 1.1.6. Prorodinná opatření

Vazba spočívá v zajištění podpory péče o děti za účelem slučitelnosti soukromého a pracovního života

Popis cíle opatření:

Podpora prorodinných opatření obcí a dalších aktérů na místní úrovni. Jedná se o podporu aktivit vedoucích ke sladování pracovního a rodinného života v obcích (zejména rodičů a osob pečujících o děti), k podpoře rodin a zlepšení postavení těchto pečujících osob ve společnosti a zejména na trhu práce.

Opatřením chce tak MAS vyřešit problematiku nedostatečné kapacity institucionálních forem péče o děti a mládež, jak vyplývá z analytické části SCLLD (např. kap. 3. 2. 3.), reflektovat potřeby území MAS BLN – zejména chybějící kapacity družin, zajištění volnočasových aktivit v době prázdnin. Území MAS BLN trpí zejména minimálními možnostmi nabídek těchto aktivit, malou aktivitou samotných obcí (většina obcí má méně než 500 obyvatel a je zde naprosto nevyhovující nabídka a cílem opatření je jednak zajistit a jednak rozšířit tyto druhy aktivit i v takto malých obcích).

Popis provázanosti navrhovaných opatření, a to včetně provázanosti na ostatní operační programy:

Uvedeno v tabulce č. 54

Priorizace navrhovaných opatření:

- a) opatření financovaná z alokované částky: všechna výše uvedená opatření
- b) opatření financovaná z alokované částky v případě navýšení alokace = zásobník opatření: péče o děti



Časový harmonogram realizace opatření ve vazbě na finanční plán:

Výzvy očekáváme v letech 2017, 2019 a 2020

Kofinancování bude stanoveno ve výzvě dle druhu příjemce

Popis možných zaměření projektů:

Projekty zaměřené, na podporu zařízení, která doplní chybějící kapacitu stávajících institucionálních forem zařízení, příměstských táborů, tzn. podpora:

- zařízení péče o děti zajišťující péči o děti v době mimo školní vyučování
- příměstských táborů
- společné dopravy dětí do/ze školy, a/nebo příměstského tábora

Podporované cílové skupiny:

- Osoby pečující o malé děti
- Osoby vracející se na trh práce po návratu z mateřské/rodičovské dovolené

Typy příjemců podpory:

- Nestátní neziskové organizace
- Obce dle zákona č. 128/2000 Sb., o obcích
- Organizace zřizované obcemi působící v sociální oblasti
- Dobrovolné svazky obcí
- MAS
- Školy a školská zařízení
- Obchodní korporace (veřejná obchodní společnost, komanditní společnost, společnost s ručením omezeným, akciová společnost, evropská společnost, evropské hospodářské zájmové sdružení, družstva - družstvo, sociální družstvo, evropská družstevní společnost)
- OSVČ

Typy příjemců mohou být ve výzvě specifikováni dle jednotlivých aktivit.

Absorpční kapacita MAS:

- Území MAS BLN leží z velké části v těsné blízkosti krajského města, většina obcí v posledních letech zaznamenala stavební boom a velký nárůst počtu obyvatel, s tím spojené nároky obyvatel na umístění dětí v MŠ a ZŠ a zajištění dostatečného počtu míst ve třídách, školních družinách, na kroužcích apod. Např. obce Dubné, Litvínovice, Včelná, Vrábče postupně byly nuceny navýšit, příp. navyšují kapacitu svých škol. Z dotazníkových šetření u obcí a škol, jednání pracovních skupin při přípravě strategie a uspořádaných veřejných projednání vyplynula potřeba zajištění péče a volnočasových aktivit pro mladé rodiny s dětmi v takovém rozsahu, aby tyto služby mohly využívat obyvatelé přímo v regionu a nezajíždět do okolních měst, aby byla zlepšena možnost uplatnění uvedených cílových skupin na trhu práce apod.
- Na území MAS BLN působí např. několik mateřských center (např. Křemže, Homole, Vrábče), neziskových organizací zaměřených na volnočasové a vzdělávací aktivity pro děti a mládež (např. DDM Netolice, Kamínky o. s., Šípek ČK), kteří mohou být potenciálními realizátory aktivit tohoto opatření (např. příměstských táborů). MAS si je vědoma toho, že mateřská centra ani volnočasové aktivity nejsou prostřednictvím IP 2.3 OPZ podporovány.

Vliv opatření na naplňování horizontálních témat OPZ:

Horizontální téma udržitelný rozvoj – neutrální vliv

Horizontální téma rovné příležitosti a nediskriminace – pozitivní vliv (opatření přispěje ke snazšímu přístupu na trh práce a sladění pracovního a soukromého života)

Horizontální téma rovné příležitosti mužů a žen – pozitivní vliv (opatření přispěje ke snazšímu přístupu k zaměstnání a uplatnění na trhu práce – zejména žen)

Principy preferenčních kritérií:

MAS do kritérií hodnocení zahrne aspekty kvality projektů dle Metodického pokynu pro řízení výzev, hodnocení a výběru projektů 2014 – 2020. Dále budou postupy hodnocení stanoveny na konkrétních výzvách MAS a tyto budou vycházet z Pravidel zapojení MAS do OPZ

Konkrétní preferenční kritéria budou stanovena až ve výzvě MAS

Monitorovací indikátory

Hodnoty indikátorů vychází z absorpční kapacity území MAS BLN (viz výše) a z uvažované alokace na toto opatření – 6,61 mil. Kč. Dále byly hodnoty indikátorů definovány kombinací metod komunitního projednávání v rámci přípravy strategie MAS BLN, místní znalosti, expertního odhadu, zkušeností z předchozího období, zohlednění velikosti alokace, mapování absorpční kapacity, zohlednění kapitoly Analýza rizik, principů pro určení preferenčních kritérií, odvozením od souvisejících hodnot indikátorů (např. hodnoty na úrovni ČR), atd.

Monitorovací indikátory výstupů:

ID dle NČI	Indikátor	Měrná jednotka	Výchozí hodnota/datum výchozí hodnoty	Cílová hodnota/datum cílové hodnoty
600 00	Celkový počet účastníků	osoby	0 1. 1. 2016	200 31. 12. 2023
500 01	Kapacita podpořených zařízení péče o děti nebo vzdělávacích zařízení	osoby	0 1. 1. 2016	85 31. 12. 2023

Indikátor 600 00 Celkový počet účastníků – sledování jednoznačně identifikovatelných účastníků, kteří dosáhnou v projektu vyšší než bagatelní podpory (více jak 40 hod. za celou dobu realizace projektu), přičemž každá osoba se započítává pouze jednou bez ohledu na to, kolik podpor obdržela.

Předpokládáme pořádání příměstských táborů minimálně v rámci každého členském mikroregionu (tj. 3x), se zaměřením na dobu letních prázdnin (tj. po dobu 2 měsíců v pracovní dny), vždy s kapacitou min. 20 dětí, a to v délce trvání cca 4 – 5 let (zde je ale nutné zohlednit, že uživatelé mohou službu využít opakovaně a v každém mikroregionu může být jiný realizátor). Zde budou tedy realizovány zejména osobní náklady (předpoklad min. 2 zaměstnanců/projekt v délce trvání 3 měsíců/rok (zohledněny veškeré prázdniny – letní, jarní, podzimní), v délce 4 – 5 let, mzdové náklady cca 25 tis. Kč/měsíc/plný úvazek. Tzn. předpoklad pokrytí celého území do r. 2023 ve výši 2,3 mil. Kč.

Dále předpokládáme, že bude podpořena celoroční činnost alespoň 1 dětského klubu s kapacitou cca 25 žáků (náklady spojené s provozem, osobní náklady cca 2 pracovníků), s předpokladem možnosti fungování každoročně mezi roky 2018 – 2023. Při odhadu ročních nákladů 1 klubu 500 tis. Kč, pak podpora vychází na cca 3,0 mil. Kč.

Zbývající alokace bude v rámci projektů využita na pořízení nezbytného materiálu, dopravu.

Indikátor 500 01 Kapacita podpořených zařízení péče o děti nebo vzdělávacích zařízení – hodnota indikátorů vychází z hodnoty indikátoru 600 00, kdy předpokládáme vznik a trvání příměstských táborů alespoň ve třech mikroregionech, vždy s kapacitou 20 dětí, podporu činnosti alespoň jednoho dětského klubu s kapacitou 25 dětí. Předpoklad je zajištění těchto služeb vždy každý rok, tj. 4 - 5 let. Tzn. – kapacita 85 (3x mikroregion po 20 dětech a 1x dětský klub po 20 dětech)

Všeobecně při stanovení indikátorů není možné v této fázi odhadnout, zda službu využijí stejné cílové skupiny, které pak mohou být započítány pouze jednou v rámci stanovených indikátorů, příp. např. každý rok služby využijí jiné cílové skupiny, nebo zda projekty budou podány jako dlouhodobé.

Monitorovací indikátory výsledků:

ID dle NČI	Indikátor	Měrná jednotka	Výchozí hodnota/datum výchozí hodnoty	Cílová hodnota/datum cílové hodnoty
62600	Účastníci, kteří získali kvalifikaci po ukončení své účasti	osoby	0 1. 1. 2016	40 31. 12. 2023
62700	Účastníci zaměstnaní po ukončení své účasti, vč. OSVČ	osoby	0 1. 1. 2016	40 31. 12. 2023
62800	Znevýhodnění účastníci, kteří po ukončení své účasti hledají zaměstnání, jsou v procesu vzdělávání/ odborné přípravy, rozšiřují si kvalifikaci nebo jsou zaměstnaní, a to i OSVČ	osoby	0 1. 1. 2016	40 31. 12. 2023
62900	Účastníci zaměstnaní 6 měsíců po ukončení své účasti, včetně OSVČ	osoby	0 1. 1. 2016	40 31. 12. 2023
63200	Znevýhodnění účastníci zaměstnaní 6 měsíců po ukončení své účasti včetně OSVČ	osoby	0 1. 1. 2016	40 31. 12. 2023

Indikátor 62 600 sleduje účastníky, kteří získali potvrzení o kvalifikaci v rámci účasti na ESF projektu. Potvrzení o kvalifikaci je uděleno na základě formálního prověření znalostí, které ukázalo, že účastník získal kvalifikaci dle předem nastavených standardů. V rámci výzev může být specifikováno, jaké druhy kvalifikací a potvrzení kvalifikací jsou přípustné pro naplňování indikátoru v dané výzvě. Účastník je v indikátoru započítán pouze jednou bez ohledu na počet získaných kvalifikací.

Všeobecně je na území MAS BLN poměrně nízká nezaměstnanost, problémem je spíše zajištění péče o děti v době, kdy jsou rodiče v zaměstnání, absolvují odborné vzdělávání apod. Předpokládáme spíše využití rodiči, kteří jsou zaměstnaní, příp. neaktivní (vracející se do zaměstnání).

Indikátor 62 700 byl stanoven rovněž s ohledem na situaci v území MAS BLN, kdy problémem není nezaměstnanost, ale spíše zajištění péče o děti v době prázdnin, kdy zaměstnaní rodiče těžko tuto situaci řeší. Na druhou stranu samozřejmě existují obyvatelé v regionu, kteří mohou těchto služeb využít a zlepšit tak své postavení na trhu práce.



Indikátor 62 800 sleduje účastníky, kteří jsou při vstupu do projektu identifikováni jako znevýhodnění účastníci a zároveň po ukončení účasti v projektu jsou vykazováni alespoň v jednom z indikátorů C/ESF/24, C/ESF/25, C/ESF/26 a C/ESF/27.

Všeobecně je na území MAS BLN poměrně nízká nezaměstnanost, problémem je spíše zajištění péče o děti v době, kdy jsou rodiče v zaměstnání, absolvují odborné vzdělávání apod. Předpokládáme spíše využití rodiči, kteří jsou zaměstnaní, příp. neaktivní (vracející se do zaměstnání). Nicméně naším cílem je i podpora uvedených znevýhodněných skupin obyvatel.

Indikátor 62 900 sleduje původně nezaměstnané nebo neaktivní účastníky intervence z ESF, kteří jsou 6 měsíců po ukončení své účasti v projektu zaměstnaní, nebo OSVČ.

Všeobecně je na území MAS BLN poměrně nízká nezaměstnanost, problémem je spíše zajištění péče o děti v době, kdy jsou rodiče v zaměstnání, absolvují odborné vzdělávání apod. Předpokládáme spíše využití rodiči, kteří jsou zaměstnaní, příp. neaktivní (vracející se do zaměstnání). Nicméně naším cílem je i podpora uvedených znevýhodněných skupin obyvatel a zlepšení jejich postavení na trhu práce z dlouhodobého hlediska.

Indikátor 63 200 – stejně jako u indikátorů uvedených výše, předpokládáme, že projekty budou zaměřeny zejména na mladé rodiny s dětmi, které tyto služby využijí, nicméně využití uvedenými účastníky v rámci indikátoru nelze vyloučit, naopak jejich podpora je samozřejmě žádoucí jako nejvíce sociálním vyloučením ohrožených skupin obyvatel.



Projekty OP ZAM realizované MAS

MAS BLN uvažuje také o realizaci vlastních projektů v oblastech podporovaných v OP ZAM (SC 2. 3. 1.). Níže uvádíme pouze základní přehled uvažovaných aktivit, které by MAS BLN mohla realizovat:

Uvažované aktivity v rámci realizace „klíčového projektu“:	Podpora prarodinných opatření obcí a dalších aktérů na místní úrovni, zejména: <ul style="list-style-type: none">- Zařízení péče o děti zajišťující péči o děti v době mimo školní vyučování- Příměstské tábory- Společná doprava dětí do/ze školy, a/nebo příměstského tábora
Spolupracující subjekty:	Poskytovatelé registrovaných sociálních služeb dle definovaných cílových skupin, neziskové organizace, školy, DDM, obce a mikroregiony na území MAS BLN

Zdůvodnění:

- Zájmem MAS BLN je zajištění plošného pokrytí území MAS BLN těmito službami (v současné době tyto služby zcela chybí, nebo jsou realizovány nekoordinovaně, nerovnoměrně v území). MAS BLN je schopna technicky, organizačně a finančně realizaci zajistit (viz níže)
- Znalost regionu – flexibilnější organizační zajištění, koordinace konkrétních aktivit - vhodné prostory, místa konání, komunikace s obcemi, školami
- Problematika financování projektu – výhodnější postavení MAS (v území působí v tomto směru pouze neziskové organizace s omezenými finančními zdroji)
- Samozřejmě předpokladem je, že MAS BLN se svým klíčovým projektem bude vybírána v souladu se všeobecnými pravidly výzvy, operačního programu a nebude nijak zvýhodňována oproti dalším žadatelům a bude soutěžit s ostatními žadateli.

5. 4. PROGRAMOVÝ RÁMEC ŽIVOTNÍ PROSTŘEDÍ (PR OPŽP)

Opatření 1: Výsadba dřevin

Popis opatření:

Výsadba na nelesní půdě - nelesní půda dle Katastru nemovitostí zahrnuje kategorie: orná půda, zahrady, ovocné sady, trvalý travní porost, ostatní plocha (výsadby dřevin lze na ostatní ploše realizovat, pouze umožňuje – li pozemek využití jako zeleň).

Podporovaná opatření:

Liniová a skupinová výsadba dřevin (stromořadí, remízy, založení nebo obnova krajinného prvku)

Vazba na specifické cíle OP:

Prioritní osa 4, Investiční priorita 1, specifický cíl 4.3: Posílit přirozené funkce krajiny
Aktivita 4.3.2: Vytváření, regenerace či posílení funkčnosti krajinných prvků a struktur

Vazba na specifický cíl a opatření CLLD:

SC 4. 6. Posílit úlohu přírody a krajiny

Opatření 4.6.2. Ochrana půdy před negativními vlivy

Opatření 4.6.3. Přirozené funkce krajiny

Opatření 4.6.4. Návrat přirozených a přírodě blízkých prvků

Časový harmonogram realizace opatření ve vazbě na finanční plán:

Výzvy očekáváme v letech 2017 a 2019

Kofinancování bude stanoveno ve výzvě dle druhu příjemce

Typy příjemců podpory:

- kraje
- obce
- dobrovolné svazky obcí
- organizační složky státu (s výjimkou pozemkových úřadů a AOPK ČR)
- státní podniky
- státní organizace
- veřejné výzkumné instituce
- veřejnoprávní instituce
- příspěvkové organizace
- vysoké školy, školy a školská zařízení
- nestátní neziskové organizace (obecně prospěšné společnosti, nadace, nadační fondy, ústavy, spolky)
- církve a náboženské společnosti a jejich svazy
- podnikatelské subjekty
- obchodní společnosti a družstva
- fyzické osoby podnikající



Druhy způsobilých výdajů:

- výsadba dřevin a na dokončovací a rozvojovou¹ péči nejdéle po dobu 3 let od ukončení realizace výsadeb na nelesní půdě (dokončovací péče - jedná se o specifickou následnou péči. Dokončovací péče je prováděna od provedení výsadby do okamžiku předání díla a jeho převzetí zadavatelem.
- ochrana a ošetření vysázených stromů
- vedlejší rozpočtové náklady do 3 % ze způsobilých základních realizačních nákladů (např. geodetické práce, ztížené dopravní podmínky), přičemž tyto položky spolu se základními realizačními náklady tvoří celkové přímé realizační výdaje

Minimální způsobilé realizační výdaje na projekt - 100 000 Kč (bez DPH).

Dotace – maximálně 85% celkových způsobilých výdajů

Kritéria přijatelnosti:

- Projekt je realizován na území ZCHÚ (NP, CHKO) a zároveň území MAS
- Projekt obsahuje dostatečné zhodnocení stávajícího stavu území (biodiverzity a ekologické stability).
- Projekt naplňuje cíle podpory a jeho přínosy k naplnění cílů podpory nejsou zanedbatelné.
- V projektu je dostatečně zhodnocen vliv průběhu realizace opatření na biodiverzitu a funkce ekosystémů a v případě existence negativních vlivů jsou navržena dostatečná opatření k jejich eliminaci či minimalizaci.
- Projekt je v souladu s programem OPŽP, Programovým dokumentem a Pravidly pro žadatele a příjemce.
- Projekt není v rozporu se Státním programem ochrany přírody a krajiny ČR, Strategií ochrany biologické rozmanitosti České republiky a Strategickým rámcem udržitelného rozvoje a Státní politikou životního prostředí ČR.
- Projekt není v kolizi s ostatními zájmy chráněnými dle zákona č. 114/1992 Sb., o ochraně přírody a krajiny.
- Pokud se projekt bude realizovat v ZCHÚ (nebo jeho OP) nebo v území soustavy Natura 2000, není v rozporu s plánem péče o ZCHÚ ani se souhrnem doporučených opatření pro území soustavy Natura 2000.
- Projekt není v rozporu s územně plánovací dokumentací nebo schválenými pozemkovými úpravami
- Realizace projektu nezpůsobí významný pokles biodiverzity v lokalitě a zároveň nedojde k nevratnému negativnímu ovlivnění nebo zásahu do biotopů zvláště chráněných nebo ohrožených druhů rostlin a živočichů.
- Náklady akce, které přesahují 150 % nákladů obvyklých opatření MŽP, nepřesahují 100 % dle Katalogu cen stavebních prací a jsou odůvodněny zvýšeným zájmem ochrany přírody a krajiny.
- Náklady akce, které nemají položku v Nákladech obvyklých opatření MŽP, nepřesahují 100 % dle Katalogu cen stavebních prací.
- Vyhovující vyhodnocení bonity žadatele dle kapitoly C 2.3 Pravidel pro žadatele a příjemce podpory z OPŽP 2014 – 2020.

Specifická kritéria přijatelnosti:

- V rámci realizace budou vysazovány geograficky původní a stanovištně vhodné dřeviny a ovocné dřeviny (nepůvodní druhy lze podpořit pouze v případě obnovy stávajících alejí téhož druhu). Ovocnými dřevinami se rozumí druhy a odrůdy pěstované v podmínkách

¹ Jedná se o specifickou následnou péči. Dokončovací péče je prováděna od provedení výsadby do okamžiku předání díla a jeho převzetí zadavatelem. Rozvojová péče probíhá od okamžiku převzetí díla zadavatelem do dosažení plné funkčnosti stromu. Patří sem zejména zálivka, výchovný řez, kontrola a odstranění kotvicích prvků, hnojení, kypření, odplevelování, ochrana proti chorobám a škůdcům, ochrana před vlivem mrazu, doplňování mulče. U keřů zálivka, odplevelování, kypření. Bližší specifikace těchto úkonů lze nalézt v aktuálním znění standardů AOPK ČR, www.standardy.nature.cz.

ČR minimálně stovky let, jejichž seznam je uveden ve standardu SPPK C02 003 Funkční výsadby ovocných dřevin zemědělské krajiny (příloha č. 4 Záchraně sortimenty ovocných dřevin)

- Projekt realizace ÚSES je v souladu s územním plánem nebo schválenou pozemkovou úpravou.

Principy preferenčních kritérií:

- Přínos pro posílení přirozených funkcí krajiny a biologickou rozmanitost
- Lokalizace
- Hledisko přiměřenosti nákladů vzhledem k efektům akce
- Kvalita zpracování projektu (vhodnost navrženého řešení)
- Komplexnost a návaznost

Preferenční kritéria budou stanovena v konkrétní výzvě MAS

Monitorovací indikátory výsledků:

ID dle NČI	Indikátor	Měrná jednotka	Výchozí hodnota/datum výchozí hodnoty	Cílová hodnota/datum cílové hodnoty
45415	Počet lokalit, kde byly posíleny ekosystémové funkce krajiny	lokalita	0 1. 1. 2016	2 31. 12. 2023

Monitorovací indikátory výstupů:

ID dle NČI	Indikátor	Měrná jednotka	Výchozí hodnota/datum výchozí hodnoty	Cílová hodnota/datum cílové hodnoty
46500	Plocha stanovišť, které jsou podporovány s cílem zlepšit jejich zachování	ha	0 1. 1. 2016	4 31. 12. 2023

5. 5. VAZBY PROGRAMOVÝCH RÁMCŮ

		PR IROP				PRV			PR ZAM			PR OPŽP
		Bezpečná a udržitelná doprava	Řešení a řízení rizik a katastrof	Vzdělávání a celoživotní učení	Podpora památek	Zemědělství	Řemesla a služby	Spolupráce	Sociální služby	Prorodinná opatření	Projekty OP ZAM realizované MAS	Výsadba dřevin
PR IROP	Bezpečná a udržitelná doprava	-										
	Řešení a řízení rizik a katastrof	-	-									
	Vzdělávání a celoživotní učení	-	-	-								
	Podpora památek	-	-	-	-							
PRV	Zemědělství	-	-	-	-	-						
	Řemesla a služby	-	-	-	-	-	-					
	Spolupráce	-	-	-	-	-	-	-				
PR ZAM	Sociální služby	-	-	-	-	-	-	-	-			
	Prorodinná opatření	-	-	-	-	-	-	-	-	-		
	Projekty OP ZAM realizované MAS	-	-	-	-	-	-	-	-	-	-	
PR OPŽP	Výsadba dřevin	-	-	-	-	-	-	-	-	-	-	-

Pozn.: [nejvyšší synergické vazby](#)

5. 6. VAZBA OPATŘENÍ PROGRAMOVÝCH RÁMCŮ NA SPECIFICKÉ CÍLE SCLLD A OPERAČNÍ PROGRAMY

Strategický cíl 1: KONKURENCESCHOPNOST

Specifický cíl	Programový rámec/Opatření				Vazba na OP
	IROP	PRV	ZAM	OPŽP	
SC 1.1. Zajistit dostupné předškolní a školní vzdělávání, dostatečnou a kvalitní péči o děti a mládež	Infrastruktura pro vzdělávání a celoživotní učení		Prorodinná opatření		IROP SC 2. 4. OP ZAM SC 2. 3. 1.
SC 1.2. Posílit význam tradičních řemesel a místních zdrojů		Řemesla a služby			PRV čl. 19/1b)
SC 1.3. Podporovat turistický ruch					
SC 1.4. Podporovat rozvoj zemědělství a hospodaření v lesích		Zemědělství			PRV čl. 17/1a)
SC 1.5. Rozvíjet lidský potenciál					

Nejužší vazby, nízké vazby, minimální nebo žádné vazby

Strategický cíl 2: MÍSTNÍ PARTNERSTVÍ

Specifický cíl	Programový rámec				Vazba na OP
	IROP	PRV	ZAM	OPŽP	
SC 2.1. Rozvíjet spolupráci a partnerství		Spolupráce			PRV čl. 44
SC 2.2. Podporovat činnosti a aktivity MAS Blanský les – Netolicko o.p.s.					
SC 2.3. Propagovat zajímavosti a místní zdroje regionu					
SC 2.4. Zajistit strategickou a koncepční připravenost regionu					

Nejužší vazby, nízké vazby, minimální nebo žádné vazby

Strategický cíl 3: TRADICE A HODNOTY

Specifický cíl	Programový rámec				Vazba na OP
	IROP	PRV	ZAM	OPŽP	
SC 3.1. Zachovat kulturní a přírodní dědictví a bohatství	Podpora památek				IROP SC 3. 1.
SC 3.2. Podpořit sounáležitost, angažovanost obyvatel					

Nejužší vazby, nízké vazby, minimální nebo žádné vazby

Strategický cíl 4: REGION

Specifický cíl	Programový rámec				Vazba na OP
	IROP	PRV	ZAM	OPŽP	
SC 4.1. Zajistit odpovídající kvalitu infrastruktury v obcích	Bezpečná a udržitelná doprava				IROP SC 1.2.
SC 4.2. Zlepšit stav a využití občanské vybavenosti					
SC 4.3. Zlepšit podmínky pro trávení volného času					
SC 4.4. Zajistit a zlepšit kvalitu veřejných služeb	Řešení a řízení rizik a katastrof		Sociální služby		IROP SC 1. 3. OP ZAM SC 2. 3. 1.
SC 4.5. Podporovat rozvoj šetrné a aktivní turistiky					
SC 4.6. Posílit úlohu přírody a krajiny				Výsadba dřevin	OPŽP, PO 4, IP 1, SC3
SC 4.7. Zajistit dostatečnou ochranu životního prostředí					

Nejužší vazby, nízké vazby, minimální nebo žádné vazby



6. IMPLEMENTAČNÍ ČÁST

6. 1. ÚVOD

Implementační část obsahuje, jaké další aktivity a podmínky musí MAS BLN vytvořit a splnit, aby došlo ke zdárnému plnění cílů stanovených ve strategické části SCLLD včetně jejich následného hodnocení.

Jedná se především o možnost využití dostupných finančních nástrojů EU, ČR a dalších subjektů v letech 2014 - 2020 pro financování aktivit/projektů a činnosti MAS BLN, a to zejména prostřednictvím využití tzv. Programových rámců k financování některých specifických cílů SCLLD.

Podpůrné a závazné dokumenty, o které se implementační část opírá:

- Metodika pro standardizaci místních akčních skupin v programovém období 2014 – 2020 (Ministerstvo zemědělství) – dále jen „Standardizace“
- Metodický pokyn pro využití integrovaných nástrojů v programovém období 2014 – 2020 (Ministerstvo pro místní rozvoj)
- Manuál tvorby strategie komunitně vedeného místního rozvoje pro programové období 2014-2020 (Ministerstvo pro místní rozvoj)
- Národní číselník indikátorů 2014+

Nejdůležitější věcné předpoklady implementace SCLLD:

- Územní působnost (dle pravidel pro Standardizaci) – SPLNĚNO
- Organizační struktura MAS (dle zákona a pravidel pro Standardizaci) - SPLNĚNO
- Zpracována SCLLD (obsahově alespoň dle minimálních požadavků) – PLNĚNO PRŮBĚŽNĚ
- Úspěšné provedení standardizace (obdržení certifikátu) – SPLNĚNO (MAS BLN byla standardizována 14. 12. 2015)

ÚZEMNÍ PŮSOBNOST MAS BLN:

Území působnosti MAS BLN je celistvé, netvoří izolované územní celky. Na území MAS BLN o velikosti 493,5 km² žije 29 257 obyvatel. Do MAS BLN spadá celkem 41 partnerských obcí. Nejmenší obec má 38 obyvatel (Lužice) a největší 2 832 obyvatel (Křemže). Průměrná hustota obyvatel činí 59,3 obyv./ km².

Všechny partnerské obce schválily zařazení území obce do území působnosti MAS BLN na období 2014 – 2020. Schválením zařazení do území působnosti SCLLD obcím nevznikly finanční závazky vůči MAS BLN.



ORGANIZAČNÍ STRUKTURA MAS BLN:

MAS BLN má celkem 32 partnerů (stav k 16. 1. 2016), ve 4 zájmových skupinách (Zemědělství – 11 partnerů, Nezemědělské podnikatelé – 7 partnerů, Územní samospráva – 8 partnerů, Neziskové organizace a spolky – 6 partnerů).

Partneři zastupují jak veřejnou (8 partnerů), tak i soukromou sféru (22 partnerů, z toho ziskový sektor: 18 partnerů, neziskový sektor: 4 partneři). Zároveň žádný z partnerů (veřejný sektor, ani žádná z jednotlivých zájmových skupin), nepředstavuje na rozhodovací úrovni více než 49% hlasovacích práv.

Všichni partneři zastupují veřejné nebo soukromé místní socioekonomické zájmy - mají na území MAS BLN sídlo nebo sem spadá oblast jejich zájmů a aktivit.

MAS BLN je otevřeným partnerstvím, po splnění podmínek stanovených v zakládací smlouvě může do MAS BLN přistoupit jakýkoliv subjekt (podmínky zveřejněny na www.mas-netolice.cz). U založení MAS BLN stálo celkem 19 subjektů (3 mikroregiony, 2 neziskové organizace, 9 zemědělských podnikatelů a 4 podnikatelé z oboru služeb). Od založení MAS BLN v roce 2004 tak vstoupilo do MAS BLN několik dalších subjektů.

Orgány MAS BLN:

- 1) Orgány MAS BLN dle zákona č. 248/95 Sb., o obecně prospěšných společnostech
- 2) Orgány MAS BLN dle závazných pravidel „Standardizace“ zřízené pro potřebu realizace SCLLD na území MAS BLN prostřednictvím pro komunitní rozvoj vymezených operačních programů

Popis (výťah ze zakládací smlouvy) **zodpovědnosti jednotlivých orgánů v rámci fungování MAS BLN jako obecně prospěšné společnosti je uveden v kapitole 2.1. Identifikace MAS BLN v Analytické části SCLLD.**

Ad 2) MAS BLN má zřízenou samostatnou vnitřní organizační jednotku – **Organizační složku SCLLD**, jejímž hlavním posláním je transparentní a efektivní realizace SCLLD. V rámci implementačního procesu jsou v následujících kapitolách (Implementace a Monitoring) popsány orgány vč. jejich odpovědnosti v daném procesu.

Nejvyšším orgánem je Shromáždění partnerů

Rozhodovacím orgánem je Výbor SCLLD

Výběrovou funkci plní Výběrová komise SCLLD

Kontrolní funkci plní Kontrolní komise SCLLD

Organizační a technické zajištění – Kancelář MAS



STANDARDIZACE MAS

MAS BLN musí splnit požadavky na standardizaci MAS dle Metodiky pro standardizaci místních akčních skupin v programovém období 2014 - 2020 schválené Vládou České republiky 21. 5. 2014. Proces standardizace je v gesci Ministerstva zemědělství ČR. Na závěr procesu po splnění všech kritérií přijatelnosti obdrží MAS Osvědčení o splnění standardů MAS. Splněním požadovaných standardů prokáže MAS, že je schopna podílet se na implementaci programů financovaných z evropských strukturálních a investičních fondů. Po obdržení Osvědčení bude MAS moci předložit zpracovanou SCLLD Ministerstvu pro místní rozvoj ke schválení a začít přípravu tzv. Programových rámců – „dílčích strategií dle pravidel jednotlivých operačních programů, o které se bude MAS BLN ucházet.“

Žádost o standardizaci podala MAS BLN 4. února 2015, certifikát o standardizaci obdržela 14. 12. 2015.

6.2. PŘEDPOKLADY IMPLEMENTACE SCLLD NA ÚZEMÍ MAS BLN

Aby MAS BLN mohla úspěšně implementaci SCLLD na svém území zahájit a v letech 2014 – 2023 tak naplňovat cíle v ní stanovené, musí být naplněny mimo výše uvedených věcných předpokladů také tyto základní předpoklady:

- Kvalitní organizační struktura a vnitřní předpisy MAS BLN
- Absorpční kapacita a vnitřní potenciál území (znalosti rozvojového potenciálu, potřeb a problémů území a jejich využití), vč. odpovídající propagace SCLLD
- Jasně stanovené kompetence a úkoly MAS BLN v procesu implementace SCLLD
- Součinnost subjektů zapojených do implementace MAS BLN (poskytovatelé dotací, kontrolní orgány, NS MAS)

6.2.1. Organizační zabezpečení implementace

MAS BLN má nastavenou odpovídající organizační strukturu, jejíž prioritou je naplňování cílů a obecně prospěšných služeb, které jsou definovány v zakladatelské smlouvě.

Každý z orgánů MAS BLN má v rámci zajištění realizace SCLLD stanoveny konkrétní kompetence a zodpovědnost. **Nejdůležitějšími orgány na úrovni realizace SCLLD jsou především ředitel MAS BLN, Organizační složka SCLLD a kancelář MAS BLN.**

Dále MAS BLN přijme v rámci organizační struktury operativně taková opatření, která zajistí kvalitní realizaci SCLLD. A to jak SCLLD jako celku (viz bod 4. 2. 2.), tak v rámci plnění jednotlivých stanovených Programových rámců:



- ✓ Případná další bližší specifikace povinností, kompetencí a úkolů jednotlivých orgánů MAS BLN (změna zakladatelské smlouvy)
- ✓ Přijetí nových a případná úprava stávajících vnitřních předpisů MAS BLN zajišťujících hladký průběh realizace SCLLD
- ✓ Nastavení komunikace se třetími subjekty (partneři, žadatelé, kontrolní orgány, poskytovatelé dotací atd.)
- ✓ Kvalifikovaní pracovníci MAS (určení zodpovědnosti za realizaci jednotlivých Programových rámců, zajištění vzdělávání pracovníků). V současné době má MAS BLN tyto zaměstnance:

Ing. Václav Kolář (ředitel MAS BLN, vedoucí zaměstnanec pro realizaci SCLLD)

Ing. Miroslava Machová (koordinátorka přípravy SCLLD, manažerka projektů)

Gabriela Míková (asistentka, ekonomická agenda MAS BLN)

Dle potřeby budou přijatí noví zaměstnanci na jednotlivé pozice a projekty (vč. jejich odborné přípravy, úvazky budou stanoveny dle náplně práce)

Orgány MAS BLN:	Zodpovědnost na úrovni IMPLEMENTACE SCLLD - CELEK
	Zodpovědnost na úrovni IMPLEMENTACE SCLLD - Programové rámce
Orgány obecně prospěšné společnosti:	
Ředitel	Jako statutární orgán je zodpovědný za veškerých chod MAS BLN = rozhodovací pravomoc (podpisy smluv, zastupování MAS BLN navenek, zodpovědnost za chod kanceláře MAS, zodpovědnost za realizaci veškerých aktivit a projektů MAS, přijímání zaměstnanců MAS BLN)
	Ředitel provádí rozhodnutí orgánů organizační složky SCLLD přijatá v rámci jejich kompetence
Správní rada	Správní rada schvaluje celkový rozpočet MAS BLN (financování veškerých aktivit, tzn. i např. spoluúčasti u projektů)
	Správní rada zřizuje Organizační složku SCLLD Správní rada nezasahuje přímo do kompetencí organizační složky SCLLD
Dozorčí rada	Dozorčí rada má za úkol především kontrolu komplexní hospodaření MAS BLN (tedy i soulad s legislativou, hospodárnost jednotlivých projektů a aktivit, prostřednictvím kterých je naplňována SCLLD)
	Dozorčí rada nezasahuje přímo do kompetencí organizační složky SCLLD
Orgány Organizační složky SCLLD (OS SCLLD):	

<p>Shromáždění partnerů (nejvyšší orgán OS SCLLD)</p>	<p>V Zakládací smlouvě zajištěné poměrné zastoupení veřejného a soukromého sektoru (v rámci zájmových skupin)</p> <p>Shromáždění partnerů zřizuje orgány OS, volí členy jednotlivých orgánů (Výbor, Výběrová komise, Kontrolní komise), vč. jejich počtu, působnosti a pravomocí. Členové orgánů jsou voleni pouze z řad Shromáždění partnerů</p> <p>Schvaluje SCLLD</p> <p>Nese zodpovědnost za distribuci veřejných prostředků a provádění SCLLD v území působnosti MAS BLN</p> <p>Doporučuje správní radě schválení části rozpočtu zahrnující činnost v rámci OS SCLLD a SCLLD jako takové</p> <p>Schvaluje výroční zprávu a zprávu o hospodaření OS SCLLD</p> <p>Rozhoduje o přijetí a vyloučení člena Shromáždění partnerů</p> <p>---</p>
<p>Výbor SCLLD (rozhodovací orgán OS SCLLD)</p>	<p>Jmenuje a odvolává vedoucího zaměstnance pro realizaci SCLLD</p> <p>Schvaluje Programové rámce a změny v Programových rámcích</p>
<p>Výběrová SCLLD komise</p>	<p>Výběrová komise přímo neovlivňuje ostatní aktivity v rámci realizace SCLLD, jejím hlavním úkolem je výběr projektů</p> <p>---</p>
<p>Kontrolní SCLLD komise</p>	<p>Kontroluje činnost a hospodaření OS SCLLD</p> <p>Zodpovídá za monitoring a hodnocení SCLLD (zpracovává a předkládá ke schválení Výboru SCLLD indikátorový a evaluační plán)</p> <p>---</p>
<p>Kancelář MAS</p>	<p>Připravuje podklady pro jednání orgánů OS SCLLD a realizuje rozhodnutí OS SCLLD i jiných orgánů o.p.s. ve vztahu k realizaci SCLLD</p> <p>Zpracovává a provádí všechny potřebné implementační dokumenty</p> <p>Vede personální a projektovou agendu celé MAS</p> <p>Organizačně a technicky zajišťuje chod a jednání MAS</p> <p>Zajišťuje publicitu SCLLD</p>



Složení pracovního týmu kanceláře MAS BLN personální zajištění, vč. popisu práce pozic

SCLLD:
Vedoucí manažer realizace SCLLD Předpokládaný úvazek: 0,7 - 1,0 (vedení týmu SCLLD, příprava výzev, výběr a kontrola projektů, monitoring a evaluace, komunikace s ŘO)
Finanční manažer SCLLD Předpokládaný úvazek: 0,2 (rozpočet SCLLD, finanční rámec PR, cash flow)
Manažer animace SCLLD Předpokládaný úvazek: 0,5 – 0,8 (správa webových stránek, vydávání informačního zpravodaje SCLLD, organizace seminářů, statistika, administrativa, propagace SCLLD – brožury)
Manažer programový rámců SCLLD (v případě potřeby) Předpokládaný úvazek: 0,5 – 1,2 (1-2 lidé) (příjem projektů, kontrola projektů – administrativní stránka, přijatelnost)
Manažer animace škol Předpokládaný úvazek: 0,3 – 0,7
MAP: (předpoklad realizace projektu leden 2016 – listopad 2017)
Hlavní manažer MAP – 0,2 úvazku
Manažer klíčových aktivit – 0,6 úvazku
Odborní pracovníci MAP – cca 0,5 úvazku
Asistentka projektu – 0,3 úvazku
Finanční manažer MAP – 0,1 úvazku
Manažer evaluace
Odborní řešitelé a experti
Další projekty MAS (klíčové projekty, projekty spolupráce, vlastní projekty a další aktivity MAS BLN)
Pracovní smlouvy a úvazky operativně dle rozsahu projektu, délky trvání projektu atd.

6.2.2. Úlohy a kompetence MAS v rámci Implementace SCLLD

MAS BLN vystupuje v rámci implementace SCLLD zejména v těchto rolích a z toho vyplývají odpovídající úlohy a kompetence:

- Nositel strategie – organizace zodpovědná za vytvoření a realizaci strategie
- Realizátor strategie = naplňování cílů stanovených v SCLLD prostřednictvím vlastní činnosti, realizace vlastních projektů a projektů spolupráce a další podporou aktivit na svém území
- Administrátor projektů, animátor – v rámci Programových rámců zajistit všemi dostupnými prostředky efektivní rozdělení obdržených alokací na území MAS BLN (příprava Programových rámců, výzev, výběr projektů, kontrola, komunikace se žadateli, příjemci a kontrolními orgány, atd.)
- Partner – v rámci projektů spolupráce MAS BLN a dalších subjektů
- Příjemce dotace - MAS jako žadatel do grantových programů, příjemce technické pomoci v rámci implementace SCLLD



6.2.3. Shrnutí vnitřního potenciálu a absorpční kapacity území MAS BLN

Pro rozvojový potenciál území MAS BLN jsou klíčové především **rozvojové nástroje** (koncepční dokumenty) **na úrovni obcí** (především rozvojové strategie a územní plány), dále **partnerských mikroregionů** a **území CHKO Blanský les**.

Rozvojové strategie mají zpracovány cca 2/3 obcí MAS BLN, pouze 5 obcí nemá v současné době zpracován platný územní plán. Všechny tři členské mikroregiony MAS BLN mají zpracován platný koncepční dokument. Obce i mikroregiony MAS BLN existující koncepční dokumenty využívají aktivně (zejména v rámci Programu obnovy venkova Jihočeského kraje). MAS BLN v rámci přípravy SCLLD v maximální míře s existujícími koncepčními dokumenty pracovala. Obce pak soulad SCLLD se svými územními a rozvojovými zájmy odsouhlasila na svých zastupitelstvech.

Na úrovni CHKO pak je klíčová koexistence zájmů CHKO stanovených v Plánu péče a zájmů území MAS BLN stanovených v SCLLD. Na této úrovni existuje úzká spolupráce zástupců CHKO a MAS BLN.

Další důležité aspekty absorpční kapacity území MAS BLN, které souvisí především s připraveností subjektů realizovat své projekty a aktivity a se stávajícím potenciálem a potřebou řešení problémových oblastí. Prakticky celá analytická a strategická část SCLLD již argumenty v souvislosti s absorpční kapacitou území MAS BLN obsahují. Zde již pouze krátké shrnutí:

- V letech 2007 – 2013 v rámci administrace PRV, Osy IV Leader byl značný převis žádostí na území MAS BLN. Neuspokojených projektů bylo téměř 27% (jak projektů veřejné, tak i soukromé sféry)
- V letech 2013 a 2014 MAS BLN provedla zmapování absorpční kapacity na úrovni obcí a jejich organizací – více než 400 projektových záměrů ve výši přesahující 1,1 mld. Kč! (podrobněji viz. **nepovinná příloha č. 18**).
- Existující požadavky obcí na zpracování žádostí o dotace např. do Grantových programů Jihočeského kraje (a s tím související převis v těchto GP)
- Existující koncepční materiály partnerských obcí a mikroregionů na území MAS BLN – strategické plánování v území = zodpovědný přístup k rozvoji území. Jasně stanovené priority rozvoje území vycházející z reálných potřeb zapojených obcí
- Existence na všech úrovních přijatého a komunitně připravovaného rozvojového dokumentu celého území MAS BLN (SCLLD 2014 – 2023 „MAS Blanský les – Netolicko, čertovsky hezké místo“). Dokument odsouhlasen partnerskými mikroregiony, partnery MAS BLN na shromáždění partnerů



- Existence regionálních specifíků na kterých lze stavět rozvojový potenciál území MAS BLN (jak již bylo uvedeno v analytické části) – *MAS BLN jako klidná, příjemná lokalita* = předpoklady k rozvoji šetrné turistiky, z hlediska volnočasových aktivit zajímavá příroda a krajina, řada turisticky velice atraktivních lokalit (přírodní a kulturní dědictví), lokality vhodné pro rodinnou dovolenou, sportovní vyžití během celého roku (cyklotrasy, hipotras, běžecké trasy, menší sjezdovky), rozvojový potenciál v oblasti vzdělávání (využití aktivních spolků pro rozvoj regionu, neustálý nárůst počtu obyvatel – potřeba kvalitního školství, atd.), existence a tradice hospodářských odvětví - zemědělství, drobné služby, zpracovatelský průmysl. Území prakticky bez velkých ekologických zátěží, kvalitní životní prostředí, blízkost důležitých ekonomických a historických center (jejichž potenciál je možné zúročit i na území MAS BLN – např. příměstská turistika, integrovaná doprava)
- Dobře nastartovaný proces partnerství a spolupráce (jak uvnitř MAS BLN, tak v rámci dalších subjektů – viz např. úspěšné projekty spolupráce)

6.2.4. Zdroje území MAS pro implementaci

Kromě vnitřního potenciálu a absorpční kapacity území MAS BLN, které již byly blíže specifikovány v předchozích kapitolách, je předpokladem úspěšné implementace také zajištění lidských, technických a finančních zdrojů.

ADMINISTRATIVNÍ KAPACITA – lidské a technické zdroje:

- MAS BLN má vytvořenu odpovídající organizační strukturu a nastaveny procesy, které zajišťují přípravu a budou zajišťovat následnou realizaci SCLLD na území MAS BLN
- Implementaci SCLLD bude zajišťovat personál kanceláře MAS BLN a jednotlivé orgány dle stanovené odpovědnosti
- MAS BLN má vytvořenu pozici vedoucího zaměstnance pro realizaci SCLLD (ředitel MAS BLN), dále budou vytvořeny pozice stávajícími a novými zaměstnanci dle rozsahu činnosti MAS BLN (realizace Programových rámců, vlastních projektů atd.). Předpokladem je 0,5 – 1,0 úvazku na daný Programový rámec, příp. projekt
- Probíhá pravidelná komunikace s partnery MAS BLN (členy Shromáždění partnerů, všechny partnerské obce)
- Zaměstnanci MAS BLN jsou schopni komunikovat v cizím jazyce (aktivně německý jazyk, částečně anglický jazyk) = předpoklad realizace projektů spolupráce se zahraničními partnery
- MAS BLN má k dispozici plně vybavené zázemí - kancelář a školící místnost (moderní výpočetní a komunikační technika - systém All in one – počítače, tiskárny, fotoaparáty,



velkoplošná obrazovka – možnost pořádání webinářů, telekonferencí, vzdělávacích modulů pro větší počet účastníků atd.)

- Zaměstnanci MAS BLN se dle potřeby průběžně vzdělávají (účast na seminářích, školeních) a aktivně zapojují do různých pracovních skupin – např. aktuálně v roce 2014: Certifikát lektora odborného vzdělávání 2014 (absolvoval ředitel MAS a koordinátorka přípravy strategie), Trenér kvality I. stupně Českého systému kvality služeb (absolvoval ředitel MAS BLN).
- Předpokladem pro úspěšnou administraci projektů je fungování informačního systému MS2014+

FINANČNÍ KAPACITA:

- Projektové záměry subjektů v území MAS BLN (existence reálných a realizovatelných projektů)
- Zajištění spoluúčasti a předfinancování projektů, chod MAS BLN (z obdržených dotací, příspěvků partnerů MAS BLN, příjmů z vlastní činnosti MAS BLN, ostatních příspěvků a darů)
- Zajištění spoluúčasti a předfinancování projektů ze strany žadatelů

6.2.5. Propagace SCLLD

Propagace SCLLD probíhá a dále bude probíhat především na www stránkách MAS BLN (www.mas-netolice.cz), dále ve výročních zprávách MAS BLN (1x ročně), podáváním informací na setkání partnerů MAS – na Shromáždění partnerů, na pravidelných jednáních partnerských svazků (několikrát ročně), osobními konzultacemi, prostřednictvím „zpráv poradce“, které MAS zasílá svým členským obcím (rovněž několikrát ročně), představení SCLLD na akcích MAS BLN, pořádání informačních seminářů k SCLLD.

Dále budou vydány potřebné informační tiskoviny – brožurka, obsahující informace o programových rámcích, termínech výzev apod., samotná SCLLD v tištěné podobě, informace ve Zpravodaji MAS – 1x ročně (rovněž na webu).

6.3. ZPŮSOBY IMPLEMENTACE

Implementace SCLLD MAS BLN bude probíhat zejména na základě:

- A) Partnerství a projektů spolupráce
- B) Vlastní činnosti a realizace vlastních projektů a aktivit MAS BLN
- C) Tzv. Programových rámců
- D) Realizace projektů třetích subjektů

6.3.1. Projekty spolupráce a uzavřená partnerství

Budování partnerství na území MAS BLN:

Proces budování partnerství na území MAS BLN byl započat již samotným vznikem MAS BLN (v roce 2004). V souvislosti se vznikem obecně prospěšné společnosti byly akcentovány potřeby všech zapojených subjektů. Do MAS BLN se na jejím počátku zapojily 3 sousedící mikroregiony, zemědělci, podnikatelé v cestovním ruchu, spolky. Postupnou aktivitou MAS BLN v území a rozšiřováním činností se do MAS BLN připojily další subjekty (nové obce, spolky, podnikatelé), spektrum poskytovaných služeb a zájmů se znásobil.

Při zpracovávání první komplexní strategie rozvoje území MAS BLN (v letech 2005 a 2006) a následně SPL (2006 – 2007) již zapojila MAS BLN do přípravy prvky komunitního plánování – dokumenty vznikaly ve spolupráci s místními aktéry (dotazníky pro veřejnost, veřejné projednání strategie).

Území MAS BLN tvoří v současnosti 41 obcí, pro které MAS BLN zajišťuje mimo jiné i informační servis (zejména dotační možnosti), pomoc při zpracování rozvojových dokumentů, pravidelně se účastní jednání mikroregionů a spolupracuje na mikroregionálních projektech (příprava žádostí, projektové řízení, vyúčtování), které jsou v území MAS BLN každoročně realizovány.

Stěžejním obdobím pro rozvoj spolupráce i mimo území MAS BLN byl rok 2010, kdy MAS BLN spolu s dalšími partnery (především jihočeskými MAS) připravila a začala realizovat první projekt spolupráce.

Postupně se podařilo zrealizovat 10 projektů spolupráce v souladu s principy a cíli přijatými ve strategii MAS BLN, a podpořit tak např. rozvoj cestovního ruchu, aktivní životní styl obyvatel, vzdělávací aktivity a rozvoj kompetencí MAS BLN (blíže rovněž kap. 2.3.2.).



Základní přehled zrealizovaných projektů spolupráce a jejich přínos pro území MAS BLN

Celkový počet realizovaných projektů spolupráce	10
Počet uzavřených partnerství	10 MAS (z toho 3 zahraniční) 5 dalších subjektů (např. mikroregiony, SMO, SMS, KS MAS)
Zaměření projektů spolupráce	rozvoj cestovního ruchu, ochrana kulturního dědictví, zdraví a aktivní životní styl posílení zaměstnanosti a vzdělávání, rozvoj kompetencí MAS BLN
Celkový finanční objem projektů spolupráce	27,5 mil. Kč
Z toho finanční podíl MAS BLN	6,5 mil. Kč
Celkový dopad projektů spolupráce	Zejména na území Jihočeského kraje a na území zapojených partnerů
Přínos pro území MAS BLN	Propagace území a aktivit MAS BLN, podpora spolků, zachování kulturního dědictví, zlepšení vzhledu obcí, zkušenosti s realizací a vedením projektů spolupráce, podpora vzdělávacích aktivit, moderních komunikačních a informačních metod

Od roku 2013 pak MAS BLN zaměřila své aktivity na přípravu nové strategie pro období 2014 – 2023, a to s využitím svých dosavadních zkušeností a poznatků, ale především s ohledem na potřeby regionu MAS BLN (a tedy s využitím informací a znalostí místních aktérů). Navržené cíle SCLLD pak mimo jiné odráží také potřebu rozvoje spolupráce, partnerství a přenosu dobré praxe mezi subjekty v konkrétních oblastech.

Z uvedených faktů je patrné, že MAS BLN má v oblasti spolupráce mnohaleté zkušenosti. Principy partnerství a úzké spolupráce využívá jak na úrovni vedení organizace, tak na úrovni práce s veřejností při přípravě a realizaci svých koncepčních dokumentů a projektů a při své další činnosti.

Shrnutí dosavadních zkušeností a nástin dalších směrů rozvoje spolupráce na úrovni:

- **REGIONÁLNÍ SPOLUPRÁCE** (v rámci území MAS BLN)
 - Komunitně vedený místní rozvoj (příprava ISÚ, SPL a SCLLD zahrnovala aktivní zapojení veřejnosti a partnerů MAS BLN - veřejná projednávání, dotazníková šetření, pracovní skupiny, průběžné projednávání přípravy SCLLD se členskými mikroregiony, zapojení širokého spektra oborů – životní prostředí – Správa CHKO Blanský les, zástupci Hospodářské komory JČK, sportovců, ...)
 - Se zástupci CHKO Blanský les průběžně diskutována užší spolupráce pro období 2014 – 2023 v rámci jejich kompetencí a pravomocí v (především environmentální vzdělávání, ochrana přírody, informační kampaně)
- **NÁRODNÍ SPOLUPRÁCE**



- Především již zmíněné projekty spolupráce s MAS Jihočeského kraje a navázání dalšími projekty v letech 2014 - 2023
- Aktivní zapojení MAS BLN v Krajském sdružení NS MAS Jihočeského kraje a účast na společném projektu „Další vzdělávání managementu místních akčních skupin a mikroregionů Jihočeského kraje“, dále společná příprava stánku Jihočeských MAS na mezinárodní výstavě Země Živitelka. Předpoklad zapojení MAS BLN do aktivit KS i v období 2014 - 2023
- Účast MAS BLN na projektech spolupráce v rámci rozvoje lidských zdrojů a regionálních kapacit (projekty SMS a SMO – realizace 2013 - 2015)
- MEZINÁRODNÍ SPOLUPRÁCE
 - MAS BLN se podílela na realizaci celkem 3 projektů spolupráce, do kterých byly zapojeni i zahraniční partneři z Rakouska, Německa a Slovenska (projekty: Zvyky a tradice na obou stranách hranice, Linecká stezka, Rozvoj místního partnerství a trhu práce)
 - Využití nastavené spolupráce také do oblasti vzdělávání
- PŘESHraničNÍ SPOLUPRÁCE
 - 2 projekty realizovala MAS BLN s českými MAS a s partnery z Bavorska a Rakouska (realizovaná témata: trh práce a posílení zaměstnanosti, rozvoj turistického ruchu a kulturního historického dědictví)
 - Přeshraniční spolupráce vzhledem k poloze MAS BLN je velice atraktivní a pomáhá v chápání vzájemných historických souvislostí, v obnově dobrých sousedských vztahů, učení se, jak je možné věci dělat jinak a navázání zajímavých kontaktů
 - Vzhledem k dobré zkušenosti s projekty spolupráce všeobecně MAS BLN předpokládá zapojení zahraničních partnerů i v dalších projektech spolupráce. V této souvislosti již začala probíhat úvodní jednání např. s bavorskými MAS (únor 2015) a rakouskými MAS, kde padly tyto návrhy na další spolupráci:
 - Cestovní ruch
 - Vzdělávání
 - Kultura a její propagace (zvyky, spolupráce muzeí)
 - Lokální produkce
 - Lokální identita a sounáležitost

Je také možné specifikovat některé společné jmenovatele budoucích projektů spolupráce:

- ✓ Pro MAS BLN jsou důležití její členové a partneři, veřejnost se zájmem o spolupráci. Projekty spolupráce budou tedy směřovány k rozvoji lidských zdrojů (zaměstnanost na venkově, podpora místních zdrojů – podnikání, produkce, dobré vztahy obyvatel)



- ✓ MAS BLN bude nadále pokračovat v podpoře spolupráce a využívání spolupráce místních aktérů (přímé zapojení místních aktérů jako partnerů projektů spolupráce, zapojení do realizace dílčích aktivit projektů spolupráce)
- ✓ MAS BLN bude prioritně podporovat a realizovat spolupráci v klíčových oblastech rozvoje stanovených ve strategické části SCLLD (kapitola 4. 1.), tzn. turistický ruch, malé a střední podnikání, infrastruktura a občanská vybavenost obcí, ochrana přírody a krajiny a kulturního dědictví, vzdělávání a školství, občanská společnost
- ✓ Projekty spolupráce (ať již přímo realizované MAS BLN nebo MAS BLN podpořené) musí směřovat k pozitivní propagaci a vnímání regionu
- ✓ Projekty spolupráce budou realizovány jako tradiční projekty (tj. tematická návaznost na již zrealizované projekty spolupráce, které se v území MAS BLN osvědčily a měly přínos pro region)
- ✓ Projekty spolupráce budou realizovány jako projekty inovativní (přinášející nový prospěch, zapojení dalších partnerů, rozšíření aktivit apod.)
- ✓ Pozitivně se osvědčila spolupráce na úrovni MAS Jihočeského kraje
- ✓ Nepřímá podpora projektů – MAS BLN jako partner projektu bez finanční spoluúčasti (např. poskytování informací, zázemí apod.)
- ✓ Důležitá je rovněž neformální spolupráce s dalšími subjekty – např. CHKO, KS NS MAS ČR

6.3.2. Vlastní činnost a realizace vlastních projektů a aktivit MAS BLN

Od svého vzniku v r. 2004 MAS BLN postupně rozjela celou řadu aktivit (mimo realizaci SPL a projektů spolupráce), na které bude navazovat, využívat znalosti a které přispějí k naplňování cílů SCLLD v letech 2014 – 2023.

Shrnutí dosavadní vlastní činnosti MAS BLN:

- ✓ V letech 2012 – 2014 MAS BLN vyhlášovala vlastní Grantový program „Podpora konání kulturních a společenských akcí v regionu MAS BLN“, která velkou měrou přispěla k realizaci lokálních projektů a podpořila desítky místních organizací v jejich činnosti. V letech 2014 – 2023 chce MAS BLN dle svých finančních možností navázat dalším grantovým programem, který bude zaměřen na vzdělávání, školy v regionu a na jejich aktivity
- ✓ MAS BLN realizovala pilotní projekt environmentálního vzdělávání v mateřských školách MAS BLN, snahou MAS BLN bude, takovéto projekty realizovat i v dalších letech
- ✓ MAS BLN přispěla v předchozích letech ke snižování administrativní náročnosti v obcích – pomoc při řešení otázek rozvoje obcí (MAS BLN zajišťovala svým obcím



zpracování rozvojových dokumentů, zajišťovala projektovou část realizace mikroregionálních projektů svých členských mikroregionů).

Vzhledem ke stanoveným cílům ve strategické části SCLLD, cílům určených v ZS MAS BLN, jsou pro MAS BLN pro budoucí spolupráci a pro zaměření vlastní činnosti stěžejní tyto tematické oblasti (zaměřené především na rozvoj lidského potenciálu a uchování a rozvoj hodnot území MAS BLN):

- *Projekty v oblasti předškolního a základního školství* = zvyšování kvalifikace pracovníků ve školství, posílení kompetencí pracovníků ve školství, zpracování MAP, zkvalitňování výuky a zázemí, vzdělanosti a vzájemných vztahů mezi dětmi, výměnné pobyty
- *Volnočasové aktivity a zájmové činnosti* = kroužky, prázdninové tábory, exkurze, výměnné pobyty pro děti, hřiště a aktivity pro seniory, rozšíření služeb a akcí v knihovnách, komunitní centra
- *Propagace regionu jako turistické destinace, nositele tradic a historie* = rozvoj destinačního managementu, spolupráce IC, podpora spolkové činnosti, tradic a zvyků, přírodního a kulturního dědictví (vydávání map a publikací, zvyšování kvality služeb, mobilní aplikace, značení a propojování cyklistických a pěších tras vč. bezpečnosti, interaktivní prvky, přírodní hřiště
- *Životní prostředí* = spolupráce s CHKO (vzdělávání a osvěta, školní programy, pracovní listy pro školy, propagační materiály, tematické exkurze), aktivity NSZM
- *Podpora regionálních zdrojů* = propagace, podpora pořádání akcí, budování místního odbytu (např. prodej v IC), vzdělávání
- *Spolupráce a rozvoj obcí* = projekty zlepšující spolupráci mezi obcemi, mikroregiony, nejen členskými, ale i z ostatních regionů

K financování výše uvedených projektů spolupráce MAS BLN předpokládá využití zejména externích zdrojů financování – např. programy přeshraniční spolupráce (ČR – Rakousko, ČR – Bavorsko, Program rozvoje venkova, Grantové programy Jihočeského kraje apod.).

6.3.3. Programové rámce

Snahou MAS BLN bude z velké části využít k naplňování dílčích cílů SCLLD také tzv. Programové rámce. V nich bude definováno, které části SCLLD jsou realizovány prostřednictvím konkrétního operačního programu.

MAS BLN může využít zpracování následujících Programových rámců (PR):

PR Integrovaný operační program

PR Program rozvoje venkova

PR Zaměstnanost

PR Životní prostředí

Níže jsou uvedena opatření, která budou v rámci PR realizována, příp. zdůvodnění jejich nevyužití. V případě, že ve výsledcích evaluace bude navržena změna náplně jednotlivých PR, MAS BLN zváží a provede jejich zařazení (samozřejmě s ohledem na platná pravidla jednotlivých OP).

Programový rámec IROP

Cíle OP, které lze zapojit:	Opatření SCLLD:
SC 1.2. Zvýšení podílu udržitelných forem dopravy	Opatření 4.1.2. Dopravní infrastruktura Opatření 4.1.4. Bezpečnost silničního provozu - pouze aktivita „Bezpečnost“ (např. poptávka po vzniku cyklostezek na území MAS BLN je, nicméně jsou to velké, komplexní projekty, na které nemá MAS BLN dostatečnou alokaci)
SC 1.3. Zvýšení připravenosti k řešení a řízení rizik a katastrof	Opatření 4.4.3. Efektivnost a akceschopnost integrovaného záchranného systému
SC 2.1. Zvýšení kvality a dostupnosti služeb vedoucí k sociální inkluzi	V rámci SCLLD bude MAS BLN řešit v sociální oblasti především tzv. „měkké projekty“ (viz. PR Zaměstnanost). Zejména vzhledem k alokaci PR IROP a také z důvodu velikosti regionu a pouze minimální poptávky po investičních projektech (sociální bydlení, komunitní centra), vč. nutnosti zajišťování sociálních služeb v takto podpořených objektech/centrech. V sociální oblasti je problém především v zajištění dostatečného poskytování sociálních služeb přímo v regionu a řešení problémů specifických skupin obyvatel. V příp. potřeby provozování těchto služeb jsou obec schopny zajistit dostatečné zázemí ve svých stávajících objektech.
SC 2.2. Vznik nových a rozvoj existujících podnikatelských aktivit v oblasti sociálního podnikání	Oblast sociálního podnikání je poměrně novou variantou rozvoje území MAS BLN a tato není příliš reflektována absorpční kapacitou. V současné době nevidí MAS BLN jako přínosné tuto aktivitu v rámci SCLLD podporovat.
SC 2.3. Rozvoj infrastruktury pro poskytování zdravotních služeb a péče o zdraví	Na území MAS BLN se nachází pouze Psychiatrická léčebna Červený Dvůr a ani ta svým zaměřením není vhodným žadatelem. Proto nebude MAS BLN tento SC v rámci PR IROP řešit
SC 2.4. Zvýšení kvality a dostupnosti infrastruktury pro vzdělávání a celoživotní učení	Opatření 1.1.3. Zlepšení technického stavu budov a objektů škol Opatření 1.1.4. Kvalita výuky Opatření 1.1.5. Udržitelné formy výuky Opatření 1.1.6. Prorodinná opatření Opatření 1.1.7. Dostatečná kapacita MŠ a ZŠ Opatření 1.5.2. Posílení jazykové gramotnosti Opatření 1.5.3. Využívání moderních informačních technologií ve vzdělávání Opatření 4. 2. 1. Obecní budovy a plochy



	Opatření 4.3.3. Činnosti spolků v oblasti volnočasových aktivit dětí a mládeže Opatření 4.6.8. Vzdělávací a osvětová činnost v oblasti ochrany přírody a krajiny
SC 3.1. Zefektivnění prezentace, posílení ochrany a rozvoje kulturního dědictví	Opatření 3.1.1. Zachování významných kulturních a přírodních hodnot regionu Opatření 3.1.2. Využití kulturního a přírodního dědictví pro rozvoj turistického ruchu Opatření 3.1.3. Propagace kulturního a přírodního dědictví
SC 3.3. Podpora pořizování a uplatňování dokumentů územního rozvoje	Území MAS BLN nenaplnuje podmínky SC. Vztahuje se pouze na celé území ORP, což naše MAS nemůže splnit. V případě změny podmínek bude možné tento SC do realizace PR zařadit

Programový rámec PRV

Cíl PRV	Opatření SCLLD:
17.1. a) Investice do zemědělských podniků	Opatření 1.2.1. Rozvoj malého a středního podnikání, tradičních řemesel a základních služeb Opatření 1.4.4. Modernizace zemědělských podniků a technologií
19. 1. b) Řemeslníci	Opatření 1.2.1. Rozvoj malého a středního podnikání, tradičních řemesel a místních zdrojů
17.1. c) Lesnická infrastruktura Nedostatečná absorpční kapacita území MAS BLN - žádný požadavek ze strany potenciálních žadatelů Obecně lze konstatovat, že ne všechny specifické cíle je efektivní řešit prostřednictvím fichí v rámci SCLLD)	Opatření 1.4.5. Podpora přírodě blízkého hospodaření v lesích Opatření 1.4.6. Lesnická infrastruktura
Článek 24, odstavec 1., písmeno a) Zavádění preventivních protipovodňových opatření v lesích Nedostatečná absorpční kapacita území MAS BLN - žádný požadavek ze strany potenciálních žadatelů Obecně lze konstatovat, že ne všechny specifické cíle je efektivní řešit prostřednictvím fichí v rámci SCLLD)	Opatření 1.4.5. Podpora přírodě blízkého hospodaření v lesích Opatření 1.4.6. Lesnická infrastruktura Opatření 4.6.2. Ochrana půdy před negativními vlivy Opatření 4.6.3. Přirozené funkce krajiny
Článek 25 Investice do ochrany melioračních a zpevňujících dřevin Nedostatečná absorpční kapacita území MAS BLN - žádný požadavek ze strany potenciálních žadatelů Obecně lze konstatovat, že ne všechny specifické cíle je efektivní řešit prostřednictvím fichí v rámci SCLLD)	Opatření 1.4.5. Podpora přírodě blízkého hospodaření v lesích Opatření 4.6.2. Ochrana půdy před negativními vlivy Opatření 4.6.3. Přirozené funkce krajiny
Článek 25 Neproduktivní investice v lesích Nedostatečná absorpční kapacita	Opatření 1.3.3 Posílení významu území MASBLN jako turistické destinace Opatření 4.3.1. Zázemí a vybavení v oblasti sportu, kultury, společenských a volnočasových aktivit obyvatel



území MAS BLN - žádný požadavek ze strany potenciálních žadatelů Obecně lze konstatovat, že ne všechny specifické cíle je efektivní řešit prostřednictvím fichí v rámci SCLLD)	Opatření 4.5.1. Naučné stezky
Článek 26 Investice do lesnických technologií a zpracování lesnických produktů, jejich mobilizace a uvádění na trh Nedostatečná absorpční kapacita území MAS BLN - žádný požadavek ze strany potenciálních žadatelů Obecně lze konstatovat, že ne všechny specifické cíle je efektivní řešit prostřednictvím fichí v rámci SCLLD)	Opatření 1.4.2 Diverzifikace zemědělských činností Opatření 1.4.5. Podpora přírodě blízkého hospodaření v lesích
17.1. b) Zpracování a uvádění na trh zemědělských produktů Nedostatečná absorpční kapacita území MAS BLN - žádný požadavek ze strany potenciálních žadatelů Obecně lze konstatovat, že ne všechny specifické cíle je efektivní řešit prostřednictvím fichí v rámci SCLLD)	Opatření 1.4.1. Šetrné technologie v zemědělství Opatření 1.4.2. Diverzifikace zemědělských činností
Článek 44 - Činnosti spolupráce v rámci iniciativy LEADER	Opatření 2.1.2. Leader a Místní agenda 21 Opatření 2.1.3. Podporovat spolupráci na všech úrovních

Programový rámec OP ZAMĚSTNANOST

Cíl OP Zaměstnanost	Opatření SCLLD:
SC 2. 3. 1. Zvýšit zapojení lokálních aktérů do řešení problémů nezaměstnanosti a sociálního začleňování ve venkovských oblastech (sociální služby a sociální začleňování, zaměstnanost, sociální podnikání a prorodinná opatření)	Opatření 1.5.1. Adaptabilita pracovní síly Opatření 4.3.3. Podpora činnosti organizací v oblasti volnočasových aktivit dětí a mládeže Opatření 4.4.2. Sociální služby Opatření 1.1.6. Prorodinná opatření Opatření 4.3.3. Podpora činnosti organizací v oblasti volnočasových aktivit dětí a mládeže Aktivity v oblasti zaměstnanosti a sociálního podnikání nebudou v rámci PR Zaměstnanost řešeny. Zdůvodnění oblasti sociálního podnikání viz PR IROP. Podpora zaměstnanosti je sice jeden z důležitých cílů MAS BLN, nicméně ve formě jak je v současné době specifikována ŘO v rámci SC 2. 3. 1. není pro MAS BLN akceptovatelná

Programový rámec OP ŽIVOTNÍ PROSTŘEDÍ

Cíl OP Životní prostředí	Opatření SCLLD
Výsadba dřevin na nelesní půdě	Vzhledem k současným nastaveným podmínkám v OPŽP pro realizaci prostřednictvím SCLLD nebude MAS BLN tento PR realizovat. Výsadba je určena pouze na ornou půdu a z toho důvodu není na území MAS BLN dostatečná absorpční kapacita. V případě změny podmínek bude možné tento SC do realizace PR zařadit



6.3.4. Realizace projektů třetích subjektů

Významnou roli v naplňování cílů SCLLD budou hrát rovněž třetí subjekty a jejich vlastní činnost. Jedná se o projekty partnerů MAS BLN a dalších subjektů působících na území MAS BLN, a to především projekty financované z vlastních zdrojů, bez přímého podílu MAS BLN.

Tyto projekty také budou podstatnou mírou přispívat k naplňování cílů SCLLD a budou MAS BLN v rámci možností monitorovány a vyhodnocovány dopady na SCLLD.

6.3.5. Animace SCLLD

Animace SCLLD zahrnuje aktivity nad rámec povinných činností spojené s realizací SCLLD.

Jedná se o aktivity vedoucí k lepšímu naplňování SCLLD MAS BLN, např.:

- Podpora spolupráce a partnerství v území MAS BLN – absorpční kapacita území MAS BLN
- Informační výměna mezi místními aktéry – informování o zaměření SCLLD a její propagaci (zřízení nových webových stránek, pravidelné vydávání zpravodaje, informačního letáku k programovým rámcům, účast na setkáních členských mikroregionů, prezentace výsledků, informace o výzvách SCLLD)
- Podpora konečných příjemců při vytváření a přípravě projektů (školení příjemců při každé výzvě)
- Příprava a aktualizace vnitřních předpisů MAS BLN vedoucích k lepší realizaci SCLLD

Další důležitou aktivitou MAS BLN bude animace školských zařízení na území MAS BLN v rámci OP VVV, která bude zahrnovat pomoc školám při výběru, přípravě a realizaci tzv. projektů zjednodušeného vykazování.



6.4. POSTUP VÝBĚRU PROJEKTŮ

Realizace PR bude probíhat především prostřednictvím administrace a výběru projektů subjektů působících na území MAS BLN.

V PR a následně v jednotlivých výzvách budou stanoveny konkrétní podmínky čerpání finančních prostředků na rozvojové projekty v území MAS BLN (tzn. vhodní žadatelé, podporované aktivity, výše dotace a finanční limity, termíny realizací apod.).

V PR nebo doprovodných dokumentech pak bude popsán systém administrace projektů (tzn. způsob zveřejňování výzev, termíny pro příjem žádostí, průběh administrativní kontroly a kontroly přijatelnosti, způsob výběru projektů apod.).

Z části je již proces popsán také v rámci SCLLD, nicméně vzhledem k odlišným pravidlům jednotlivých operačních programů bude MAS BLN zpracovávat výše uvedené dokumenty dle závazných pravidel operačních programů.

Níže uvádíme **rámcový popis způsobu výběru projektů a kontroly jejich realizace**, který vychází ze zkušeností MAS BLN z realizace SPL. Tento rámcový popis samozřejmě bude v případě potřeby blíže specifikován v jednotlivých PR nebo doprovodných dokumentech:

Základní principy procesu výběru a kontroly projektů:

- MAS BLN má zajištěnu odpovídající organizační strukturu s jasně definovanou a rozdělenou měrou pravomocí a odpovědnosti jednotlivých orgánů, vč. úrovně výběru projektu a kontroly jejich realizace
- V nejvyšší míře je snaha o maximální transparentnost výběru (např. členové VK podepisují čestné prohlášení o nestrannosti a nepodjatosti)
- MAS BLN má zpracovávánu směrnici „Zajištění transparentnosti výběru projektů“ a „Metodický pokyn pro žadatele platný v jednotlivých výzvách“ (mimo jiné upřesnění způsobu příjmu a výběru projektů v dané výzvě). Předpokládá se, že obdobný postup bude zvolen i v letech 2014 - 2023
- Respektuje závazně navržené postupy výběru projektů v rámci „Metodiky pro standardizaci MAS v programovém období 2014-2020“
- Kompetence v rámci procesu výběru projektů: v celém procesu je rozdělena administrativa (včetně poradenství), kterou provádí kancelář MAS BLN a výběr projektů, který řeší orgány MAS
- Průběžná kontrola projektů (naplňování cílů SCLLD)
- Zajištění informačních toků – web MAS BLN, informace přímo v Programových rámcích, ve strategických dokumentech (SCLLD), přímo z operačních programů

- Snaha o maximální součinnost se všemi dotčenými kontrolními orgány a poskytovateli dotací
- Funkční elektronická aplikace MS2014+

Navrhovaný postup výběru projektů:

- Zveřejnění výzvy (dodržení závazně stanovených termínů pro zveřejnění) – na webových stránkách MAS, rozeslání všem partnerským obcím ke zveřejnění na jejich stránkách, ve zpravodajích, na úředních deskách. Znění výzvy dle závazně stanovených požadavků jednotlivých OP (PR), příp. minimální obsah – zaměření výzvy, alokace, termín a způsob příjmu projektů, výběrová kritéria, přístup k potřebným dokumentům atd.
- Předpoklad zveřejnění výzev – 1-2x ročně dle stanovené alokace a podmínek jednotlivých OP
- Konzultace (semináře pro žadatele k výzvě, bezplatné konzultace – časový harmonogram bude stanoven ve výzvě)
- Příjem projektů (zhotovení protokolu o přijetí žádosti, příp. základní kontrola na místě)
- Kontrola – administrativní a formální náležitosti (základní náležitosti žádosti – úplnost, přílohy atd., potvrzení o zaregistrování žádosti, příp. výzva k doplnění, stanovení termínu k doplnění)
- Kontrola – přijatelnost (kompletnost předložené žádosti, příloh, formu, obsah a platnost příloh, správnost údajů, podpisy atd.). Soulad se SCLLD MAS BLN
- Místní šetření – MAS BLN je oprávněna provádět u žadatelů od termínu zaregistrování žádosti na MAS BLN tzv. „místní šetření“ (ověření stavu uvedeného v žádosti a přílohách se skutečností)
- Výběr projektů (na základě předem stanoveného bodového hodnocení - projektových preferencí, pravidla pro stanovení náhradníků. Možnost prezentace projektů žadatelem (nepovinné, ale možnost např. bodového zvýhodnění). Účelem je seznámení hodnotitelů s obsahem a účelem projektu, doplňující otázky
- Transparentní složení, postupy a způsob jednání výběrové komise
- Stanovení postupu při podání přezkumu na výsledky výběru projektů
- Realizace projektů – možnosti kontrol v průběhu realizace, bezplatné konzultace k realizaci projektů, monitorovacím a závěrečným zprávám apod.
- Monitoring projektů – kontrola po ukončení projektu (zhodnocení stavu před a po realizaci, dodržení pravidel, naplnění indikátorů a hodnotících kritérií...)
- V průběhu celého procesu výběru i realizace kontrola souladu projektu s cíli SCLLD



- Monitoring projektů (v průběhu celého procesu výběru i realizace kontrola souladu projektu s cíli SCLLD a dotčenými Programovými rámci, kontrola udržitelnosti projektů)

Orgány MAS BLN zodpovědné za výběr a administraci projektů:

Za výběr a administraci projektů jsou zodpovědné tyto orgány v rámci samostatné Organizační složky:

Orgány MAS BLN:	Zodpovědnost na úrovni VÝBĚRU PROJEKTŮ
Shromáždění partnerů	Schvaluje způsob hodnocení a výběru projektů, zejména výběrová kritéria pro výběr projektů
Výbor SCLLD	Schvaluje výzvy pro podávání žádostí Vybírá projekty k realizaci a stanovuje výši alokace na projekty na základě návrhu Výběrové komise
Výběrová komise SCLLD	Provádí předvýběr projektů na základě objektivních kritérií Výběrová komise navrhuje pořadí projektů podle přínosu těchto operací k plnění záměrů a cílů SCLLD
Kontrolní komise SCLLD	Kontroluje metodiku způsobu výběru projektů a jejich dodržování, vč. vyřizování odvolání žadatelů proti rozhodnutím ve věci výběru projektů
Kancelář MAS	Provádí administrativní kontrolu a kontrolu přijatelnosti projektů Vede kompletní agendu projektů Provádí konzultace se žadateli Zajišťuje přípravu a zveřejnění výzvy Připravuje podklady k jednání orgánů v rámci výběru projektů Komunikuje s kontrolními orgány

Postupy pro vyhlášení výzev MAS, hodnocení a výběr projektů se řídí pravidly, která jsou uvedena v kapitole 11.3 Postupy pro vyhlášení výzvy MAS a procesy schvalování integrovaných projektů SCLLD Metodického stanoviska ministryně pro místní rozvoj č. 1 k MPIN.



Jednotlivé výzvy budou administrovány následujícím způsobem:

Kompletní agendu přípravy a vyhlášení výzvy, výběru projektů vč. veškerých doprovodných aktivit bude provádět Kancelář MAS.

1) Příprava výzvy

MAS BLN bude sledovat dílčí výzvy jednotlivých ŘO v rámci realizace SCLLD. MAS BLN vyhlásí svou výzvu jako podvýzvu těchto výzev. Na základě vyhlášení výzvy ze strany ŘO připraví kancelář MAS BLN svou vlastní výzvu pro příjem projektů a v souladu s Programovými rámci. Tato výzva bude před finálním zveřejněním zaslána na ŘO přes monitorovací systém MS2014+ a to v případě OP IROP, OPZ a OPŽP (respektive na SZIF v případě PRV přes systém Portál farmáře). Všechny vyhlášené výzvy budou kolové, tj. s jasným začátkem a koncem příjmu projektových žádostí.

Jednotlivé ŘO si stanoví rozsah požadovaných údajů. Každá z výzev bude obsahovat konkrétní popis způsobu výběru projektů, dále bude obsahovat hodnotící kritéria v souladu s principy preferenčních kritérií stanovených v SCLLD, dle kterých bude výběrová komise projekty hodnotit. Samotný výběr projektů zajišťuje Výbor SCLLD tak, jak je stanoveno mimo jiné i v platné zakladatelské smlouvě.

Každá z vyhlášených výzev bude obsahovat minimálně následující informace - Vyhlášovatel, Operační program/programový rámec, číslo výzvy u ŘO, číslo výzvy u MAS, název výzvy, finanční alokace na vyhlášená opatření, podporované aktivity, cílové skupiny, způsobilé žadatele, způsobilé výdaje, limity způsobilých výdajů datum vyhlášení výzvy, datum a čas začátku a konce příjmu projektových žádostí, požadované povinné a nepovinné přílohy.

Všechny vyhlášené výzvy budou v souladu s operačním programem/programovým rámcem, výzvou jednotlivých ŘO a SCLLD MAS. ŘO může zaslano výzvu vrátit MAS k přepracování/doplnění, na které bude MAS reagovat v co nejkratším termínu.

2) Vyhlášení schválené výzvy

Po finálním schválení znění výzvy ze strany ŘO je MAS připravena schválenou výzvu vyhlásit. Okamžikem vyhlášení výzvy MAS se rozumí její zveřejnění na internetových stránkách MAS BLN. Za vlastní vyhlášení výzvy zodpovídá kancelář MAS pod dohledem vedoucího pracovníka pro SCLLD.

V souvislosti s vyhlášenou výzvou budou také dále zveřejněny doprovodné doplňující informace o dané výzvě (například konzultační hodiny, semináře pro potenciální žadatele).

Informační kanály používané k vyhlášení výzvy a souvisejících informací:

- Webové stránky MAS www.mas-netolice.cz
- Webové stránky členských obcí MAS
- Zpravodaje členských obcí MAS
- Webové stránky partnerů MAS
- Mailová rozesílka
- Regionální tisk



Poznámka:

Před samotným vyhlášením schválené výzvy bude MAS v co největší míře realizovat „předkonzultace“, v rámci kterých budou konzultovány projektové záměry jednotlivých žadatelů a to hlavně z důvodu odladění případných problémových oblastí a nejasností v rámci připravovaných projektových záměrů budoucích žadatelů. Tyto předkonzultace budou poskytovány jak v kanceláři MAS, ale také u jednotlivých žadatelů v místě jejich bydliště, v sídle nebo v provozovně a to jak v úředních hodinách, tak v případě nutnosti i mimo úřední hodiny kanceláře MAS.

3) Příjem žádostí

Samotný příjem projektových žádostí budou vkládány prostřednictvím MS2014+(v případě PRV přes Portál farmáře). Každá jednotlivá žádost bude podepsána platným elektronickým podpisem statutárním zástupcem žadatele, respektive pověřeným zástupcem na základě plné moci. Toto elektronické podání musí být provedeno ve výzvě stanoveném termínu. O přesném času a datu podání/registrace projektové žádosti bude žadatel informován daným informačním systémem – MS2014+, respektive Portálem farmáře v případě PRV.

4) Kontrola přijatelnosti a formálních náležitostí

Kontrolu formálních náležitostí a přijatelnosti provádí kancelář MAS dle pravidel stanovených OP a ve výzvě. Tuto kontrolu budou provádět vždy dva zaměstnanci Kanceláře MAS – hodnotitel, schvalovatel (metoda 4 očí).

5) Věcné hodnocení/výběr projektů

Dalším krokem je věcné hodnocení podaných žádostí o podporu dle preferenčních kritérií stanovených v SCLLD. Preferenční kritéria jsou stanovena takovým způsobem, aby co nejvíce reflektovala zaměření dané výzvy a byla v souladu s platnou SCLLD. K věcnému hodnocení a předvýběru projektů je kompetentní Výběrová komise, která každý projekt ohodnotí (vždy min. 3 hodnotitelé) a stanoví pořadí obodovaných žádostí. Ke konečnému výběru projektů k realizaci je kompetentní Výbor, který projedná a odsouhlasí návrh Výběrové komise. Hodnocené projekty budou/nebudou doporučeny k podpoře dle ve výzvě stanovené alokace, a to v pořadí dle návrhu Výběrové komise. Výbor není oprávněn ovlivňovat/měnit pořadí projektů.

Výsledek hodnocení (zápisy komisí) zadává do MS2014+ zapisovatel komise, podepisuje signatář (el. podpis)

MAS má stanoveny následující nediskriminační a transparentní postupy pro hodnocení a následný výběr projektů,

- projekty hodnotí Výběrová komise a vybírá Výbor, v rámci kterých musí mít nejméně 50 % hlasů při rozhodování o výběru projektů partneři v působící v soukromém sektoru
- členové Výběrové komise a Výboru budou řádně proškoleni ohledně výběru projektů, budou seznámeni s výkladem jednotlivých preferenčních kritérií
- členové Výběrové komise (včetně zaměstnanců kanceláře MAS) a Výboru jsou vázáni (formou podepsaných čestných prohlášení) k nepodjatosti, mlčenlivosti a musejí prokázat, že nejsou ve střetu zájmů (zejména personálně, osobně nebo majetkově propojen se žadatelem). V případě, že by v jakémkoliv stavu procesu hodnocení projektových žádostí člen výběrové komise porušoval čestná prohlášení, je z hodnocení dané žádosti stažen a vyměněn jiným členem výběrové komise.



- Každého jednání Výběrové komise a Výboru musí být přítomen vedoucí pracovník SCCLLD nebo jím pověřený zaměstnanec Kanceláře MAS.
- Hodnocení projektových žádostí je prováděno pro každé opatření/Fiche zvlášť. Každý člen Výběrové komise provede individuální hodnocení a vyplní bodovou tabulku. Projekty k hodnocení budou jednotlivým členům Výběrové komise přiděleny losem.
- Každé Opatření/Fiche má svá, předem jasně ve výzvě definovaná preferenční kritéria (včetně bodové škály a postupů při výrazném rozdílu v bodovém hodnocení jednotlivých hodnotitelů).
- Kancelář MAS na základě bodování každého člena Výběrové komise sestaví sumarizační dokumenty vč. podkladů pro závěrečné jednání Výběrové komise a následně Výboru.
- Z jednání Výběrové komise a Výboru MAS je vždy pořízen písemný zápis, který musí obsahovat minimálně následující informace: datum a čas začátku jednání, jmenný seznam účastníků s uvedením subjektu, který zastupují, přehled hodnocených projektů a jejich bodové nebo slovní hodnocení, včetně navrženého seznamu schválených/neschválených projektových žádostí. V případě Výboru pak finální sumarizaci přijatých a nepřijatých žádostí.
- Zápisy z jednání vč. seznamu přijatých/nepřijatých projektů budou zveřejněny na webových stránkách MAS nejpozději do 15 pracovních dní od data uskutečnění výběru projektů.
- Žadatel je informován o výsledku a hodnocení a výběru projektu včetně odůvodnění 15 pracovních dní od data uskutečnění výběru projektů.

6) Schválení vybraných žádostí o dotaci

MAS postoupí vybrané projekty ŘO jednotlivých OP (SZIF v případě PRV) k závěrečnému ověření jejich způsobilosti před schválením. ŘO (respektive platební agentura SZIF v případě PRV) provádí závěrečné ověření způsobilosti vybraných projektů a kontrolu administrativních postupů MAS. ŘO (respektive platební agentura SZIF v případě PRV) schválí způsobilé projekty v pořadí a ve výši podpory schválené MAS k realizaci (ŘO/platební agentura SZIF může schválenou výši podpory snížit, pokud o to požádá žadatel, nebo nebudou požadované výdaje způsobilé v plné výši). ŘO nezasahuje do pořadí vybraných způsobilých projektů, pouze v případě zjištění nesrovnalostí či porušení administrativních postupů MAS. Právní akt o poskytnutí/převodu podpory je vydán ze strany ŘO programu, platební agentury SZIF v případě PRV, nebo oprávněného zprostředkujícího subjektu.

7) Podpora konečných příjemců dotace v průběhu realizace projektu

Kancelář MAS – vedoucí pracovník SCCLLD, manažer programových rámců bude provádět po dobu realizace jednotlivých projektů konzultace a poradenství pro příjemce dotací k realizovaným projektům (jednotlivě, skupinově) a to i ve vztahu ke konkrétním činnost – např. výběrová řízení, změny v projektu a podobně.

V průběhu realizace projektu může kdykoliv navštívit místo realizace vedoucí pracovník SCCLLD/manažer programových rámců za účelem kontroly průběhu realizace projektu, pořízení fotodokumentace apod. O tomto informuje manažer příjemce minimálně 5 pracovních dní předem. O tomto šetření bude vyhotoven zápis ve 2 paré (MAS, příjemce dotace).



8) Podpora konečných příjemců při zpracování vyúčtování projektu

Kancelář MAS – vedoucí pracovník SCCLD, manažer programových rámců bude provádět po ukončení realizace projektu ve vztahu k příjemci dotace veškerou součinnost vedoucí k vypracování žádosti o platbu/proplacení. Tato povinnost samozřejmě platí i recipročně, příjemce dotace je povinen poskytnout součinnost při tomto vyúčtování projektu.

9) Podpora konečným příjemcům po dobu udržitelnosti projektu

Po celou dobu udržitelnosti projektu poskytuje kancelář MAS konečným příjemcům poradenství, zejména v souvislosti se změnami projektů v době udržitelnosti apod.. V průběhu doby udržitelnosti bude podle potřeby provedena alespoň 1 kontrola zástupcem kanceláře MAS, ze které bude pořízena fotodokumentace včetně zápisu.

10) Klíčové projekty MAS

V případě, že MAS bude podávat/hodnotit tzv. klíčový projekt MAS (projekt realizovaný samotnou MAS) zajistí MAS dodržení transparentních a nediskriminačních postupů hodnocení a výběru projektů (viz bod 5). MAS rovněž zajistí soulad s pravidly pro administraci klíčových projektů MAS, pokud budou v řídicí dokumentaci příslušného programu stanovena.

11) Hodnocení souladu projektů s SCLLD

Výzva MAS k předkládání projektů obsahuje kritéria pro hodnocení a výběr projektů stanovená s důrazem na soulad projektu s SCLLD a příslušným operačním programem (soulad s podmínkami stanovenými ve výzvě ŘO) a v souladu s principy pro určení preferenčních kritérií MAS uvedenými ve schválené SCLLD. MAS hodnotí komplexně projektovou žádost dle stanovených kritérií pro hodnocení a výběr projektů. Při výběru projektů zajišťuje jejich soulad s SCLLD tím, že stanoví jejich pořadí podle získaných preferenčních kritérií.

12) Personální zajištění administrace výzev

Administraci výzev MAS a administraci klíčových projektů MAS zajišťují členové kanceláře MAS (pod dohledem vedoucí pracovníka pro realizace SCLLD).

13) Zajištění auditní stopy

Tzv. auditní stopa zahrnuje činnosti vedoucí k zajištění dostupnosti dokumentů MAS BLN a v nich obsažených informací a jejich archivaci. Zodpovědnost jednotlivých orgánů (jak orgánů o. p. s., tak organizační složky) za realizaci SCLLD a dalších činností jsou uvedeny v předchozích kapitolách.

Auditní stopa tak zahrnuje přípravu a archivaci konkrétních dokumentů MAS BLN, kdy se jedná o management dokumentů na úrovni:

- 1) **MAS BLN** – vyplývající z požadavků legislativy na fungování obecně prospěšných společností (zákon o o. p. s.) a z předpisů organizace (zakladatelská listina, příp. stanovy). Zodpovědnost na úrovni MAS BLN nese ředitel MAS (jako statutární orgán) a kancelář MAS (administrativní, organizační a technické činnosti). Na této úrovni je především zajišťována správa dokumentů:
 - zakladatelská listina a stanovy a jejich změny
 - zápisy z jednání orgánů MAS BLN (zakladatelů, správní rady, dozorčí rady), vč. evidence členských přihlášek a prohlášení členů orgánů MAS BLN



- pracovně-právní vztahy (pracovní smlouvy, výkazy práce zaměstnanců MAS BLN a partnerů podílejících se na realizaci projektů)
- ze vztahů se třetími subjekty (obchodní smlouvy, partnerské dohody)
- účetní a ekonomická agenda dle platných předpisů (např. výroční zprávy, účetní závěrky, každoroční externí audit)
- projekty po dobu trvání závazku s poskytovatelem dotace (realizace a udržitelnost projektů)

Některé dokumenty společnosti vyplývající ze zákona jsou rovněž uloženy ve sbírce listin vedené u Krajského soudu v Českých Budějovicích (Spisová značka O98) – jedná se např. o zápisy z jednání zakladatelů, správní rady, stanovy společnosti, výroční zprávy. Tyto dokumenty jsou veřejně dálkově přístupné např. na www.justice.cz.

2) **Realizace SCLLD** - auditní stopa týkající se procesu administrace, výběru a kontroly projektů SCLLD – Programových rámců bude zajištěna dle požadavků řídicích orgánů. Zodpovědnost na úrovni realizace SCLLD nese zejména vedoucí pracovník SCLLD a kancelář. Na této úrovni je především zajišťována správa dokumentů:

- Jednání povinných orgánů (shromáždění partnerů, výboru, výběrové komise a kontrolní komise a kanceláře organizační složky SCLLD)
- administrace jednotlivých přijatých projektů (příjem, výběr, kontrola projektů apod.)
- účetní a ekonomická agenda spojená s realizací SCLLD

Administrace v průběhu realizace projektů (včetně proplácení) bude probíhat mimo jiné zejména podle pravidel MPIN a pravidel platných pro daný operační program, v případě potřeby doplněnými o vlastní postupy MAS, která nejsou s pravidly v rozporu, a která vycházejí ze zkušeností MAS z předchozích programů LEADER.

MAS BLN má rovněž zpracován interní předpis pro archivaci dokumentů - Archivační řád, který stanovuje základní postupy při nakládání s dokumenty a jejich uchování, vč. časové osy.

V případě potřeby budou postupy řešící archivaci dokumentů vzniklých při realizaci SCLLD specifikovány ve vnitřním předpisu pro administraci SCLLD, a to dle požadavků výzev jednotlivých operačních programů.

MAS BLN má vytvořenu dostatečnou organizační strukturu, která auditní stopu zajišťuje (ředitel MAS, vedoucí pracovník SCLLD, kancelář MAS).

Auditní stopa je rovněž sledována a kontrolována pravidelným každoročním externím auditem, který pro MAS BLN zpracovává nezávislá společnost a vydává zprávu auditora.

6.5. POPIS ZVLÁŠTNÍCH OPATŘENÍ PRO HODNOCENÍ SCLLD

MAS BLN v rámci aktivity hodnocení SCLLD využije zkušenosti a materiály zpracované v souvislosti s realizací SPL 2007 – 2013:

- MAS BLN má zpracovávánu evaluaci SPL za období 2007 – 2010 a 2011 – 2014
- v rámci projektu spolupráce čtyř jihočeských MAS (MAS BLN, MAS Šumavsko, MAS Rozkvět a MAS Brána Písecka) byl zpracován dokument „Monitoring a evaluace jihozápadní části jižních Čech.“ Výsledky uvedené v metodice budou sloužit jako inspirace a příklady dobré praxe v problematice hodnocení strategií MAS v období 2014 – 2023

Dále MAS BLN zpracuje indikátorový a evaluační plán, který bude podrobně rozpracovávat problematiku monitoringu a evaluace SCLLD MAS BLN (postup, rozsah, termíny apod.).

6.5.1. Monitoring

Cílem monitorování je průběžné sbírání, třídění, agregování, ukládání dat a informací a zjišťování stavu a pokroku v implementaci strategie MAS BLN. Zjištěné hodnoty a informace slouží k porovnávání výchozích hodnot a naplňování předpokládaného plánu v průběhu, ale i po skončení realizace strategie. Monitoring tak probíhá v průběhu celého trvání realizace strategie.

Monitoring je tak prioritně zaměřen na zjištění, zda výsledky realizovaných aktivit vedou k naplňování ve strategii stanovených cílů.

Monitoring slouží k:

- zhodnocení implementace (časové, věcné a finanční realizace strategie) a zpětná vazba
- popis věcného pokroku implementaci strategie
- zjišťování příčin a důsledků neplnění strategie
- identifikace pozitivních a negativních výstupů a jejich promítnutí zpět do strategie
- vyhodnocení implementace v porovnání s plánovanými kroky
- využití výsledků pro posílení absorpční kapacity území MAS BLN
- kontrola a sebehodnocení MAS
- plnění stanovených monitorovacích indikátorů
- jako podklad k provedení evaluace

Plán monitoringu

Termín	Popis	Zodpovědnost
Vždy k 15. 1. a 15. 7. daného roku	Půlroční zpráva o realizaci SCLLD	Kancelář MAS Kontrolní komise Výbor SCLLD
Do 30 dnů od ukončení posledního integrovaného projektu	Závěrečná zpráva o plnění SCLLD	
<ul style="list-style-type: none">- Obsah a způsob podání zpráv je uveden v Příloze č. 1 MPIN- Na základě zjištění uvedených ve zprávě pak může MAS BLN navrhopvat stanoveným postupem změny v SCLLD		

MAS BLN bude k vyhodnocování plnění SCLLD využívat níže uvedené monitorovací indikátory (kapitola 6. 6.). Monitorovací indikátory jsou stanoveny podle NČI 2014+ a v souladu s Metodickým pokynem „Zásady tvorby a používání indikátorů v programovém období 2014 – 2020.“ V rámci monitoringu bude využívat mimo jiné sběr dat a informací v rámci monitorovacího systému MS2014+.

Monitorovací indikátory (MI)

MAS BLN sleduje v rámci implementace MI výsledků a MI výstupů.

Dále MAS BLN sleduje MI na úrovni SCLLD, na úrovni Programových rámců a na úrovni „Zlepšení řídicích a administrativních schopností MAS“

Indikátory výstupů: charakterizují činnost projektů realizovaných v souvislosti s prováděním implementace SCLLD, tzn. poskytují informace o výstupech jednotlivých konkrétních opatření a aktivit.

Indikátory výsledků: prokazují účinky daného projektu/strategie. Indikátory měří výsledek prováděných opatření a aktivit a jsou důležitým podkladem pro řízení strategie po celou dobu její implementace. Výběr vhodného výsledkového indikátoru usnadní celkové porozumění navržené teorie změny a rovněž usnadní následné posuzování naplňování stanovených cílů.

6.5.2. Evaluace

Evaluace hodnotí stav plnění SCLLD. Je zaměřena na zhodnocení plnění cílů a využití finančních prostředků MAS BLN. Budou zde hodnoceny dopady, účelnost a účinnost intervencí a udržitelnost výsledků. Hodnocení pracuje s monitorovanými indikátory cílů strategie, údaji o průběhu procesu implementace na úrovni MAS a dále socioekonomickými údaji a informacemi o dopadech a efektech intervence. Hodnocení může obsahovat závěry a doporučení pro budoucí rozvoj území i pro budoucí fungování MAS.



Plán evaluace

Termín	Popis	Zodpovědnost
Cca v polovině programovacího období (předpoklad v r. 2018)	Mid-term evaluace Může obsahovat návrhy možné úpravy SCLLD a PR	Kancelář MAS Kontrolní komise Výbor SCLLD
Po skončení implementace SCLLD (předpoklad r. 2023)	Ex-post evaluace	
- Výsledky evaluace projednává NSK		

Orgány MAS BLN zodpovědné za monitoring a evaluaci SCLLD):

Za monitoring a evaluaci SCLLD jsou zodpovědné tyto orgány v rámci samostatné Organizační složky:

Orgány MAS BLN:	Zodpovědnost na úrovni MONITORING A EVALUACE SCLLD
Shromáždění partnerů	Nese zodpovědnost za provádění SCLLD v území působnosti MAS BLN
Výbor SCLLD	Schvaluje indikátorový a evaluační plán vypracovaný Kontrolní komisí
Výběrová komise SCLLD	---
Kontrolní komise SCLLD	Zodpovídá za monitoring a hodnocení SCLLD (zpracovává a předkládá Výboru SCLLD ke schválení indikátorový a evaluační plán)
Kancelář MAS	Vede agendu SCLLD a zajišťuje plnění termínů a požadavků na monitoring a hodnocení SCLLD vyplývajících z předpisů MAS BLN a ostatních subjektů Připravuje podklady k jednání orgánů v rámci monitoringu a hodnocení SCLLD

6.6. MONITOROVACÍ INDIKÁTORY

6. 6. 1. Monitorovací indikátory SCLLD

Indikátor VÝSTUPU	Měrná jednotka	Výchozí hodnota 31. 12. 2013	Cílová hodnota 31. 12. 2023
Počet podpořených projektů v rámci realizace PR	počet	0	60
Počet zrealizovaných projektů spolupráce	počet	0	2
Počet projektů zaměřených na turistický ruch	počet	0	2
Počet projektů zaměřených na vzdělávání a péči o mládež	počet	0	6
Počet podpořených podnikatelských subjektů	počet	0	10
Počet obnovených budov a ploch zlepšujících kvalitu života na venkově	počet	0	8
Počet projektů zaměřených na tradice a rozvoj komunity	počet	0	3
Počet obnovených objektů a ploch kulturního a přírodního dědictví	počet	0	4
Počet projektů zaměřených na propagaci regionu MAS BLN	počet	0	3
	počet		

Indikátor VÝSLEDKU	Měrná jednotka	Výchozí hodnota 31. 12. 2013	Cílová hodnota 31. 12. 2023
Počet nově vytvořených pracovních míst	osoby	0	4
Počet aktérů zapojených do projektů spolupráce	počet	0	5
Počet mikroregionů aktivně využívajících služeb MAS BLN	počet	0	3
Počet osob, které budou využívat podpořené služby	počet	0	100

6. 6. 2. Monitorovací indikátory Programových rámců

Monitorovací indikátory VÝSTUPŮ:

Programový rámec	Opatření	ID dle NČI	Indikátor	Měrná jednotka	Výchozí hodnota/datum výchozí hodnoty	Cílová hodnota/datum cílové hodnoty
IROP	Bezpečná a udržitelná doprava ^a	750 01	Počet realizací vedoucích ke zvýšení bezpečnosti v dopravě	realizace	0 1. 1. 2016	3 31. 12. 2023
	Řešení a řízení rizik a katastrof	575 01	Počet nových a modernizovaných objektů sloužících složkám IZS	objekty	0 1. 1. 2016	2 31. 12. 2023
		570 01	Počet nové techniky a věcných prostředků složek IZS	sety	0 1. 1. 2016	2 31. 12. 2023
	Infrastruktura pro vzdělávání a celoživotní učení	500 00	Počet podpořených vzdělávacích zařízení	zařízení	0 1. 1. 2016	6 31. 12. 2023
		500 01	Kapacita podporovaných zařízení péče o děti nebo vzdělávacích zařízení	osoby	0 1. 1. 2016	600 31. 12. 2023
	Podpora památek	905 01	Počet revitalizovaných památkových objektů	objekty	0 1. 1. 2016	4 31. 12. 2023
		910 05	Zvýšení očekávaného počtu návštěv podporovaných kulturních a přírodních památek a atrakcí	Návštěvy/rok	0 1. 1. 2016	2 190 31. 12. 2023
PRV	Zemědělství	937 01	Počet podpořených zemědělských podniků/příjemců	Počet	0 1. 1. 2016	25 31. 12. 2023
	Řemesla a služby	937 01	Počet podpořených zemědělských podniků/příjemců	Počet	0 1. 1. 2016	20 31. 12. 2023
	Spolupráce	925 01	Celkové veřejné výdaje	EUR	0 1. 1. 2016	44.659 31. 12. 2023
ZAM	Sociální služby	600 00	Celkový počet účastníků	Osoby	0 1. 1. 2016	50 31. 12. 2023
		620 00	Počet projektů, které zcela nebo zčásti provádějí sociální partneři nebo nevládní organizace	Projekty	0 1. 1. 2016	4 31. 12. 2023
		670 01	Kapacita podpořených služeb	Místa	0 1. 1. 2016	40 31. 12. 2023
		551 02	Počet podpořených komunitních center	Organizace	0 1. 1. 2016	1 31. 12. 2023
	Prorodinná opatření	600 00	Celkový počet účastníků	Osoby	0 1. 1. 2016	200 31. 12. 2023
		500 01	Kapacita podpořených zařízení péče o děti nebo vzdělávacích zařízení	osoby	0 1. 1. 2016	85 31. 12. 2023
OPŽP	Výsadba dřevin	46500	Plocha stanovišť, které jsou podporovány s cílem zlepšit jejich zachování	ha	0 1. 1. 2016	4 31. 12. 2023

Monitorovací indikátory VÝSLEDKŮ:

Programový rámec	Opatření	ID dle NČI	Indikátor	Měrná jednotka	Výchozí hodnota/datum výchozí hodnoty	Cílová hodnota/datum cílové hodnoty
IROP	Bezpečná a udržitelná doprava	751 20	Podíl veřejné osobní dopravy na celkových výkonech v osobní dopravě	%	30 31. 12. 2011	35 31. 12. 2023
	Řešení a řízení rizik a katastrof	575 20	Počet exponovaných území s nedostatečnou připraveností složek IZS	území	108 31. 12. 2014	48 31. 12. 2023
	Infrastruktura pro vzdělávání a celoživotní učení	500 30	Podíl osob předčasně opouštějících vzdělávací systém	%	5,4 31. 12. 2013	5,0 31. 12. 2023
	Podpora památek	910 10	Počet návštěv kulturních památek a paměťových institucí zpřístupněných za vstupné	návštěvy/rok	26 553 793 31. 12. 2013	27 500 000 31. 12. 2023
PRV	Zemědělství	948 00	Pracovní místa vytvořená v rámci podpořených projektů (Leader)	Osoba	0 1. 1. 2016	3 31. 12. 2023
	Řemesla a služby	948 00	Pracovní místa vytvořená v rámci podpořených projektů (Leader)	Osoba	0 1. 1. 2016	2 31. 12. 2023
ZAM	Sociální služby	670 10	Využívání podpořených služeb	Osoby	0 1. 1. 2016	50 31. 12. 2023
		673 10	Bývalí účastníci projektů, u nichž intervence formou sociální práce naplnila svůj účel	Osoby	0 1. 1. 2016	10 31. 12. 2023
		673 15	Bývalí účastníci projektů v oblasti sociálních služeb, u nichž služba naplnila svůj účel	osoby	0 1. 1. 2016	10 31. 12. 2023
		626 00	Účastníci, kteří získali kvalifikaci po ukončení své účasti	osoby	0 1. 1. 2016	40 31. 12. 2023
		627 00	Účastníci zaměstnaní po ukončení své účasti, vč. OSVČ	osoby	0 1. 1. 2016	40 31. 12. 2023
		628 00	Znevýhodnění účastníci, kteří po ukončení své účasti hledají zaměstnání, jsou v procesu vzdělávání/ odborné přípravy, rozšiřují si kvalifikaci nebo jsou zaměstnaní, a to i OSVČ	osoby	0 1. 1. 2016	40 31. 12. 2023
		629 00	Účastníci zaměstnaní 6 měsíců po ukončení své účasti,	osoby	0 1. 1. 2016	40 31. 12. 2023



			včetně OSVČ			
		632 00	Znevýhodnění účastníci zaměstnaní 6 měsíců po ukončení své účasti včetně OSVČ	osoby	0 1. 1. 2016	40 31. 12. 2023
OPŽP	Výsadba dřevin	45415	Počet lokalit, kde byly posíleny ekosystémové funkce krajiny	Lokalita	0 31. 12. 2011	2 31. 12. 2023

6. 6. 3. Monitorovací indikátory „Zlepšení řídicích a administrativních schopností MAS“

Operační program	Integrovaný regionální operační program		
Prioritní osa	PO 4: Komunitně vedený místní rozvoj		
Investiční priorita	IP 9d: Provádění investic v rámci komunitně vedených strategií místního rozvoje.		
Specifický cíl	SC 4.2: Posílení kapacit komunitně vedeného místního rozvoje za účelem zlepšení řídicích a administrativních schopností MAS		
Monitorovací indikátory:			
Kód, název (typ indikátoru) dle NČI	Měrná jednotka	Výchozí hodnota*	Cílová hodnota
82000 Počet uskutečněných školení, seminářů, workshopů a konferencí (výstupový)	Aktivita	0	15
93508 Počet úspěšně zrealizovaných výzev místní akční skupinou (výstupový)	Výzvy	0	33

*datum výchozí hodnoty 1. 1. 2016



6. 7. ANALÝZA MOŽNÝCH DOPADŮ IMPLEMENTACE SCLLD NA ÚZEMÍ MAS BLN

SCLLD MAS BLN pro období let 2014–2023 je dokument, který navazuje na koncepční materiály předchozího programového období a s ním spojené aktivity. Jejím hlavním cílem je přispět k rozvoji regionu MAS BLN. Aby byla SCLLD skutečným odrazem potřeb regionu, podílela se na jejím vzniku celá řada partnerů MAS BLN, veřejnost, všechny členské obce, organizace působící na jejím území a další odborníci. Je tak spojením jejich mnohaletých zkušeností a znalostí daného regionu. Propojení expertního a komunitního přístupu tak umožňuje co nejefektivněji řešit problémy celého území a přispět tak k jeho ekonomickému růstu.

Výhodou MAS BLN při realizaci SCLLD je bezprostřední znalost potřeb území, jeho obyvatel a dosud realizovaných projektů. Na ty může navázat nebo realizovat nové projekty, které se v předchozím programovém období nepovedlo uskutečnit (má již připravené nenaplněné projektové záměry). Také má zpětnou vazbu z již realizovaných projektů a může se poučit z dosavadních chyb a nastávající projekty pozměnit či inovovat. Zná logickou návaznost jednotlivých projektů a je schopna postarat se o jejich kontinuitu. Jak při přípravě, tak při realizaci SCLLD, zajišťuje propojení jejich jednotlivých aktérů na různých úrovních. MAS BLN má již fungující vztahy s ostatními subjekty a může tak efektivně realizovat projekty spolupráce nejen s ostatními MAS na území ČR, ale také s partnery z Bavorka a Rakouska (navázat na přeshraniční spolupráci). Důležitá je také již rozvinutá úzká spolupráce s oborovými organizacemi jako např. CHKO Blanský les, kde SCLLD musí korespondovat s jeho zájmy stanovenými v Plánu péče.

Pro úspěšnou implementaci SCLLD je důležitá dostatečná informovanost veřejnosti o aktuálních možnostech získání finančních prostředků a prezentace úspěšně realizovaných projektů a dalších činností. K tomu MAS BLN spravuje široké veřejnosti určené webové stránky a je schopna tak úspěšně zajistit informační tok. Zaměstnanci kanceláře MAS jsou schopni v souladu se SCLLD poskytnout kvalitní a profesionální dotační a projektové poradenství. K úspěšnému naplnění SCLLD přispěje již fungující nastavení procesů realizace z předešlého programového období (personální kapacity, technické zázemí atd.). Významnou roli zde hraje dobře nastavená organizační struktura, která bude dohlížet na realizaci SCLLD a její dopady na region. Jelikož mohou žadatelé získat dotaci prostřednictvím MAS BLN z více operačních programů, jsou zaměstnanci MAS BLN připraveni zpracovat vnitřní předpisy tak, aby napomohly co nejefektivněji čerpat disponibilní finanční prostředky z fondů Evropské unie (např. systém výběru projektů, komunikační strategie atd.).

Realizace SCLLD může být provázána také komplikacemi, a to ze strany příjemců dotace, samotné MAS nebo dalších subjektů zapojených do procesu implementace. Z řad příjemců



to může být např. nezájem nebo nedůvěra způsobená neúspěchem při předkládání projektových žádostí v předchozím programovém období. Podílet se na tom může také nedostatečná informovanost. U obcí, jako příjemců dotací, jsou to pak neexistující nebo špatně nastavené rozvojové nástroje (především rozvojové strategie a územní plány). U MAS BLN existuje potenciální riziko výskytu komplikací ze strany CHKO Blanský les, jehož přísná pravidla ochrany území mohou brzdit čerpání dotací a rozvoji tak celého regionu.

Ze strany samotné MAS BLN, jako realizátora SCLLD, může nastat případné ohrožení úspěšné implementace SCLLD ze špatně nastavené organizační struktury nebo vnitřních předpisů, které upravují její fungování a výběr projektů. Eventuální problém by také mohl nastat s administrativní kapacitou kanceláře MAS BLN a to v případě, že ve stejný okamžik poběží více výzev k předkládání projektových žádostí do více operačních programů prostřednictvím kanceláře MAS. Důležité pro úspěšné naplnění SCLLD je také fungující součinnost subjektů, které se na ní podílejí (poskytovatelé dotací, kontrolní orgány, NS MAS). Zde bývá často problém způsoben špatně nastavenými pravidly komunikace a nepřesně definovanými nadřazenými metodikami. V neposlední řadě mohou vzniknout problémy z řad partnerů a to v případě neochoty zapojit se do projektů spolupráce. V některých případech to mohou způsobit i omezení legislativního, metodického či byrokratického charakteru.

Mimo uvedené potenciální hrozby může nastat problém při snaze napasovat některé projekty na vyhlášené výzvy k podání projektových žádostí. Ty se vypisují dle priorit operačních programů a ne vždy korespondují s potřebami daného regionu.

Pakliže chce MAS BLN dosáhnout úspěšné implementace SCLLD, musí využít všech dostupných finančních nástrojů EU, ČR a dalších subjektů tak, aby byly financovány projekty vedoucí k realizaci jejích cílů. SCLLD umožňuje přímou podporu projektů v území MAS BLN. Vedle vyhlašování výzev k podání projektových žádostí se tak MAS BLN bude sama podílet na přípravě a realizaci projektů. Je tak tím nejlepším nástrojem k rozvoji daného území.



7. Seznam použitých zkratk:

BLP – Mikroregion Blanský les – podhůří

ČB – České Budějovice

ČK – Český Krumlov

ČSÚ – Český statistický úřad

ESI fond – strukturální fondy EU pro období 2014 - 2020

IROP – Integrovaný operační program

ISÚ – Integrovaná strategie území

IZS – integrovaný záchranný systém

JČK – Jihočeský kraj

JHK – Jihočeská hospodářská komora

KS MAS – Krajské sdružení NS MAS ČR Jihočeského kraje

LEADER – zkratka francouzského názvu „Liaison entre les actions de développement d'économie rurale“ což znamená propojení rozvojových aktivit a venkovské ekonomiky

MAP – místní akční plán rozvoje vzdělávání

MAS – místní akční skupina

MAS BLN – Místní akční skupina Blanský les – Netolicko o.p.s.

MI – monitorovací indikátory

MMR – Ministerstvo pro místní rozvoj

MPIN – Metodický pokyn pro využití integrovaných nástrojů v programovém období 2014 - 2020

MŠMT – Ministerstvo školství, mládeže a tělovýchovy

MZCHÚ – Maloplošná zvláště chráněná území

MZE – Ministerstvo zemědělství

NČI - Národní číselník indikátorů 2014 - 2020

NNO – Nestátní nezisková organizace

NSK – Národní stálá konference

NSZM – Národní síť zdravých měst

OP – Operační program

OP VVV – Operační program Výzkum, vývoj a vzdělávání

ORP – Obec s rozšířenou působností

ORP ČB – Obec s rozšířenou působností České Budějovice

ORP ČK – Obec s rozšířenou působností Český Krumlov

ORP PT – Obec s rozšířenou působností Prachatice

PRV – Program rozvoje venkova

PT – Prachatice

SC – strategický cíl SCLLD



SPC – specifický cíl SCLLD

SCLLD – Strategie komunitně vedeného místního rozvoje

SCLLD MAS BLN – Strategie komunitně vedeného místního rozvoje Místní akční skupiny

Blanský les – Netolicko o.p.s.

SMO ČR – Svaz měst a obcí České republiky

SPL – Strategický plán Leader

SROP – Společný regionální operační program

SMS – Sdružení místních samospráv České republiky

SVČ – Středisko volného času

SZIF – Státní zemědělský a intervenční fond

ZS MAS BLN – Zakládací smlouva MAS BLN

ZUŠ – Základní umělecká škola

8. Seznam povinných příloh:

Příloha č. 1: Finanční plán a indikátory pro programové rámce

Příloha č. 2: Mapa území a seznam obcí

Příloha č. 3: Popis postupu zapojení komunity do vypracování strategie

Příloha č. 4: Analýza rizik

Příloha č. 5: Čestné prohlášení

Příloha č. 6: Žádost o standardizaci

Příloha č. 7: Standardizace

Příloha č. 8: Dokumenty prokazující změnu oproti údajům uvedeným v žádosti o standardizaci

9. Seznam nepovinných příloh:

Všechny nepovinné přílohy jsou vzhledem k velikosti zveřejněny na webových stránkách MAS BLN (www.mas-netolice.cz)

Příloha č. 1: Jmenný seznam členů jednotlivých orgánů MAS BLN (stav k 1. 8. 2014)

Příloha č. 2: Analýza strategických dokumentů MAS BLN

Příloha č. 3: Základní údaje o obcích MAS BLN

Příloha č. 4: Zapojení místních aktérů do analýzy území MAS BLN

Příloha č. 4a: Názorové šetření u místních aktérů – obyvatelé „Jak se vám žije ve vaší obci?“

Příloha č. 4b: Názorové šetření u místních aktérů – neziskové organizace, spolky na území MAS BLN

Příloha č. 4c: Názorové šetření u místních aktérů – podnikatelské subjekty na území MAS BLN

Příloha č. 4d: Názorové šetření u místních aktérů – školská zařízení na území MAS BLN

Příloha č. 4e: Názorové šetření u místních aktérů – příjemci dotace



Příloha č. 5: Vazba SCLLD MAS BLN na strategické dokumenty a jejich jednotlivé vize (cíle) rozvoje

Příloha č. 6: Školství

Příloha č. 7 Půdní struktura

Příloha č. 8 Obyvatelstvo

Příloha č. 9: Seznam obcí a katastrálních území zařazených do méně příznivých oblastí

Příloha 10: Strategie MAS BLN pro území Chráněné krajinné oblasti Blanský les

Příloha č. 11: Analýza Strategického plánu Leader: „MAS Blanský les – Netolicko, čertovsky hezké místo“, koncipované na období 2007-2013

Příloha 12: Nemovité památky na území MAS

Příloha č. 13: Výsledky sčítání lidí, domů, bytů 2001 a 2011

Příloha č. 14: Ekonomická aktivita obyvatelstva dle SDLB 2001 a 2011

Příloha č. 15: Přehled spolků a neziskových organizací působících na území MAS BLN

Příloha č. 16: Přehled ubytovacích a stravovacích služeb na území MAS BLN

Příloha č. 17: Přehled podnikatelských subjektů v obcích na území MAS BLN – podle oblastí působení 2008 a 2012 a podle právní formy 2008 a 2012

Příloha č. 18: Absorpční kapacita území MAS BLN – projektové záměry obcí

Příloha č. 19: Přehled stavu územně plánovací dokumentace (obce MAS BLN, ORP, JČK)

Stav k 1. 3. 2013

Příloha č. 20: Vodohospodářská infrastruktura obcí MAS BLN (vodovody, kanalizace, ČOV)

Příloha č. 21: Přehled kulturních a sportovních zařízení obcí MAS BLN

Příloha č. 22: Strategické plány a programy obnovy vesnice obcí MAS BLN

Příloha č. 23: Souhrnné zprávy z veřejných projednávání 2013 a 2014

Příloha č. 24: Typologie území ČR

Příloha č. 25: Výsledky dotazníkových šetření v rámci projektu Meziobecní spolupráce


Příloha č. 26: Hierarchie cílů

10. Fotogalerie území MAS BLN

10. 1. Zajímavosti z území MAS BLN



Jedno z letních představení



Prezentace informačního materiálu MAS - otevření turistického sezóny



Kovárna na návsi v obci Mahouš



Zámek Kratochvíle v zimě



Výlov rybníka Podroužek



Pohled na vrch Peklo



Boží muka u obce Olšovice s chráněnou 400 let starou hruškou



Ukázka seelského baroka - obec Dobčice



Archeopark Netolice - stavba palisády původní metodou



Naučná stezka Kolem vrcholu Klet'



CHKO Blanský les - v pozadí vrchol Klet'



Klášter Kuklov



Rozhledna s horskou chatou na vrcholu Kletě

10. 2. Ukázky podpořených projektů v letech 2007 – 2013 (Strategický plán LEADER)



Letní archeologická škola - NETOLICE



Pořízení strojů na údržbu zeleně - Obec VITĚJOVICE



Rekonstrukce místní komunikace - Městys Křemže



Obec Zlatá Koruna - rekonstrukce návsi v místní části Rájov



Rekonstrukce veřejného osvětlení
Holašovice (UNESCO)



Ing. Václav Sládek (soukromý zemědělec) - výstavba
zastřešení silážní jámy



Obnova kaple v obci HOMOLE