



Strategie komunitně vedeného místního rozvoje MAS BLN o.p.s. pro období 2014 - 2020
2. PRACOVNÍ VERZE pro potřeby schválení strategie shromážděním partnerů (verze k 27. 11. 2014)



Strategie komunitně vedeného místního rozvoje pro období 2014 - 2020

**Místní akční skupiny
Blanský les – Netolicko o.p.s.**

Vznik SCLLD MAS BLN byl podpořen v rámci Operačního programu Technická pomoc



EVROPSKÁ UNIE
EVROPSKÝ FOND PRO REGIONÁLNÍ ROZVOJ
INVESTICE DO VAŠÍ BUDOUCNOSTI



MINISTERSTVO
PRO MÍSTNÍ
ROZVOJ ČR

Registrační číslo projektu CZ.1.08/3.2.00/14.00176



OBSAH

	Strana
1. Úvod	4
1.1. Úvodní slovo	4
1.2. Struktura dokumentu	5
2. Místní akční skupina Blanský les - Netolicko o.p.s. (MAS BLN)	7
2.1. Identifikace MAS BLN (základní údaje, orgány, organizační struktura)	7
2.2. Historie MAS BLN	13
2.3. Činnost MAS BLN a zkušenosti MAS BLN s rozvojem území	15
2.3.1. Zásadní milníky a přínosy činnosti MAS BLN v území	15
2.3.2. Aktivity MAS BLN, které významným způsobem přispívají k rozvoji regionu	16
I. Rozvojové dokumenty MAS BLN	16
II. Vlastní projekty a aktivity MAS BLN	18
III. Projekty spolupráce MAS BLN	19
IV. Metoda Leader	22
V. Členství MAS BLN	24
VI. Propagace MAS BLN	25
VII. Zapojení místních aktérů do aktivit MAS BLN	25
2.4. SWOT analýza MAS BLN	26
3. Analýza území a strategická část	27
3.1. Předpoklady a proces přípravy SCLLD	28
3.1.1. Zodpovědnost týmů za přípravu SCLLD	28
3.1.2. Zapojení místních aktérů do přípravy SCLLD	29
3.1.3. časový harmonogram přípravy a schvalování SCLLD	30
3.2. Analytická část	32
3.2.1. Vymezení území	34
3.2.2. Lidské zdroje (obyvatelstvo - věková struktura, ekonomická aktivita, zaměstnanost)	40
3.2.3. Úkolství, vzdělávání, volnočasové aktivity dětí a mládeže	49
3.2.4. Infrastruktura a vybavenost obcí, služby obyvatelstvu	56
3.2.5. Spolkový život, volnočasové aktivity, vztah obyvatel k regionu MAS BLN	66
3.2.6. Kulturně-historické hodnoty regionu MAS BLN	69
3.2.7. Příroda a krajina, životní prostředí	71
3.2.8. Turistický potenciál území MAS BLN	82
3.2.9. Ekonomický rozvoj (zemědělství, podnikání, služby, průmysl)	91
3.2.10. Mapování absorpční kapacity	100
3.2.11. Porovnání socioekonomických údajů MAS Jihočeského kraje	102
3.3. Strategická část	103



Strategie komunitně vedeného místního rozvoje MAS BLN o.p.s. pro období 2014 - 2020
2. PRACOVNÍ VERZE pro potřeby schválení strategie shromážděním partnerů (verze k 27. 11. 2014)

3.3.1. Klíčové oblasti rozvoje	103
3.3.2. Integrované a inovativní rysy SCLLD MAS BLN	103
3.3.3. Zhodnocení naplňování priorit stávajících koncepčních dokumentů MAS BLN	104
3.3.4. Vazba SCLLD MAS BLN na jiné strategické dokumenty	104
3.3.5. Vize, dlouhodobé cíle SCLLD MAS BLN	105
3.3.6. Tematická zaměření, priority	107
4. Implementační část *SD . Samostatný dokument	SD*
Seznam zkratk	
Seznam příloh	



1. ÚVOD

1.1. ÚVODNÍ SLOVO

Místní akční skupina Blanský les - Netolicko o.p.s. má za sebou 10 let úspěšné existence. Za tuto dobu se podařilo vybudovat stabilní neziskovou organizaci, zapojit do další obce a subjekty, ale především zrealizovat a podpořit celou řadu zajímavých a pro území MAS BLN prospěšných projektů. Úspěšné fungování naší MAS ukázalo, že společné aktivní zapojení obcí, podnikatelů, spolků a občanů může fungovat.

Jsme rádi, že naše práce je vidět v každé leské obci našeho regionu a přináší trvalý přínos všem obyvatelům a návštěvníkům.

Uplynulá léta (spojená především s programovým obdobím Evropské unie 2007-2013) přinesla celou řadu pozitivních i negativních zkušeností, které nás motivují k další práci. V současné době je hlavním cílem naší MAS připravit kvalitní strategii se střednědobým výhledem a navázat tak na dosavadní koncepční dokumenty a s nimi spojené aktivity přispívající cíleně k místnímu rozvoji.

Nejdůležitějším prvkem přípravy strategie bylo zapojení co nejširšího názorového spektra občanského sektoru (občanů, podnikatelů, zástupců leských obcí, partnerů MAS, externích expertů, organizací působících na našem území a dále). Tím jsme chtěli dosáhnout maximálně efektivního návrhu, jakým oblastem by se měla naše MAS v příštích několika letech věnovat.

Zpracovaná strategie komunitně vedeného místního rozvoje území Místní akční skupiny Blanský les - Netolicko o.p.s. (SCLLD MAS BLN) je koncipována pro období let 2014-2020 a odráží potřeby rozvoje a řešení problémů celého území MAS BLN. V případě potřeby bude průběžně doplňována a aktualizována.

Děkujeme všem zúčastněným za pomoc a spolupráci při zpracování naší strategie.

Netolice, září 2014

Ing. Václav Kolář
ředitel MAS BLN

Ing. Mirka Machová
Koordinátorka přípravy strategie MAS BLN



1.2. STRUKTURA SCLLD MAS BLN

Na co se chceme v MAS BLN zaměřit (kde se chceme v r. 2020 ocitnout?)

- Dále podporovat život na venkově (sounáležitost, aktivity obyvatel)
- Reagovat na současný demografický vývoj v našem regionu
- Eliminovat rozdíly mezi jednotlivými částmi našeho regionu
- Obnovovat a chránit nemalé přírodní a kulturní dědictví našeho regionu
- Podporovat ekonomickou aktivitu obyvatel, vzdělávání

Jak toho chceme dosáhnout?

- Vlastní iniciativy a projekty MAS BLN
- Podporou aktivit lidí v regionu MAS BLN
- Aktivním partnerstvím s dalšími aktéry v území MAS BLN při realizaci projektů MAS (například ověření metody LEADER, Místní agentury 21, vize a cíle strategie MAS BLN)
- Přímou podporou projektů na území MAS BLN - zapojení do operačních programů (prostřednictvím Programových rámců)

Důvodů zpracování SCLLD MAS BLN:

- Zhodnocení dosavadní iniciativy MAS BLN od jejího založení
- Určení směrů a možností dalšího rozvoje MAS BLN a jejího území
- Uplatnění rozvojového potenciálu území MAS BLN
- Navržení iniciativ MAS BLN, které budou navazovat na dosavadní úspěšný rozvoj metody Leader na území MAS BLN
- Řešení problémů a využití rozvojového potenciálu v území MAS BLN prostřednictvím zapojení místních aktérů
- Možnost zapojení MAS do administrace některých operačních programů v letech 2014 - 2020

Obsah dokumentu SCLLD MAS BLN:

- Místní akční skupina Blanský les - Netolicko o.p.s. (Kapitola 2)

Kapitola obsahuje základní informace o MAS BLN - o historii, iniciativách a zkušenostech MAS BLN s rozvojem území, o metodě LEADER, SWOT analýze MAS BLN

- Analýza území a strategická část (Kapitola 3)

Kapitola obsahuje:



- Předpoklady a proces přípravy SCLLD
- Analytickou část (vymezení a zjednotnění území MAS BLN, specifikace rozvojových a problémových oblastí, poznatky zapojených aktérů, statistická data a data z terénních zetření, SWOT analýzy)
- Strategickou část (klíčové oblasti rozvoje, integrované a inovativní rysy strategie, zhodnocení naplňování priorit stávajících koncepčních dokumentů MAS BLN, vazba SCLLD na jiné strategické dokumenty, stanovení Vize, tematických zaměření, priorit a cílů)

➤ Implementační část (samostatný dokument)

Tato část SCLLD bude obsahovat části vstoupící se procesu implementace SCLLD MAS BLN, indikátory, strukturám a procesům MAS BLN, zejména postup při výběru projektů, financování, zapojení integračních a inovačních prvků. Vzhledem k rozsáhlosti problematiky bude tato kapitola zpracována jako samostatný dokument a následně takto schválena Shromážděním partnerů MAS BLN jako součást celkové strategie.

➤ Přílohy

SCLLD je výsledkem kontinuální spolupráce členů MAS BLN s aktivním zapojením veřejnosti, všech místních obcí a partnerů MAS. SCLLD je přijata všemi místními obcemi MAS BLN. Dokument vznikl v období listopad 2012 - prosinec 2014.

SCLLD MAS BLN (Kapitola 2 a 3 včetně příloh - Analytická a strategická část) byla odsouhlasena Shromážděním partnerů MAS BLN dne 27.11.2014.

SCLLD MAS BLN (Samostatný dokument - Implementační část) byla odsouhlasena Shromážděním partnerů MAS BLN dne 27.11.2014.

Vznik SCLLD MAS BLN byl podpořen v rámci Operačního programu Technická pomoc



EVROPSKÁ UNIE
EVROPSKÝ FOND PRO REGIONÁLNÍ ROZVOJ
INVESTICE DO VAŠÍ BUDOUCNOSTI



MINISTERSTVO
PRO MÍSTNÍ
ROZVOJ ČR

Registrační číslo projektu CZ.1.08/3.2.00/14.00176



2. MÍSTNÍ AKČNÍ SKUPINA BLANSKÝ LES NETOLICKO o.p.s.



2.1. IDENTIFIKACE MAS BLN (základní údaje, orgány, organizační struktura)

Název: Místní akční skupina Blanský les - Netolice o.p.s.
Sídlo: Mírové nám. 208, 384 11 Netolice
IČO: 260 80 575
Kontakt: leader@netolice.cz, mas@netolice.cz
tel. 388 325 356
www.mas-netolice.cz

Místní akční skupina Blanský les - Netolice o.p.s. (dále MAS BLN) je obecně prospěšná společnost, zapsaná v rejstříku obecně prospěšných společností u Krajského soudu v eských Budějovicích v oddílu O, vložce 98 pod IČO 26080575.

MAS BLN byla založena v prosinci 2004 na základě zákona č. 248/95 Sb., o obecně prospěšných společnostech.

Činnost MAS BLN se řídí těmito klíčovými dokumenty (stav k 31.10.2014):

- **Zákon č. 248/95 Sb., o obecně prospěšných společnostech**
- **Zakládací smlouva MAS BLN** v . dodatku - definuje druhy obecně prospěšných služeb, které MAS BLN poskytuje, zakladatele, orgány společnosti v . organizační struktury a jejich pravomoci a povinnosti. Zakládací smlouva je uložena a volně k nahlédnutí ve Sbírce listin u rejstříkového soudu a na webových stránkách MAS BLN.
- **Interní dokumenty:**
 - Archivní řád
 - Jednací řády (shromáždění partnerů, správní rady, dozorní rady)
 - Zadávání veřejných zakázek malého rozsahu
 - Kontrola dodatek a realizace projektů v rámci SPL (od ledna 2012)
 - Monitoring a evaluace SPL (od ledna 2012)
 - Zajištění transparentnosti výběru projektů (od ledna 2012)



Orgány MAS (složení, fungování, práva a povinnosti blíže vymezuje Základní smlouva, příloha její dodatky):

Jmenovitý seznam členů a členů jednotlivých orgánů je uveden v příloze 1.

- **editel společnosti** . statutární orgán společnosti
 - jmenuje a odvolává ho správní rada
 - řídí činnost MAS BLN ve všech oblastech, které nejsou odpovídajícími písemně vymezeny ostatními orgány MAS BLN. Zastupuje MAS BLN venek, je zodpovědný za chod kanceláře MAS a realizaci projektů a aktivit MAS
- **Správní rada** . rozhodovací orgán společnosti (9 členů)
 - SR schvaluje změny v základní smlouvě, jmenuje editel MAS, zajišťuje organizační složku SCLLD
 - SR schvaluje rozpočet, účetní závěrku a výroční zprávu společnosti a doplňkové činnosti
- **Dozorčí rada** . kontrolní orgán společnosti (3 členové)
 - do kompetence DR patří zejména písemně hospodaření MAS, kontrola souladu činnosti MAS s platnou legislativou
- **Organizační složka SCLLD** . samostatná vnitřní organizační jednotka MAS BLN jejíž hlavním posláním je transparentní a efektivní realizace SCLLD.

Orgány Organizační složky SCLLD:

1. Shromáždění partnerů SCLLD
2. Výbor SCLLD
3. Výběrová komise SCLLD
4. Kontrolní komise SCLLD

Shromáždění partnerů SCLLD . nejvyšší orgán Organizační složky SCLLD:

- tvořeno všemi partnery organizační složky s platnou Partnerskou smlouvou. Partneři tvoří zájmové skupiny, které jsou cíleně zaměřené na určitou problematiku SCLLD a mají poměrné zastoupení v jednotlivých volených orgánech. Činnost Shromáždění partnerů SCLLD se řídí platnou Základní smlouvou.
- do jeho kompetencí spadá především zodpovědnost za provádění SCLLD v území působnosti MAS BLN, volba členů odpovědných orgánů k tomuto účelu, schvalování vzájemných hodnocení a výběru projektů v rámci uskutečňování SCLLD atd.

Výbor SCLLD . rozhodovací orgán (7 členů):

- do jeho kompetencí spadá především rozhodování o přijetí a vyloučení partnera, schvalování výzev k podávání žádostí v rámci uskutečňování SCLLD, výběr projektů



k realizaci a stanovování alokace na projekty na základě doporučení Výbory komise SCLLD, provádějí změny v Programových rámcích atd.

Výbory komise SCLLD (9 členů):

- do její kompetence spadá předvýběr projektů na základě objektivních kritérií

Kontrolní komise SCLLD (3 členové):

- do její kompetence spadá kontrola činnosti a hospodaření organizací složené SCLLD

• **Kancelář MAS**

- organizací, administrativní, technické zajištění chodu MAS a plnění jejich funkcí, poradenství partnerům MAS a dalším subjektům
- realizace vlastních projektů MAS, administrace projektů (LEADER, Operační programy)
- příprava a implementace strategie MAS a dalších koncepčních dokumentů
- zajištění funkcí kancelářského destinačního managementu (iniciace podpory rozvoje cestovního ruchu na území MAS BLN)
- v současné době má kancelář MAS 2 stálé zaměstnance (editel, administrativní pracovníce), 2 zaměstnankyně (manažerka, administrativní pracovníce) erpají rodičovskou dovolenou, na základě DP a DOPP má MAS BLN další 3 zaměstnance v rámci přípravy SCLLD, a zaměstnance v rámci probíhajících projektů spolupráce

Partnerství v MAS BLN = otevřenost MAS

Partnerem (členem Shromážděním partnerů) MAS BLN je možné se stát po splnění těchto základních podmínek:

1. vyplnění přihlášky (na vyžádání zaslat kanceláři MAS nebo je možné stáhnout z webových stránek MAS: www.mas-netolice.cz)
2. ústí na jednání Výboru SCLLD a krátké představení činnosti a důvodu vstupu do MAS BLN. O přijetí a vyloučení partnera MAS BLN rozhoduje Výbor SCLLD v souladu s platným zněním zakladatelské smlouvy.
3. podpisem partnerské smlouvy

Partnerství v MAS je otevřené, bez omezení, podmíněné splnění pouze těchto výše uvedených kroků. Žadatel musí projevit zájem aktivně se podílet na činnosti a rozvoji MAS BLN a jejího území.

!!!Takticky výše uvedená organizační struktura je nastavena od 24.10.2014, kdy byla schválena správní radou a respektuje zejména následující skutečnosti!!!:

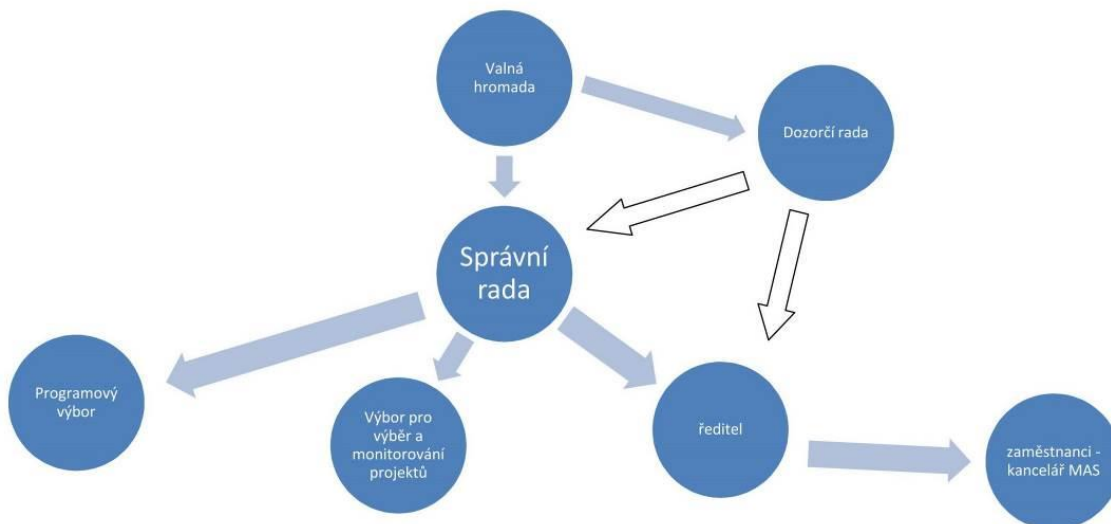
- Zákon č. 248/95 Sb., o obecně prospěšných společnostech.
- Metodiku pro standardizaci místních akčních skupin v programovém období 2014 - 2020, vydanou Ministerstvem zemědělství

Podstatným rozdílem je především zrušení některých orgánů v rámci o.p.s. – valné hromady, výběrové komise, facilitátora a programového výboru a vznik nové organizační složky a jejích orgánů, která jsou určeny pro naplňování přijatých cílů v rámci SCLLD.

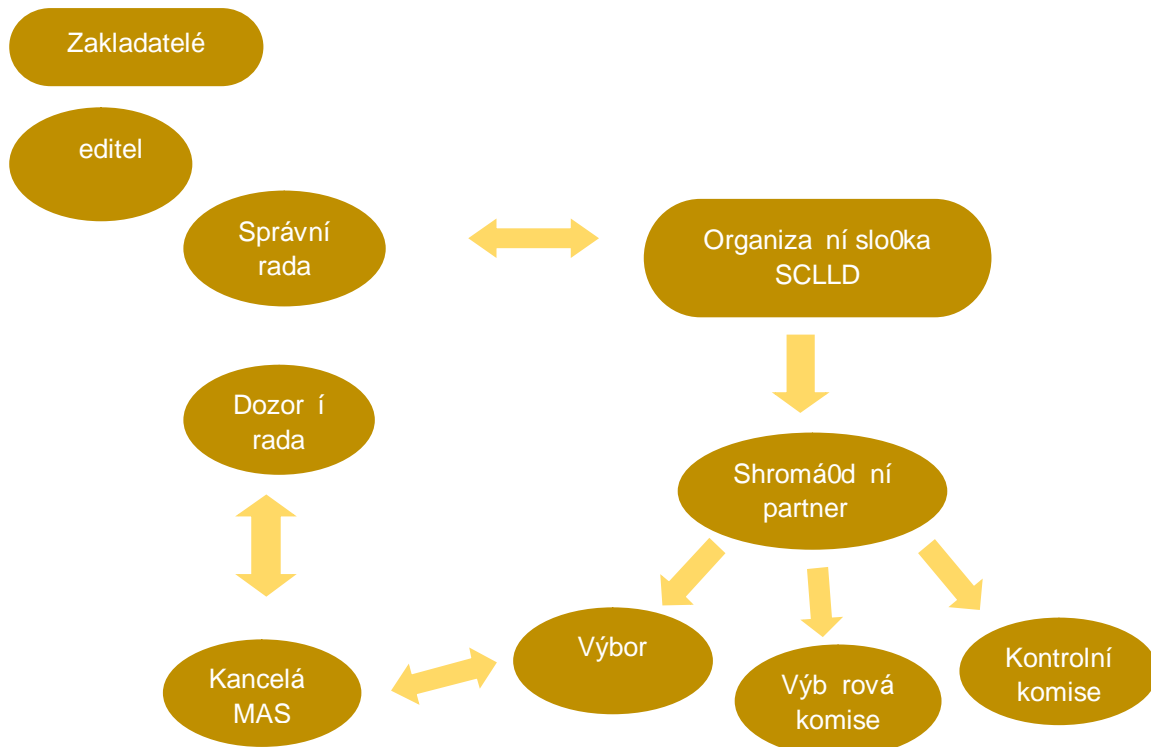
I když došlo k poměrně podstatným změnám ve složení orgánů a přesunu některých kompetencí mezi nimi, ve své podstatě jsou ale zásadní přístupy nazvané MAS nadále zachovány.

Změny v organizační struktuře jsou znázorněny v následujících grafech:

Obr. 1: Organizační struktura MAS BLN – stav v době založení MAS BLN (r. 2004)



Obr. 2: Organizační struktura MAS BLN – současný platný stav (listopad 2014)



MAS BLN má dále nastaveny (kromě samotné činnosti jednotlivých orgánů) následující kontrolní mechanismy:

- Dozorčí rada . kontrola hospodaření MAS BLN (min. 1x ročně)
- Kontrolní komise SCLLD . kontrola hospodaření Organizační složky SCLLD
- 1x ročně nezávislý audit (povinnost dána Zákonem č. 248/95 Sb., o obecně prospěšných společnostech)
- LEADER - evaluace v rámci plnění SPL, čtvrtletní Monitorovací zprávy
- Pravidelné pracovní schůzky . zejména správní rady, pracovníků MAS (realizace projektů, aktivity MAS, provozní záležitosti)
- Hodnocení MAS ze strany Státního zemědělského intervenčního fondu (plnění metody LEADER, administrace Osy IV v období 2007 - 2013):



Tab. 1: Hodnocení MAS

Rok	Popis postupu hodnocení	Hodnocení MAS BLN
červenec 2010	Ministerstvo zemědělství posoudilo výsledky návštěv v územích MAS spolu s dalšími kritérii hodnocení (dotazník) - administrativní chybovostí jednotlivých MAS, naplňováním finančního plánu a spoluprací při hodnocení. Vzhledem k rozdílnému množství finančních prostředků i k různě dlouhým dobám realizace SPL místních akčních skupin schválených v 1. a 2. kole přijmu žádostí o realizaci SPL byla posuzována každá ze tří skupin MAS zvlášť. MAS BLN - 1. skupina (leader od r. 2008 - 48 MAS)	B - dobře fungující MAS
Srpen 2011	Členy Hodnotitelské komise byli zástupci Ministerstva zemědělství, SZIF, NS MAS R o.s. a zástupci hodnotitele za IV. osu Programu rozvoje venkova ČR. Na rozdíl od ložského hodnocení neprobíhaly návštěvy místních akčních skupin (MAS) v jejich kancelářích. Zástupci MAS představili svou činnost před hodnotitelskou komisí formou veřejné prezentace a doložením podkladů v písemné i elektronické formě. Hodnocení na základě vyplněného dotazníku a osobní prezentací před komisí. Činnost místních akčních skupin byla hodnocena v sedmi oblastech: 1. Strategické dokumenty MAS 2. Personální zajištění činnosti MAS 3. Administrace výzev a výběr projektů v rámci Strategického plánu LEADER 4. Integrace a rozvoj MAS 5. Monitoring a evaluace MAS 6. Propagace MAS 7. Nadstavba aktivit MAS	C - průměrná MAS*
červenec 2012	Hodnoceno bylo: 1. Základní parametry a strategické dokumenty MAS 2. Personální zajištění činnosti MAS 3. Administrace výzev a výběr projektů v rámci SPL 4. Integrace a rozvoj MAS 5. Monitoring a evaluace MAS 6. Propagace MAS max. počet bodů 150, získání hodnocení A-D (na základě dotazníku a prezentace) - komise ze zástupců MZe a SZIF	B - dobře fungující MAS
<p>Rozpětí hodnocení: A - nejlépe fungující MAS, B - dobře fungující MAS, C - průměrná MAS, D - MAS, které by svým postupem měly být hodnoceny *zdrojové zhoršení: MAS BLN velkou většinu bodovaných aktivit nastartovala na konci r. 2011 (projekty spolupráce, partnerství se zahraniční MAS, naplňování MA21 apod. V roce 2013 již nebylo hodnocení prováděno, neboť MAS již ukončily administraci LEADER</p>		



2.2. HISTORIE MAS BLN

Prvotním impulsem vzniku MAS BLN v roce 2004 byla snaha tří sousedních mikroregionů (Blanský les, Podolí, Netolicko a Podkletí) začít vzájemně spolupracovat, do které v regionu zapojit zirkulární okruh subjektů a zajistit tak aktivní partnerství ve veřejném a soukromém sektoru v otázkách rozvoje venkova a především svých území.

Tyto mikroregiony se rozhodly pro vzájemnou spolupráci protože:

- “ Mají podobný charakter území, daný především odlesněním povodí Jovické pánve k pohorím a výhledem s významnými krajinnými prvky (kopce, rybníky, lesy, pastviny a pole)
- “ Jejich historický a kulturní vývoj je vzájemně úzce provázaný. Disponují shodným kulturním dědictvím (památky středověké renesance, lidové stavby se specifickým typem jihočeského selského baroka)
- “ Mají podobnou sídelní strukturu
- “ Mají podobnou ekonomickou strukturu (velká váha zemědělství a lesnictví, malá váha průmyslu, absence velkých podniků)
- Jsou blízko českých Budjovic a českého Krumlova, významných jihočeských turistických center navštěvovaných do velké míry zahraničními turisty
- Mají ideální podmínky pro rozvoj specifických forem cestovního ruchu – agroturistiky, cykloturistiky, hipoturistiky (atraktivní krajina, řídké osídlení, množství malých zemědělských provozů, množství kulturních památek, blízkost turistických center) a tyto podmínky chtějí využít vzájemně koordinovanými projekty (vzájemně propojený systém turistických stezek a cyklotras, společné informační brožury, společné kulturní a sportovní akce)
- Uvědomují si úzká místa ve využití svého potenciálu. Mají zájem na zlepšení využitelnosti výše uvedených zdrojů z hlediska zvýšení atraktivity regionu nejen pro návštěvníky, ale i zlepšení podmínek trvale žijících obyvatel

Po mnoha jednáních se podařilo oslovit zástupce především ze soukromého sektoru a **vznikla tak obecně prospěšná společnost Místní akční skupina Blanský les - Netolicko**, jejímiž zakladateli bylo celkem 19 subjektů (3 mikroregiony, 2 neziskové organizace, 9 zemědělských podnikatelů a 4 podnikatelé z oboru služeb).

Na konci roku 2007 již měla MAS BLN 22 členů, **v současné době má MAS BLN 30 partnerů** (k 27. 11. 2014), specifikované ve čtyřech zájmových skupinách:

- Zemědělství: 11 subjektů (druhostevní i samostatně hospodařících rolníků)



- Nezemědělní podnikatelé: 7 subjektů (2 z oblasti cestovního ruchu, 1 z oblasti stavebnictví, 2 z oblasti ekonomických služeb, 1 z oblasti tepelného hospodářství, Jihočeská hospodářská komora - oblastní kancelář Prachatice)
- Územní samospráva: 8 subjektů (3 mikroregiony a 5 samostatných obcí)
- Neziskové organizace a spolky: 4 subjekty (třídílná jednotna, fotbalový klub, sbor dobrovolných hasičů, občanské sdružení)

Jednou z prvních stěžejních činností MAS BLN byla implementace v Evropské unii již zabírané metody LEADER (spojování aktivit rozvíjejících venkovskou ekonomiku) na svém stávajícím území. Tzn. mimo jiné přípravu integrované strategie rozvoje území MAS BLN na období 2007 - 2013 (v r. 2006), zapojení do programu LEADER R (v letech 2005 a 2006), přípravu Strategického plánu Leader (SPL): MAS Blanský les - Netolicko, historicky hezké místo (v r. 2007) a jeho následná realizace v rámci Programu rozvoje venkova R, Osy IV LEADER v letech 2008 - 2013.

Postupně se aktivity MAS BLN rozrostly o realizaci vlastních projektů, realizaci projektů spolupráce, o podporu subjektů na území prostřednictvím vlastního grantového programu.

V současné době je MAS BLN stabilní organizací s dobrým zázemím vybavené kanceláří a samostatnou zkolíčenou místností v centru Netolic, s kvalifikovanými zaměstnanci a zkušenostmi v oblasti regionálního rozvoje, strategického a komunitního plánování, projektového managementu, administrace projektů.

Popis konkrétních aktivit MAS BLN je v kapitole 2.3.



2.3. INNOVACE MAS BLN A ZKŮSENOSTI MAS BLN S ROZVOJEM ÚZEMÍ

MAS BLN v letošním roce slaví 10. rok své existence. Za tuto dobu se podařilo zrealizovat celou řadu zajímavých a prospěšných aktivit, a už přímo místní akční skupinou nebo prostřednictvím podpořených projektů obcí, spolků i podnikatelů v regionu, zapojit do aktivit MAS BLN celou řadu obyvatel a subjektů.

2.3.1. Zásadní milníky a úspěchy inovací MAS BLN v území:

- Podpora rozvíjejícího se postupu LEADER na území MAS BLN v letech 2005 - 2007 umožnila nastartovat rozvoj partnerství obcí a dalších subjektů, zapojit komunitu, zahájit kvalitní přípravu na nové programové období EU 2007 - 2013
- Zpracování důležitých rozvojových dokumentů (dlouhodobé, jasně stanovené a partnery a veřejností přijaté směry rozvoje MAS BLN - zejména ISÚ a SPL) umožnilo kvalifikovaně stanovit, jakým směrem se mají aktivity MAS BLN v následujících letech ubírat
- Zapojení do PRV, Osy IV LEADER (administrace projektů v letech 2007 - 2013) přinesla do MAS BLN nejen potřebné finanční prostředky pro fungování a rozvoj obcí, ale také nové zkušenosti, jak lze podporovat aktivní lidi v regionu
- Nastartování aktivního partnerství uvnitř MAS BLN, dále s okolními regiony, dalšími MAS přineslo celou řadu nových výzev a nápadů, jak lze řešit problémy, podporovat a dále rozvíjet dobré úmysly
- I přes drobné nedostatky a problémy se podařilo vybudovat organizaci v regionu respektovanou a s dobrým jménem

Úspěchy inovací MAS BLN v území:

- Spolupráce mezi místními regiony, nastolení spolupráce s dalšími MAS (přenos zkušeností, realizace společných projektů), zapojení veřejnosti (soutěže, výlety, výběr turistického sloganu a loga MAS BLN - turistické destinace, příprava strategií), aktivní propagace regionu MAS BLN (účasti na seminářích, vzdělávacích akcích, výstavách), pokračování destinačního managementu na území MAS BLN, minimální chybovost projektů LEADER
- Přímá podpora projektů v území MAS BLN (více než 140 projektů s dotací přes 40 mil. Kč). Efektivní projekt je ale mnohem větší. v celé řadě případů se jednalo o existenční záležitost příjemců, obrovskou technickou pomocí a morální podporou při jejich inovacích)



- Návaznost projektů spolupráce realizovaných MAS BLN . nejedná se o nahodilé, nekoncepční aktivity (vztah projektů na sebe logicky navazuje a do budoucna jsou již návrhy na jejich pokračování)
- Nejen spolupráce mezi MAS v rámci projektu, ale široké zapojení veřejnosti, spolků, jak na jednotlivých akcích v rámci projektu (zkolení, exkurze), ale také na přípravě projektů = aktivizace komunity v MAS BLN
- Zajištění finanční spoluúčasti (MAS BLN je schopna sama dofinancovat své projekty . finanční soběstačnost, dobrá úroveň disciplína)
- Vytváření dobrého jména MAS BLN (podpora aktivit v regionu . např. vlastní grantový program „Kultura“)
- Akceptace a následná podpora metody LEADER a činnosti MAS Jihočeským krajem (pravidelný příspěvek na činnost jihočeských MAS, zřízení dobrého jména MAS v kraji)

2.3.2. Aktivity MAS BLN, které významným způsobem přispívají k rozvoji regionu:

- I. Rozvojové dokumenty MAS BLN
- II. Vlastní projekty a aktivity MAS BLN
- III. Projekty spolupráce MAS BLN
- IV. Metoda LEADER
- V. členství MAS BLN
- VI. Propagace MAS BLN
- VII. Zapojení místních aktérů do aktivit MAS BLN

I. ROZVOJOVÉ DOKUMENTY MAS BLN

MAS BLN má zpracovány následující rozvojové dokumenty (v závorkách uveden rok vzniku dokumentu). Analýza naplnění priorit a cílů jednotlivých rozvojových dokumentů MAS BLN je uvedena v kapitole 3.3.3. a příloze 2.

- **Pilotní strategie území MAS BLN na období 2007 - 2013 (ISÚ) (2006)**

Hlavním tématem ISÚ je *"Kvalita života ve venkovských oblastech s ohledem na využití kulturních, přírodních a lidských zdrojů regionu"*. Dokument řeší rozvoj území MAS BLN zejména z hlediska rozvoje územní spolupráce místních mikroregionů a v nich působících veřejných i soukromých subjektů a s tím související přípravu na využití principů metody LEADER na území MAS BLN v letech 2007-2013. Součástí strategie je také Katalog projektových záměrů místních obcí MAS BLN.



- **Strategický plán Leader (SPL) MAS Blanský les Ě Netolicko, ústecký hezský místo na období 2007 - 2013 (2007)**

SPL obsahuje konkrétní vymezení projektových opatření (Fichí), jejich prostřednictvím MAS BLN naplňuje, na které cíle a priority stanovené v ISÚ, v . uvedení konkrétních postupů, jak budou dosaženy (konkrétní popis jednotlivých Fichí, finanční rámec, organizační a technické zajištění realizace SPL, kapacity území MAS BLN, způsob výběru projektů, absorpce území, způsob zpracování strategie apod.). Na základě zpracovaného SPL MAS BLN obdržela finanční prostředky na podporu projektů ve svém území v letech 2007 - 2013 v rámci PRV, Osy IV. Jednalo se především o podporu v oblasti podnikání (zemědělství v . diverzifikace, turistický ruch, zemědělství a služby) v oblasti rozvoje obcí (vzhled obcí, občanská vybavenost, infrastruktura, kulturní dědictví) a v oblasti vzdělávání. Součástí SPL byly také její aktualizace a evaluační dokumenty (zveřejněny na webu MAS BLN).

Krátká analýza a zhodnocení SPL jsou uvedeny v části IV. Metoda Leader a příloze . 11.

V souvislosti se vznikem obou výše uvedených dokumentů byla aktivně zapojena laická i odborná veřejnost a členové MAS BLN (pracovní skupiny, dotazníkové šetření, veřejné projednávání). Konkrétní aktivity přípravy SPL jsou popsány v obou strategiích a ve výročních zprávách MAS BLN (k dispozici na www.mas-netolice.cz).

- **Strategie cestovního ruchu na území MAS BLN (2007)**

Cílem strategie je především zajištění lepší koordinace aktivit na území MAS s přínosem rozvoje stávajících kapacit a jejich využití pro oblast turistického ruchu. Tento dokument definuje 6 strategických oblastí cestovního ruchu ve střednědobém horizontu (Sportovní a rekreační cestovní ruch, Venkovský cestovní ruch, Kulturní-poznávací cestovní ruch, Infrastruktura cestovního ruchu, Gastroturistika, Incentivní cestovní ruch a Marketing, destinační management).



II. VLASTNÍ PROJEKTY A AKTIVITY MAS BLN

(v závorce uveden termín realizace a případně titulum, ze kterého byl projekt financován, v případě schválené dotace)

- **Destinační management regionu Blanský les ě Netolicko**

(2006 - 2007, SROP, 500 tis. Kč)

Cílem projektu bylo nastartovat zviditelnění a turistické zatraktivnění regionu MAS BLN prostřednictvím vytvoření kanceláře destinačního managementu a provozování turistického webového portálu BLANET (www.blanet.cz), dále vydání tematických propagačních materiálů, vytvoření marketingového loga a sloganu turistického regionu MAS BLN a zpracování strategie rozvoje cestovního ruchu území MAS BLN.

- **Příroda je kamarád, naučíme se mít ji rád**

(2009 - 2010, Nadace Via, 70 tis. Kč)

Projekt byl zaměřen na vzdělávání dětí předškolního věku v oblasti ekologie, ochrany životního prostředí, a to prostřednictvím pohybových aktivit - her, soutěží a rukodělnosti. Projektu se zúčastnily děti v mateřských školách v Netolicích, Malovicích, Nových Homolích a Křemži.

- **Grantový program MAS BLN ě Podpora konání kulturních a společenských akcí v regionu MAS BLN**

Protože mezi obcemi i neziskovými organizacemi v regionu MAS BLN je velký zájem o neinvestiční projekty podporující tradiční i nové kulturní akce v regionu a dotační program Živá kultura vyhlazovaný Jihozápadním krajem nepokrývá ani polovinu žádostí (a podporuje zejména významnější akce), vytvořila MAS BLN pro tyto účely Grantový program Kultura, zaměřený na podporu kulturních, společenských a sportovních akcí požádaných obcemi a spolky na území MAS BLN. Grantový program Kultura je financován z volných prostředků MAS BLN a mimořádných příspěvků partnerů MAS BLN.

Od roku 2012 každoročně MAS BLN podpořila desítky drobných zajímavých akcí na svém území:

- v roce 2012: 16 projektů (70.000,- Kč)
- v roce 2013: 20 projektů (97.500,- Kč)
- v roce 2014: 25 projektů (122.000,- Kč)

Příklady podpořených akcí: dětský den, výlety svazu poštovních, výročí vzniku obcí, sbor dobrovolných hasičů, vítání prázdnin, rodinný rej, divadelní představení, sportovní akce



(triatlon, motokrosově závody, jezdecký den, volejbalový turnaj), kynologické závody, selské slavnosti, slavnosti tisícovin apod.

III. PROJEKTY SPOLUPRÁCE MAS BLN

V období let 2010 - 2014 se MAS BLN přímo podílela na 9 projektech spolupráce, jejichž efekty byly zejména v oblasti rozvoje cestovního ruchu, zdraví, posílení zaměstnanosti a vzdělávání.

- **Rehabilitace drobných sakrálních staveb v jiho-českém pohraničí**

<i>Termín realizace</i>	<i>2010 - 2011</i>
<i>Dotační titul</i>	<i>PRV, Osa IV, Opatření IV.2.1.</i>
<i>Náklady projektu</i>	<i>3,3 mil. Kč, z toho MAS BLN 379 tis. Kč</i>
<i>Partneři projektu</i>	<i>MAS Sdružení regionů, MAS Pomalzí</i>

Hlavním cílem předkládaného projektu bylo rehabilitovat drobnou sakrální architekturu v jiho-českém pohraničí a zachovat její autentičnost ve vazbě na cestovní ruch. V rámci projektu byla zmapována vlnitina drobných památek na území zapojených MAS, vytvořena databáze památek (www.jihoceskekaplicky.cz) a informační brožura.

- **S Peklíkem na vandr**

<i>Termín realizace</i>	<i>2010 - 2014</i>
<i>Dotační titul</i>	<i>PRV, Osa IV, Opatření IV.2.1.</i>
<i>Náklady projektu</i>	<i>1,24 mil. Kč, z toho MAS BLN 855 tis. Kč</i>
<i>Partneři projektu</i>	<i>MAS Rozkvět</i>

Projekt je zaměřen na rozšíření a zvýšení atraktivity cestovního ruchu v území spolupracujících MAS, především z hlediska péče o turistiku. Projekt zahrnuje mimo jiné - vytvoření databáze turistických služeb a dispozic regionu pro návštěvníky, vyhledání a vyznačení nové sítě turistických a vycházkových tras v etnoprovození historické obchodní Linecké stezky, dále vytvoření sítě odpočinkových zastavení, a uspořádání velkého množství živých akcí (výlety a jarmarky) podporujících zvýšení návštěvnosti regionu spolupráce. Veškeré aktivity projektu jsou realizovány s ohledem na posílení marketingové značky regionu. Peklíka a její rozšíření na sousední území MAS Rozkvět.

- **Zdraví nás baví**

<i>Termín realizace</i>	<i>2012 - 2013</i>
<i>Dotační titul</i>	<i>PRV, Osa IV, Opatření IV.2.1.</i>
<i>Náklady projektu</i>	<i>1,7 mil. Kč, z toho MAS BLN 405 tis. Kč</i>
<i>Partneři projektu</i>	<i>MAS Rozkvět, MAS Vodňanská ryba</i>



Projekt využívá p rozdílné dispozice území pro zvýšení kvality života místního obyvatelstva, především zlepšení populace formou vytvoření možností pro aktivní trávení volného času a vhodné sportovní rehabilitační aktivity, které podpoří zdravý životní styl. Projekt tak podpoří vznik sítě venkovních turistických stezek (například u Netolic).

- **Zvyky a tradice na obou stranách hranice**

<i>Termín realizace</i>	2014
<i>Dotační titul</i>	PRV, Osa IV, Opatření IV.2.1.
<i>Náklady projektu</i>	5,9 mil. Kč, z toho MAS BLN 673 tis. Kč
<i>Partneři projektu</i>	MAS Vržatec, Slovensko, MAS Rozkvět, MAS Česká Kanada, MAS Vodňanská ryba, LAG Strakonicko

Cílem projektu je podpořit komunitní rozvoj obcí, posílit regionální identitu, napomoci uchování společného kulturního bohatství a oživení tradic, zapojit do života obce co nejvíce obyvatel (podpora kulturní spolkové činnosti). Dále seznámit partnery s regionálními zvyky, tradicemi, tradicemi řemesel a s jejich využitím pro rozvoj venkovského cestovního ruchu.

Součástí projektu jsou exkurze, řemeslné dílny, přehlídky a festivaly, pořízení materiálového vybavení souborů, studie (baráčeková tradice, kroje).

- **S Peklíkem na výlet - krajem pod ěumavou**

<i>Termín realizace</i>	2014
<i>Dotační titul</i>	PRV, Osa IV, Opatření IV.2.1.
<i>Náklady projektu</i>	922 tis. Kč, z toho MAS BLN 557 tis. Kč
<i>Partneři projektu</i>	MAS Rozkvět

Projekt navazuje na zrealizovaný projekt sŠ Peklíkem na vandr%oúzcce souvisí s rozvojem destinačního managementu na území MAS BLN a je zaměřen na rozšíření a zlepšení turisticky atraktivních podmínek zejména pro návštěvníky turistického regionu (vytvoření webového mobilního průvodce s interaktivním mapovým portálem, doplnění sítě odpočinkových zastavení a uspořádání cyklovýletů), včetně posílení marketingové značky regionu spolupráce - postaví ka Peklíka.

- **Zdravé MAS = aktivní a vzdělávací venkov**

<i>Termín realizace</i>	2014
<i>Dotační titul</i>	PRV, Osa IV, Opatření IV.2.1.
<i>Náklady projektu</i>	1,1 mil. Kč, z toho MAS BLN 400 tis. Kč
<i>Partneři projektu</i>	MAS Rozkvět

Projekt řeší vytvoření podmínek pro neformální vzdělávání pořízením mobilních učeben a vybavení a techniky pro webináře, pomůcek pro rozvoj technického vzdělávání mládeže



a vzdělávání a osvětly pro záchranu lidských životů v krizových situacích; dále probíhá specializovaný kurz pro lektory.

- **Linecká stezka**

<i>Termín realizace</i>	2014
<i>Dotační titul</i>	PRV, Osa IV, Opatření IV.2.1.
<i>Náklady projektu</i>	6,5 mil. Kč, z toho MAS BLN 2,9 mil. Kč
<i>Partneři projektu</i>	MAS Rozkvet, SternGart Gusental (Rakousko)

Projekt popisuje k oživení historických souvislostí dávné obchodní stezky, která vedla mezi městy Netolice a Linz (Rakousko).

- **Rozvoj místního partnerství a trhu práce**

<i>Termín realizace</i>	2012 - 2015
<i>Dotační titul</i>	OP Lidské zdroje a zaměstnanost
<i>Náklady projektu</i>	6,9 mil. Kč, z toho MAS BLN 400 tis. Kč
<i>Partneři projektu</i>	MAS Rozkvet, LAG Deggendorf (Bavorsko), Chelický domov sv. Linharta, o.p.s., Mikroregion Chelicko-Lhenický, Občanské sdružení sCHANCE IN NATURE. LOCAL ACTION GROUP, Svazek obcí Blata

Cílem projektu je rozvoj místního partnerství a spolupráce mezi subjekty z různých sektorů za účelem zlepšování situace na trhu práce a posílení zaměstnanosti v regionu spolupráce, a to na základě zkušeností získaných při zahraničních exkurzích v regionu LAG Deggendorf (Bavorsko).

- **Podpora meziobecní spolupráce (www.obcesobe.cz)**

<i>Termín realizace</i>	2013 - 2015
<i>Dotační titul</i>	OP Lidské zdroje a zaměstnanost
<i>Náklady projektu</i>	
<i>Partneři projektu</i>	Svaz měst a obcí ČR (SMO ČR)

Pracovníci z MAS BLN se rovněž zapojili do projektu Svazu měst a obcí ČR, který má prozkoumat a zefektivnit ve stejné službě podporu spolupráci obcí a vytvořit ucelené materiály za jednotlivá území, které se stanou podkladem pro diskusi zástupců obcí, jak řešit otázky v oblasti školství, sociálních služeb, odpadového hospodářství apod. MAS BLN se zapojila do těchto aktivit v rámci ORP Český Krumlov a ORP Prachatice.

- **MAS jako nástroj spolupráce obcí pro efektivní chod úřadů**

<i>Termín realizace</i>	2014 - 2016
<i>Dotační titul</i>	OP Lidské zdroje a zaměstnanost
<i>Náklady projektu</i>	
<i>Partneři projektu</i>	Sdružení místních samospráv ČR (SMS ČR)



Pracovníci MAS BLN se rovněž zapojili do projektu Sdružení místních samospráv, jehož cílem je podpořit meziobecní spolupráci na platformě MAS (možné řešení pro efektivnější výkon ve veřejné správě). Výstupem pak budou dodatky k SCLLD řešící bližší problematiku školství a vzdělávání, odpadového hospodářství a zaměstnanosti na území MAS BLN.

Projekty s rehabilitací zdravotně znevýhodněných lidí byly úspěšně ukončeny, ostatní projekty se v současné době realizují.

IV. METODA LEADER

- **Leader+ (2006 - 2007)**

V rámci projektu byly podpořeny tyto aktivity: zřízení kanceláře MAS, příprava ISÚ území MAS BLN na období 2007-2013, vznik webových stránek MAS BLN (www.mas-netolice.cz).

- **Leader R 2005 a 2006**

Ve dvou výzvách v letech 2005 a 2006 v národním programu Leader R rozdělila MAS BLN celkem 5,4 mil Kč na 11 projektů z oblastí agroturistiky, cestovního ruchu, zemědělského podnikání a rozvoje obcí.

Tab. 2: Projekty podpořené v rámci realizace programu Leader R

Rok	Počet podpořených projektů	Výše dotace	Podpořené projekty
2005	4	2,7 mil. Kč	2x obec (kanalizace, archeopark) 1x zemědělský podnikatel (přístavba stájí pro koně) 1x podnikatel v cestovním ruchu (rekonstrukce ubytovny)
2006	7	2,7 mil. Kč	5x obec (pořízení bezdrátových rozhlasů) 2x zemědělský podnikatel (pořízení strojů)
CELKEM	11	5,4 mil. Kč	7x projekty obcí 4x projekty podnikatelských subjektů

- **Program rozvoje venkova, Osa IV LEADER 2007 - 2013**

MAS BLN na základě zpracovaného SPL „MAS Blanský les - Netolicko, ústředně umístěné místo“ (SPL), administrovala v letech 2007 - 2013 v rámci Programu rozvoje venkova, Osy IV LEADER, opatření IV.1.1. Místní akční skupina a opatření IV.1.2. Realizace místní rozvojové strategie (reg. č. 07/002/41100/231/000066).

Od r. 2008 do r. 2013 MAS BLN vypsal 11 výzev k předkládání projektů, v 8 Fichích:



Fiche 1 Zemědělství, Fiche 2 Diverzifikace, Fiche 3 Venkovská turistika a Fiche 8 Přesla a služby. určenými podnikatelským subjektům.

Fiche 4 Zázemí, Fiche 5 Rozvoj, Fiche 6 Dřívčí. určenými obcím, neziskovými organizacemi a spolky.

Fiche 7 Vzdělávání. určenými obcím i podnikatelským subjektům.

Celkem bylo přijato 172 projektů, z toho realizováno bylo/je 120 projektů v celkovém objemu cca 40 mil. Kč.

MAS BLN povinně každoročně sledovala v rámci SPL naplňování stanovených indikátorů.

Souhrnné údaje o realizaci SPL jsou uvedeny v následující tabulce, konkrétní analýza je uvedena v příloze 11.

Tab. 3: Program rozvoje venkova, Osa IV LEADER – složení a podíl žadatelů a projektů

Realizované projekty dle typu žadatele:							
Obec	NNO, spolek	Podnikatelský subjekt	Mikroregion	CELKEM			
62	16	38	4	120			
Podíl projektů:							
Přijatých na MAS	Vybraných k realizaci	Realizovaných	Nerealizovaných ¹⁾	Proplacených k 1.4.2014 ²⁾			
172	126	120	6	95			
Podíl projektů přijatých na MAS/vybraných ve Fichích:							
Fiche 1 Zemědělství	Fiche 2 Diverzifikace	Fiche 3 Venkovská turistika	Fiche 4 Zázemí	Fiche 5 Rozvoj	Fiche 6 Dřívčí	Fiche 7 Vzdělávání	Fiche 8 Přesla a služby
37/22	3/3	4/4	32/31	70/40	7/7	5/5	14/14
Realizace podle mikroregionu							
Blanský les – podhůří		Netolicko		Podkletí			
38		44		39			
Finance 2007-2013							
Obdržená alokace		Požadavek dotace	Přidělené dotace	Zúčtované dotace k 1.4.2014 ²⁾			
36,7 mil. Kč		56,1 mil. Kč	39,5 mil. Kč	28,7 mil. Kč			

1) Vzájemní žadatelé odstoupili na vlastní žádost, nedošlo k pochybení ze strany MAS BLN

2) Některé projekty jsou zatím v realizaci

Tab. 4: Plnění indikátorů stanovených v SPL

Indikátor	Indikátory Stanovené/Naplněné
Počet nových vytvořených pracovních míst (počet)	4 / 1
Počet osob využívajících kvalitnější služby (počet osob)	121 000 / 80 941
Počet vzdělávacích akcí (počet)	6 / 7
Počet obnovených památek a významných kulturních prvků (včetně výstavních expozic) (počet)	5 / 8
Počet podpořených podnikatelských subjektů (počet)	32 / 44
Pořízení strojů a technologií (počet)	21 / 54
Počet lidí (počet)	33 / 17
Výstavba nebo obnova objektů občanské vybavenosti (počet)	35 / 37
Výstavba /obnova technické infrastruktury (vodovody, OV, komunikace) (počet)	24 / 31

* Naplněnost indikátorů - stav k 27.5. 2014, některé projekty jsou ještě v realizaci

V. ČLENSTVÍ MAS BLN

- **Národní síť místních akčních skupin R o.s.**

člen od r. 2007 (MAS BLN byla jedním ze zakládajících MAS)

- **Národní síť zdravých měst R Ě od r. 2013**

MAS BLN se od ledna 2013 zapojila do **Národní sítě zdravých měst R**, čímž poukazuje na to, že je pro ni rozhodující (na základě jasného stanovené, dlouhodobé koncepce a participace ve věci na aktivitách MAS BLN) zajištění kvality života a rovného udržitelný rozvoj, prosperita, zdravý životní styl lidí, odpovědnost vůči budoucím generacím a stav životního prostředí a naplňuje tak místní agendu 21% (MA21).

Hodnocení NSZM . Kritéria MA21:

V současné době je MAS BLN zařazena do kategorie „D“ cílem MAS BLN je dosáhnout v příštích 2 letech (tedy do r. 2016) kategorie „C“ Aktivita MAS BLN v rámci MA21:

- 10. 8. 2013 Dny Zdraví (Netolice)
- 22. 4. 2014 . Den Země (Křemž)
- účast zástupců MAS na vzdělávacích aktivitách NSZM



VI. PROPAGACE MAS BLN

- Zpravodaj MAS (1x ročně) . dostupný na stránkách MAS BLN
- Webová prezentace (www.mas-netolice.cz, www.blanet.cz, www.jihoceskekaplicky.cz)
- Medializace aktivit Zdravé MAS a Místní agendy 21
- Účasti na: Zeměživitelka, Jihočeský kompas
- Fotosoutěž pro veřejnost s Peklíkem
- Výrobní zprávy (zveřejňovány na webu)
- Projekty spolupráce (doprovodné informační materiály)
- Pořádání seminářů, zkolení

VII. Zapojení místních aktérů do aktivit MAS BLN

- Do projektů spolupráce (pomoc s přípravou, realizací, účast na akcích)
- V orgánech MAS BLN
- Do přípravy SCLLD (pracovní skupiny, dotazníková zetření, veřejná projednávání, připomínkové řízení)
- Do implementace SCLLD (přivedím zapojení partnerů MAS do organizační struktury . výběr projektů , evaluace SCLLD apod.)
- Zapojení oborových organizací (CHKO Blanský les, Jihočeská hospodářská komora)
- Aktivity MAS BLN (výběr turistického loga a sloganu MAS BLN, fotosoutěž)



2.4. SWOT ANALÝZA MAS BLN

Silné stránky

- ✓ Partneři MAS se širokým spektrem oblastí, ve kterých působí
- ✓ Zrealizované zajímavé projekty spolupráce
- ✓ Otevřená organizace s přijímáním nových partnerů, rozšiřování území
- ✓ Implementace MA21 na území a v aktivitách MAS BLN
- ✓ Znalost problematiky území MAS BLN
- ✓ Dobrá spolupráce se sousedními, sousedními mikroregiony (velká podpora ze strany sousedních obcí)
- ✓ Fungující kancelář MAS (zkoušenosti a znalosti zaměstnanců MAS BLN)
- ✓ Stabilní organizace s dobrým jménem v regionu (10letá historie)
- ✓ Aktivní zapojení zástupců MAS BLN do aktivit KS NS MAS R o. s.

Slabé stránky

- MAS BLN musí kromě financování vlastních projektů z důvodu malé výše vlastních prostředků využívat ústřední (splácení, vázanost prostředků v ústředních, striktní ústřední politika v rámci NNO)
- Nutná finanční spolupráce u projektů realizovaných MAS BLN (nápor na finanční soběstačnost)
- omezená kapacita zaměstnanců MAS BLN - velké množství aktivit spojených s nedostatkem času na další inováce (např. vzdělávání)
- Pracovní síla - v rámci projektů vyžaduje pouze částečné úvazky, které MAS BLN není schopna pokrývat z vlastních zdrojů a s tím spojený malý zájem uchazečů o práci

Příležitosti

- Zapojení široké veřejnosti do otázek rozvoje regionu prostřednictvím diskuzí, dotazníkových šetření, workshopů, projektů spolupráce apod.
- Pokračování v prosazování metody LEADER a MA21 na území MAS BLN
- Využití finančních prostředků z operačních programů 2014 - 2020 pro další rozvoj regionu
- Možnost rozhodovat o realizaci dobrých projektů přímo na úrovni regionu
- Odbourání izolace mezi veřejným a soukromým sektorem v regionu
- Pokračování v rozvoji spolupráce na meziregionální úrovni s ostatními regiony, MAS
- Vytvoření servisní organizace i pro sousední mikroregiony samostatně (pomoc s administrací projektů a aktivit mikroregionů, výbavní řízení, poradenská inováce, zpracování žádostí apod.)
- Zřízení kontaktního místa MAS BLN (přiblížení služeb MAS BLN do dalších částí území)
- Studentské praxe a stáže v MAS BLN (úspora nákladů, čas, výchova mladých manažerů venkovské společnosti provázanost a vztah lidí s regionem)

Ohrožení

- V současné době přetrvává financování chodu MAS BLN (stávající i v dalších letech) a zatím nedohledná budoucnost v oblasti využití operačních programů 2014 - 2020 pro inováce místních akčních skupin
- Nezájem obyvatel podílet se na inováce MAS BLN v budoucnu
- Legislativní, metodická a byrokratická omezení a tlaky



3. ANALÝZA ÚZEMÍ A STRATEGICKÁ ČÁST

Analýza území a strategická část jsou koncipovány na období let 2014-2020, tedy souhlasně s programovým obdobím Evropské unie.

SCLLD MAS BLN a především její analytická a strategická část MAS BLN je výsledkem kontinuální spolupráce partnerů MAS s aktivním zapojením ve všech členských obcích a dalších odborníků, vychází z názorů a potřeb všech zúčastněných aktérů.

SCLLD MAS BLN je důležitým nástrojem rozvoje území MAS BLN, který svou podstatou a postupem zohledňuje potřeby a přání všech klíčových aktérů (tzn. obcí, organizací působících na území MAS BLN, obyvatel) a navrhuje řešení, jak podporovat a dále rozvíjet kvalitu života ve svém regionu.

SCLLD MAS BLN svými postupy a zaměřením navazuje na dřívejší strategické dokumenty MAS BLN (především ISÚ 2007 - 2013 a SPL 2007 - 2013).

Kapitola 3 je dále pro vás z pohledu rozdělena do několika částí:

- Předpoklady a proces přípravy SCLLD . zodpovědnost týmů za přípravu SCLLD, zapojení místních aktérů do přípravy SCLLD, postupy a časový harmonogram přípravy a schvalování SCLLD a jejich dílčích částí
- Analytická část (charakteristika území MAS BLN, zhodnocení rozvojového potenciálu, specifikace rozvojových a problémových oblastí, SWOT analýzy oblastí, zapojení statistických dat, výstup z dotazníkových šetření, veřejných projednávání a pracovních skupin)
- Strategická část (klíčové oblasti rozvoje, integrované a inovativní rysy strategie, zhodnocení naplňování priorit stávajících koncepčních dokumentů MAS BLN, vazba SCLLD na jiné strategické dokumenty, stanovení Vize, tematických zaměření, priorit a cílů)



3.1. PŘEDPOKLADY A PROCES PŘÍPRAVY SCLLD

3.1.1. Zodpovědnost týmů za přípravu SCLLD

Jmenný seznam členů týmů zodpovědných za přípravu SCLLD je uveden v **příloze 1.**

Jednotlivé týmy a jejich zpusob a míra zapojení do přípravy SCLLD:

- **editelský tým** (kancelář MAS) - editel MAS, koordinátorka tvorby strategie, 2 referentky tvorby strategie, asistentka MAS . technické a organizační zajištění prezentací, schůzek, projednávání SCLLD (s veřejnostmi, lesními obcemi), dotazníková zetazení, sběr a zpracování podkladových dat, koordinace veškerých souvisejících aktivit, zpracování dílčích částí SCLLD
- **Pracovní skupiny přípravy SCLLD** (expertní část, poradní tým, zpracování dílčích částí SCLLD, SWOT analýz, připomínkování)
- **lesní mikroregiony a obce** (soulad SCLLD s rozvojovými dokumenty, projektové záměry obcí, dílčí části SCLLD, dotazníková zetazení, návrhy Priorit, připomínkování, návrhy aktivních opatření do pracovních skupin)
- **Podporné týmy** . další partneři MAS BLN, zástupci lesních obcí a mikroregionů , veřejnost, zástupci organizací nezapojených do n kterého z výše uvedeného týmu (dotazníková zetazení, veřejná projednávání, rozhovory, připomínkování, přijetí SCLLD zastupitelstvy jednotlivých obcí)
- **Shromáždění partnerů MAS BLN** . odsouhlasení SCLLD

Podet zapojených osob a subjektů do přípravy SCLLD:

- Soukromých osob (530 . dotazníky pro veřejnost)
- Neziskových organizací, spolků (8 . dotazníkové zetazení)
- Žkol (10 . dotazníkové zetazení, 3 . pracovní setkání)
- Podnikatelských subjektů (25 . dotazníkové zetazení)
- Veřejných subjektů (Správa CHKO Blanský les, Jihočeský kraj . soulad s tematickými strategiemi a strategiemi vyžíchád)
- lesních mikroregionů (3) a obcí (41)
- MAS . editelský tým, správní rada (10 osob)
- členové pracovních skupin (ziráká zála zástupců z různých organizací a institucí) (cca 20 - 25 osob)
- Veřejnost (60 osob . veřejná projednávání 2013 a 2014)



Tematické zaměření pracovních skupin:

REGION . problematika územních samospráv, rozvoje mikroregion

VZDĚLÁVÁNÍ a ŽIVNOST

SPOLEČNOST . sportovní a kulturní činnost v obcích

PŘÍRODA A KRAJINA (přírodní bohatství, životní prostředí)

ZEMĚDĚLSTVÍ

PODNIKÁNÍ A SLUŽBY . malé a střední podnikání, turistický ruch, služby pro obyvatele

3.1.2. Zapojení místních aktérů do přípravy SCLLD

Kroky přípravy a schvalování SCLLD na úrovni místních aktérů :

Nedílnou součástí přípravy SCLLD (a již zpracování ISÚ 2007 - 2013 ukázalo, že velice důležitou) je zapojení celého spektra místních aktérů do procesu přípravy strategie.

Příprava SCLLD s využitím zapojení ve skutečnosti byla aplikována **kombinace expertního a komunitního postupu**.

Expertní postup . účast odborníků v dané oblasti, zapojení vedení MAS BLN (jednání správní rady, řídicí tým MAS BLN, pracovní skupiny, pracovníci CHKO Blanský les)

Komunitní postup (zdola nahoru) . výrazně byli zapojeni občané a obce MAS BLN (dotazníková studie, veřejná projednávání, účast na akcích MAS BLN, viz níže)

Komunikace ze strany MAS BLN se zapojenými aktéry probíhala na několika úrovních:

- veřejná projednávání (červen 2013 a červen 2014)
- dotazníková studie (distribuce dotazníků prostřednictvím obecních úřadů, eské pošty a schránek na veřejných místech . např. obecní úřady, obchody) . dotazníková studie (oslovení) obcí, veřejnosti, neziskových organizací, podnikatelských subjektů, žadatelů, příjemců dotací z MAS BLN
- osobní schůzky (zejména s představiteli mikroregionů a obcí)
- setkání pracovních skupin
- účast zástupců MAS BLN na jednání mikroregionů (podávání zpráv o stavu přípravy, sběr dat, názor)
- podávání informací o stavu přípravy SCLLD na akcích MAS (např. semináře, výlety v rámci projektové spolupráce)
- výroční zpráva MAS BLN 2013
- webové stránky MAS BLN (www.mas-netolice.cz, sekce Příprava strategie 2014 - 2020 . průběžné informace, pozvánky apod.)



Kroky schvalování SCLLD:

- lenské mikroregiony (odsouhlasení SCLLD ve vztahu k aktivitám a koncepčním dokumentům lenských mikroregion)
- lenské obce (udělení souhlasu se zapojením území obce do SCLLD, odsouhlasení znění strategie)
- vyjádření CHKO k dílčí strategii MAS BLN pro území CHKO a k SCLLD jako celku
- soulad s Programem rozvoje Jihočeského kraje - vyjádření
- odsouhlasení Shromážděním partnerů MAS BLN

V následující tabulce jsou uvedeny vstupy a výstupy SCLLD, jejich vzájemná návaznost a jejich využití.

Tab. 5: Vstupy a výstupy SCLLD a jejich využití

VSTUPY (dílní aktivity při přípravě SCLLD)	VÝSTUPY A JEJICH VYUŽITÍ
Statistická data (SÚ, MŽMT,ě)	Definice konkrétních problémů
Požadavky a náměty zástupců lenských obcí MAS BLN	Návrhy řešení Zpětná vazba
Komunitní projednávání různých etap při přípravě SCLLD	
Dotazníková šetření (veřejnost, NNO, podnikatelé, školy)	Analytická a Strategická část SCLLD (Vize, cíle, tematická zaměření)
Setkání a zpracování dílních částí SCLLD - pracovní skupiny	

3.1.3. časový harmonogram při přípravě a schvalování SCLLD

Příprava SCLLD MAS BLN probíhala v období podzim 2012 - prosinec 2014. Jednotlivé aktivity jsou uvedeny v následující tabulce.



3.2. ANALYTICKÁ ČÁST

Analýza území MAS BLN v rámci zpracování SCLLD zahrnuje informace a základní zhodnocení území MAS BLN, které je důležité k dosažení cílů MAS BLN prostřednictvím realizace SCLLD. Analýza území charakterizuje nejvýznamnější pozitiva území, která je vhodné dále rozvíjet, i hlavní problémy, které je v území třeba řešit. Každá podkapitola Analytické části obsahuje především:

- Základní popis a specifika definovaných oblastí, v . statistických dat území MAS BLN v těchto oblastech a jejich porovnání z časového hlediska (zpravidla od r. 2008) a v i ostatním územním celku pokud je toto relevantní (zejména s územími MAS Jiho českého kraje, územími jednotlivých ORP, které zasahují na území MAS BLN a s územím Jiho českého kraje)
- Provedená dotazníková zetření (konkrétní výstupy viz [příloha 4](#))
- SWOT analýzu definovaných oblastí (metodika SWOT analýzy je blíže specifikována níže)
- Základní výstupy (shrnutí) definovaných oblastí, které jsou podkladem ke zpracování strategické části a následně Implementační části

Vzhledem k rozsáhlým údajům jsou poskytnutá data za leské obce MAS BLN uváděny v přílohách SCLLD. V analýze území jsou uváděny především údaje celkové za leské svazky a samostatné leské obce a území MAS BLN. Statistická fakta a zdravotní problémových oblastí tak vychází z dat uvedených v tomto textu a také z dat uvedených v přílohách.

Metodika a postup zpracování SWOT analýzy

Zpracování SWOT analýzy:

- v analytické části . celková SWOT analýza území MAS BLN ([viz. kapitola 3.2.1.](#)) a SWOT analýzy jednotlivých definovaných oblastí ([viz kapitoly 3.2.2. . 3.2.9.](#)) . vychází ze statistických dat, dotazníkových zetření, současného stavu v dané problematice, potřeb řešení, výstup pracovních skupin
- SWOT analýza MAS BLN ([viz kapitola 2.4.](#)) . vychází ze vzájemné vazby zaměstnanců MAS, partnerů MAS, příjemců dotací MAS, dosavadních zkušeností v řízení
- Závěry ze zpracovaných SWOT analýz jsou zohledněny při tvorbě Strategické části . především Tematických zaměření a Priorit MAS BLN ([viz kapitola 3.3.5.](#))

Metodika SWOT analýz zpracovaných v rámci SCLLD



Silné a slabé stránky reflektují současný stav na území MAS BLN.

Příležitosti a ohrožení definují aktivity, které je třeba vyvinout, příp. které je nutné zrušit (prostřednictvím realizace SCLLD), aby došlo k eliminaci slabých stránek (nepříznivých vlivů) a zároveň byly rozvíjeny silné stránky a využívány dále v udržitelné míře ve prospěch rozvoje území.

~ Silné stránky . aktivity, zázemí, zdroje a přednosti, které jsou kvalitně využívány a vyzdvihují důležitost a atraktivitu regionu

~ Slabé stránky . aktivity, zázemí, zdroje, které v regionu chybí, příp. jsou nedostatečně využívány a nedostatky, které se v regionu vyskytují a mohou vést ke zbrzdění dalšího rozvoje

~ Příležitosti . možnosti, jakým způsobem lze dosáhnout lepšího postavení a rozvoje regionu, možnosti, které ještě nejsou zcela využity

~ Ohrožení . situace, které mohou zčásti nebo zcela ohrozit další udržitelný rozvoj regionu

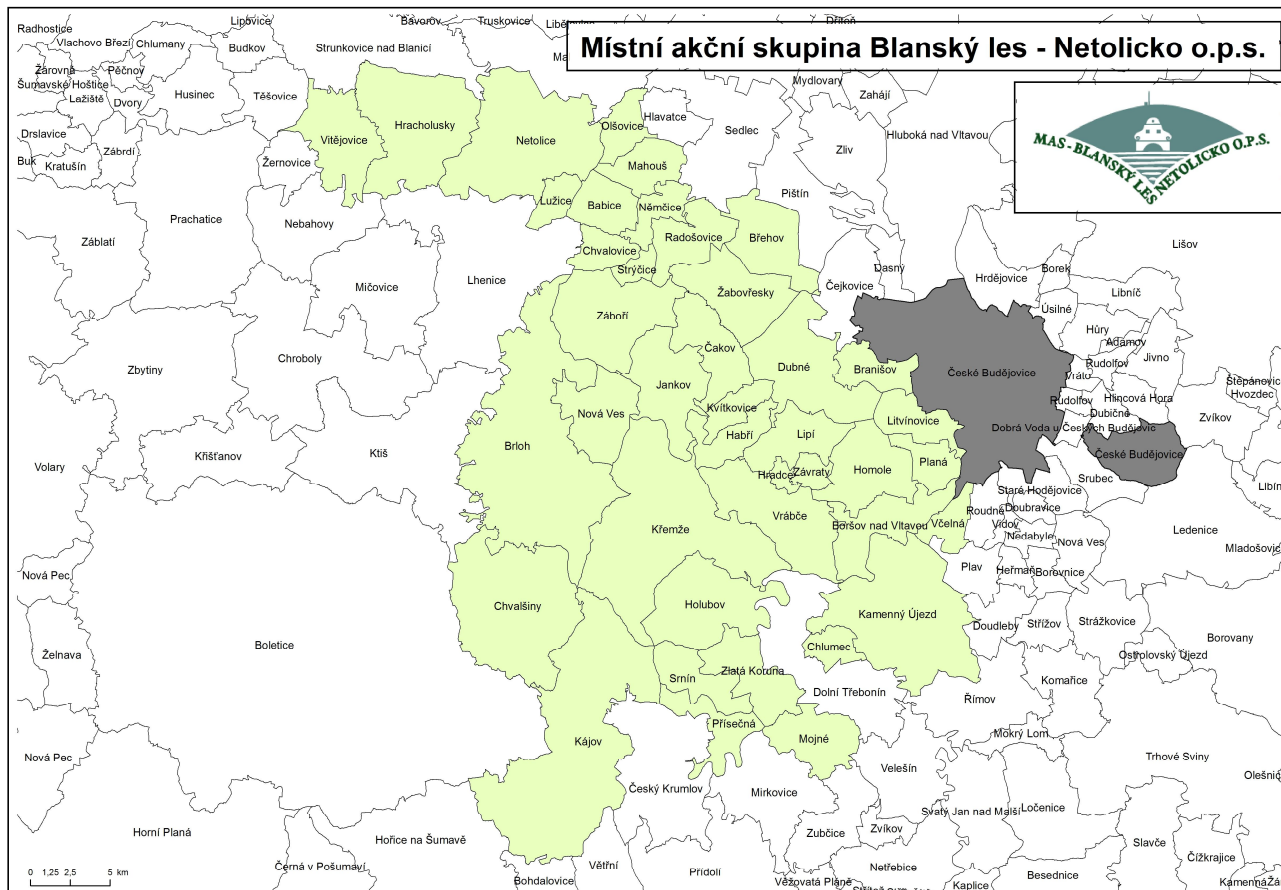
Postup zpracování SWOT analýzy:

SWOT analýza vychází ze zpracované Analýzy území MAS BLN, která byla dále zpracovávána na základě diskuzí se členy MAS, místními obcemi, na základě podnětů a připomínek pracovních skupin, z dotazníkových zetření

3.2.1. Vymezení území MAS BLN

- Základní popis a současný stav

Obr. 3: Území MAS BLN (2014)



Území MAS BLN se nachází v Jihozápadním území, ve velice atraktivní krajině v těsném kontaktu s masivem Šumavy, mezi těmi významnými hospodářskými a kulturními středisky bývalými okresními městy Prachatice a Český Krumlov a krajským městem České Budějovice. Území MAS BLN lze označit za dobře zachovalý krajinný celek s harmonicky vyváženým přirodním prostředím, které není příliš narušeno negativními vlivy lidské činnosti. Dominantní část regionu MAS BLN tvoří Chráněná krajinná oblast Blanský les (zaujímá 40 % rozlohy MAS BLN).

Území MAS BLN je typickou venkovskou oblastí a je tvořeno územím tří mikroregionů - **Blanský les - podhříbí** (20 obcí v okrese České Budějovice), **Netolicko** (9 obcí v okrese Prachatice) a **Podkletí** (10 obcí v okrese Český Krumlov) a dále zahrnuje území **2 samostatných obcí** - Chlumecko (okres Český Krumlov) a Litvínovice (okres České Budějovice).

Tab. 7: Základní údaje o lokálních mikroregionech MAS BLN

Název mikroregionu	I	Sídlo	Datum založení	www
Blanský les - podhůří	70819963	Velká	2000	www.mujkraj.cz
Netolicko	71164138	Netolice	2003	www.netolice.cz/mikroregion
Podkletí	70861498	Křemlovice	2000	http://www.ckrumlov.cz/cz1250/region/podkleti

Území MAS BLN se od vzniku MAS v roce 2004, kdy zahrnovalo 35 obcí (21 119 obyvatel) s rozlohou 395 km², postupně zvětšovalo přidáním dalších 6 obcí. Dnes tvoří území MAS BLN 41 obcí a jejich katastr (29 257 obyvatel) o celkové rozloze 493,5 km².

Tab. 8: Základní údaje o území MAS BLN a vazby z hlediska NUTS:

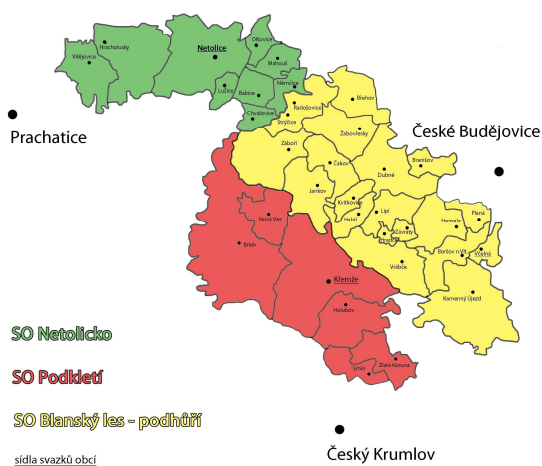
Počet obcí	Počet místních částí	Počet katastrálních území	Rozloha	Počet obyvatel I*	Hustota obyvatel /km ²
41	111	77	493,5 km²	29 257	59,3

*k 31.12.2013

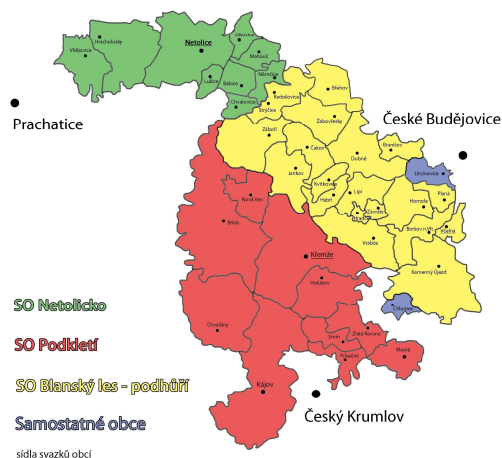
NUTS I	NUTS II	NUTS III	NUTS IV	NUTS V
Česká republika	Jihozápad	Jihočeský kraj	České Budějovice Český Krumlov Prachatice	Jednotlivé lokální obce MAS

Obr. 4: Porovnání území MAS BLN v r. 2006 a 2014 (k 1. 7. 2014)

Území MAS Blanský les - Netolicko stav z roku 2006



Území MAS Blanský les - Netolicko stav z roku 2014



Obr. 5: Porovnání velikosti MAS BLN v kontextu Jihočeského kraje (rozloha, počet obyvatel, počet obcí)



Zdroj: SÚ a vlastní výpočty

Celkový charakter a shodné charakteristiky území MAS BLN ovlivňující strategii rozvoje této oblasti:

- Venkovská oblast bez významných průmyslových vlivů (minimální zátěž průmyslové výroby)
- Příznivé podmínky pro aktivní trávení volného času (hustá, dobře značená síť cyklotras, pěších tras, hipotras, naučných tras, zimních běžeckých stop apod.)
- Využití regionu po celý rok (nabídka služeb a využití v letní i zimní sezoně – zde omezené v závislosti na počasí)
- Zajímavá turistická lokalita (turistika, vodácké sporty, zajímavá příroda a památky)
- Přítomnost významných kulturně-historických památek
- Zachovalá historie stavebnictví – jihočeské selské baroko (např. VPR Dobruška, Zábok, Holazovice – UNESCO)
- Chráněná krajinná oblast Blanský les se svými cennými přírodními lokalitami a horou Kleč
- Historické souvislosti území (převážná část území MAS BLN historicky patřila dlouhodobě pod vyzebrodské panství – klášter Vyšší Brod, Linecká stezka vedoucí územím MAS BLN)
- Území MAS BLN ležící v trojúhelníku významných turistických a hospodářských míst (jihočeské Budějovice, český Krumlov, Prachatice)
- Existence tradičních řemesel (např. rybníkářství v okolí Netolicka) a odvětví hospodářství především v oblasti zemědělství, lesnictví, zpracovatelského průmyslu a drobných služeb



- Bohatý kulturní a spolkový život v obcích (např. tradiční Křemetský veletrh, Netolický jarmark, Holazovické slavnosti a celá řada menších kulturních, společenských a sportovních událostí, které přibližují tradice na území MAS BLN)
- Dle základní typologie regionů České republiky uvedených ve Strategii regionálního rozvoje ČR 2014 - 2020 je území MAS BLN kombinací především rozvojového urbanizovaného území - regionální centra a jejich zázemí (toto je dáno především polohou některých obcí v bezprostřední blízkosti městské Budějovice, Prachatic a Český Krumlov) a stabilizovaných území.

Seznam obcí MAS BLN je uveden v následující tabulce, jejich základní údaje (adresa, e-mail, webové stránky) jsou uvedeny v příloze 3.

Tab. 9: Seznam obcí MAS BLN a jejich základní údaje

Mikroregion	Obce	Počet katastrálních území	Počet místních částí	Rozloha km ²	Počet obyvatel k 31. 12. 2013
Blanský les (20 obcí) Sídlo: Velná	Borzov nad Vltavou, Branizov, Běhov, Bukov, Dubné, Habětín, Homole, Hradce, Jankov, Kamenný Újezd, Kvítkovice, Lipí, Planá, Radozovice, Strýčice, Velná, Vrábče, Záboj, Závraty, Žabovský,	34	47	185,06	12 617
Netolicko (9 obcí) Sídlo: Netolice	Babice, Hracholusky, Chvalovice, Lučice, Mahouz, Němčice, Netolice, Olzovice, Vitějovice	15	16	86,16	4 315
Podklětí (10 obcí) Sídlo: Křemž	Břloh, Holubov, Chvalziny, Kájov, Křemž, Mojně, Nová Ves, Písečná, Srnín, Zlatá Koruna	26	43	213,21	9 842
Samostatné obce	Chlumecko, Litvínovice	2	5	9,06	2 483
Území MAS BLN CELKEM 41 leských obcí		77	111	493,49	29 257

Vojenský újezd Boletice

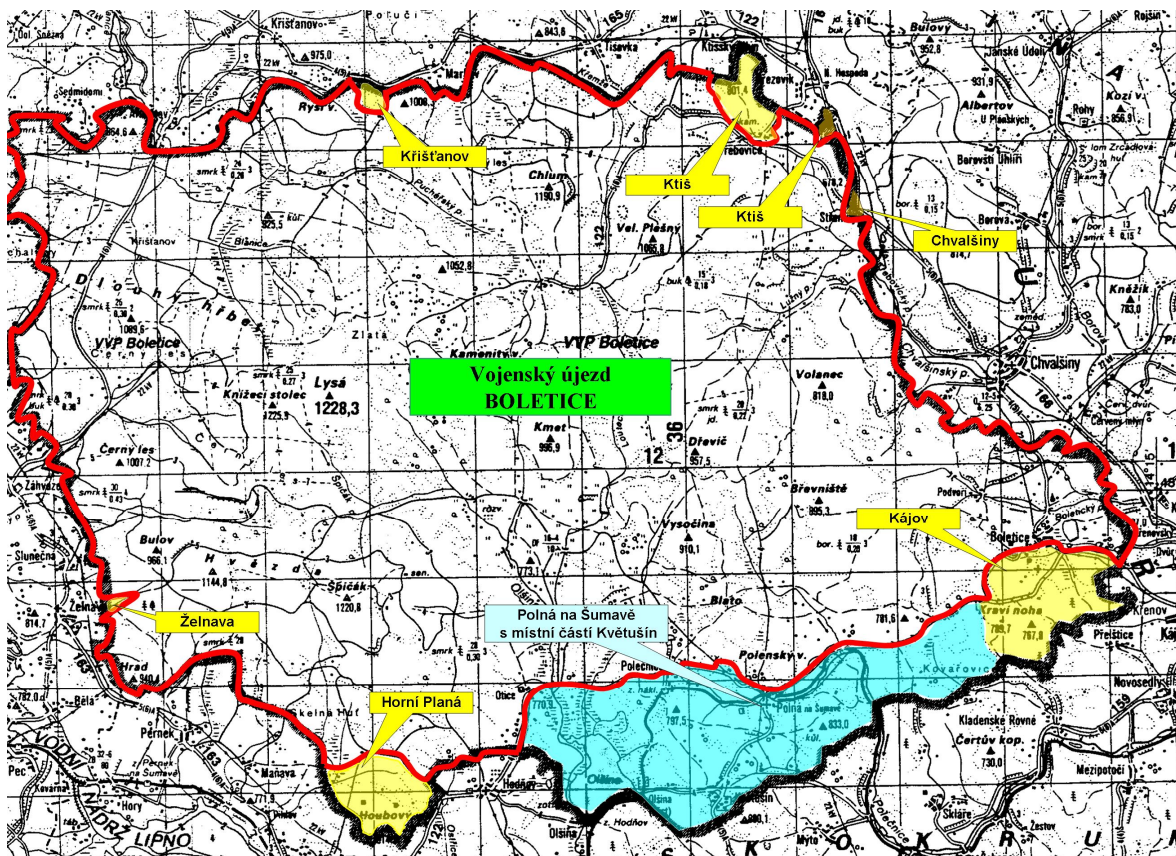
Počet obyvatel - 319, rozloha - 21 953 ha, z toho využíváno k výcviku 8847 ha a hospodářské využití - 13 106 ha.

Vzhledem k současné situaci, kdy se projednává (a s největší pravděpodobností bude schválen) zákon o zřízení mimo jiné omezení území Vojenského újezdu Boletice a jeho

zpřístupnění veřejnosti, vzniknou také následující skutečnosti, které do určité míry mohou ovlivnit i další přístup MAS BLN k rozvoji svého území:

- Připojení části katastrálního území a osad k obcím (Kájov, Chvalšiny) . automatické rozšíření území MAS BLN
- Vznik nových samostatných obcí (možnost dalšího rozšíření území MAS BLN)
- Využití pro turistický ruch (vznik nových turistických tras, zpřístupnění zajímavých lokalit, vznik ubytovacích možností)
- Podpora investic do infrastruktury, občanské vybavenosti, památek
- Vliv na nezaměstnanost regionu eskokrumlovska (velká většina obyvatel v.ú. Boletice jsou zaměstnanci Armády R,Č)

Obr. 6: Návrh katastrálního členění území po změně hranic vojenského újezdu



Zdroj: Důvodová zpráva sOptimalizace vojenských újezdů



➤ SWOT Analýza Ě ÚZEMÍ MAS BLN

Silné stránky
<ul style="list-style-type: none">✓ Území s velkým množstvím kulturních, historických a přírodních památek✓ Blízkost krajského města České Budějovice (pracovní příležitosti, zdravotnická péče, sociální služby, kulturní a sportovní vyžití, děležitě úady)✓ Region s minimálními problémy . nejsou specifikovány lokality s výrazným potěm sociálně vyloučených skupin obyvatel, problémové lokality
Slabé stránky
<ul style="list-style-type: none">- Region v blízkosti Jaderné elektrárny Temelín (vzdušná vzdálenost 20 . 50 km)- Omezené možnosti vstupu nových odvětví do regionu (nedostatek kvalitních prostor, ploch a lidského potenciálu pro investory)- Převažuje malých obcí do 500 obyvatel
Příležitosti
<ul style="list-style-type: none">• Podpora rozvoje stávajícího potenciálu regionu (cestovní ruch, zemědělství, kulturní a přírodní dědictví)• Využití polohy mikroregionu z hlediska okolních významných turistických destinací• Rozšíření území MAS BLN o část VÚ Boletice (část VÚ bude přizena ke katastrálním územím obcí MAS BLN . Kájov) = možnosti další spolupráce a rozvoje MAS BLN
Ohrožení
<ul style="list-style-type: none">• Regionální nevyváženost (vzdálenější obce především od krajského města a menší obce trpí výzší nezaměstnaností, mají nedostatek podnikatelských a pracovních příležitostí)• Neexistence významnějšího zaměstnavatele (pouze omezené pracovní možnosti v regionu)• Zvyšování potěm obyvatel zejména v přílemtských obcích regionu (obce nejsou schopny se svými omezenými prostředky reflektovat potěby obyvatel)

➤ Shrnutí, výstupy a definice potěb rozvoje Ě území MAS BLN

Území MAS BLN je celistvé, jeho hlavním jmenovatelem je nezničená příroda, turisticky a pro aktivní trávení volného času atraktivní krajina. MAS BLN je typicky venkovská oblast (většina obcí jsou malé obce do 500 obyvatel), ale s poměrně dobrou návazností na větší a významná historická, turistická a hospodářská centra . český Krumlov, Prachatice a české Budějovice. Hospodářství území MAS BLN je zaměřeno na zemědělství, zpracovatelský průmysl a drobné služby s převládajícími malými subjekty. Tyto výše uvedené skutečnosti je třeba dále podporovat a rozvíjet.



3.2.2. Lidské zdroje (obyvatelstvo, věková struktura, ekonomická aktivita, zaměstnanost)

➤ Základní popis a současný stav

Obyvatelstvo

Vývoj počtu obyvatel, věková struktura, migrace a další údaje jsou uvedeny v příloze 8 a v příloze 13.

Vývoj počtu obyvatel

- Na území MAS BLN došlo od r. 2006 k nárůstu počtu obyvatel o 12,4 %. Zatímco u odlehlejších částí (obcí) území MAS BLN není nárůst tak razantní, u obcí v blízkosti krajského města (mikroregion BLP) došlo k obrovskému nárůstu počtu obyvatel (např. obce Litvínovice, Borzov nad Vltavou, Homole, Vělná)
- Další uvedené údaje v tabulkách: migrační saldo (zejména přírůstek stávajícím), stejně jako počet nově vystavených bytů a domů jednoznačně podtrhují výše uvedený fakt
- Nárůst počtu obyvatel je ale pro mnoho obcí záležitostí (obce nejsou ve většině případů stávajícím stavem obecné vybavenosti a stavem technické infrastruktury schopny dostatečně zajistit kvalitní zázemí, především právě pro novou bytovou výstavbu a zvyšující se nároky obyvatel a legislativní nároky na jejich množství a kvalitu
- Na území MAS BLN představují malé venkovské obce do 500 obyvatel 25 obcí (tj. 61 % území MAS BLN)
- Hustota obyvatel je u obcí a městských mikroregionů rozdílná. Z pohledu porovnání s Jihočeským krajem, většina obcí má hustotu nižší, z pohledu ORP naopak většina obcí má hustotu vyšší. Uvedeným hodnotám se ale zcela vymykají obce Vělná, Litvínovice, Homole a Borzov nad Vltavou, které nikoli násobně tyto hodnoty nepřevyšují. Je to dáno především masivní bytovou výstavbou v těchto obcích v minulých letech
- Výše uvedené potvrzuje i vývoj věkové struktury. Při porovnání SCLB 2011 a 2001 došlo k téměř násobnému přírůstku obyvatel ve věku 0 - 4. Zároveň největší podíl narozených je v mikroregionu BLP (tedy obce v bezprostřední blízkosti krajského města).

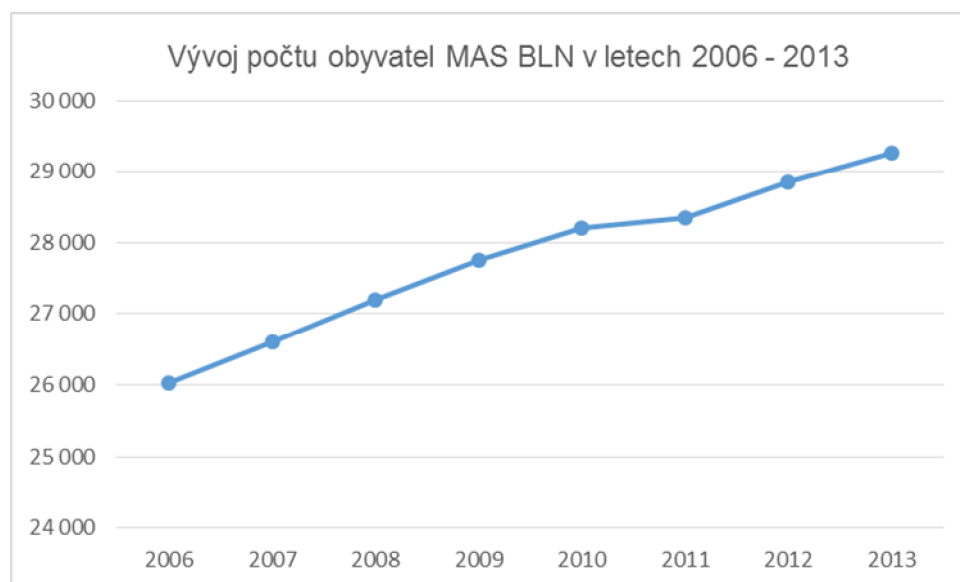


Tab. 10: Vývoj celkového počtu obyvatel území MAS BLN v období 2006 - 2013 (výjdy k 31. 12.)

Mikroregion	2006	2007	2008	2009	2010	2011	2012	2013	Rozdíl +/- 2013/2006	Rozdíl 2013/2006 v %
Blanský les . podhří	10 809	11 145	11 429	11 728	11 986	12 130	12 404	12 617	+ 1 808	+16,7
Netolicko	4 339	4 334	4 349	4 354	4 340	4 291	4 308	4 315	- 24	-0,6
Podkletí	8 991	9 116	9 326	9 445	9 586	9 612	9 702	9 842	+ 851	+9,5
Obce samostatné	1 885	2 006	2 100	2 217	2 295	2 318	2 430	2 483	+ 598	+31,7
MAS CELKEM	26 024	26 601	27 204	27 744	28 207	28 351	28 844	29 257	+ 3 233	+12,4
ORP B	150481							156 207	+5 726	+3,8
ORP K	41341							41 685	+344	+0,8
ORP Prachatice	33771							33 426	-345	-1,0
Jihočeský kraj	630006							636 707	+6 701	+1,0

Zdroj: SU

Graf 1: Přehled vývoje počtu obyvatel v obcích na území MAS BLN v letech 2006 - 2013



Tab. 11: Přehled dokončených bytů v leských mikroregionech v letech 2001 - 2012

Mikroregion	dokončené byty celkem 2001 - 2012 (v . nástaveb a p íst., dom pro seniory aj.)	dokončené byty v rodinných domech 2001 - 2012	dokončené byty v bytových domech 2001 - 2012
Blanský les . podhří	1 103 (17,6 % ORP B)	1 023	36
Netolicko	160 (28,5 % ORP PT)	75	16
Podkletí	440 (35,8 % ORP K)	355	0
Samostatné obce	457	413	23
MAS BLN CELKEM	2 160	1 866	75
ORP B	6 254		
ORP K	1 228		
ORP PT	561		

Zdroj: SU

Tab. 12: Změny počtu obyvatel, emigrace a přirozený přírůstek období 2006-2013 (stav k 31.12.)

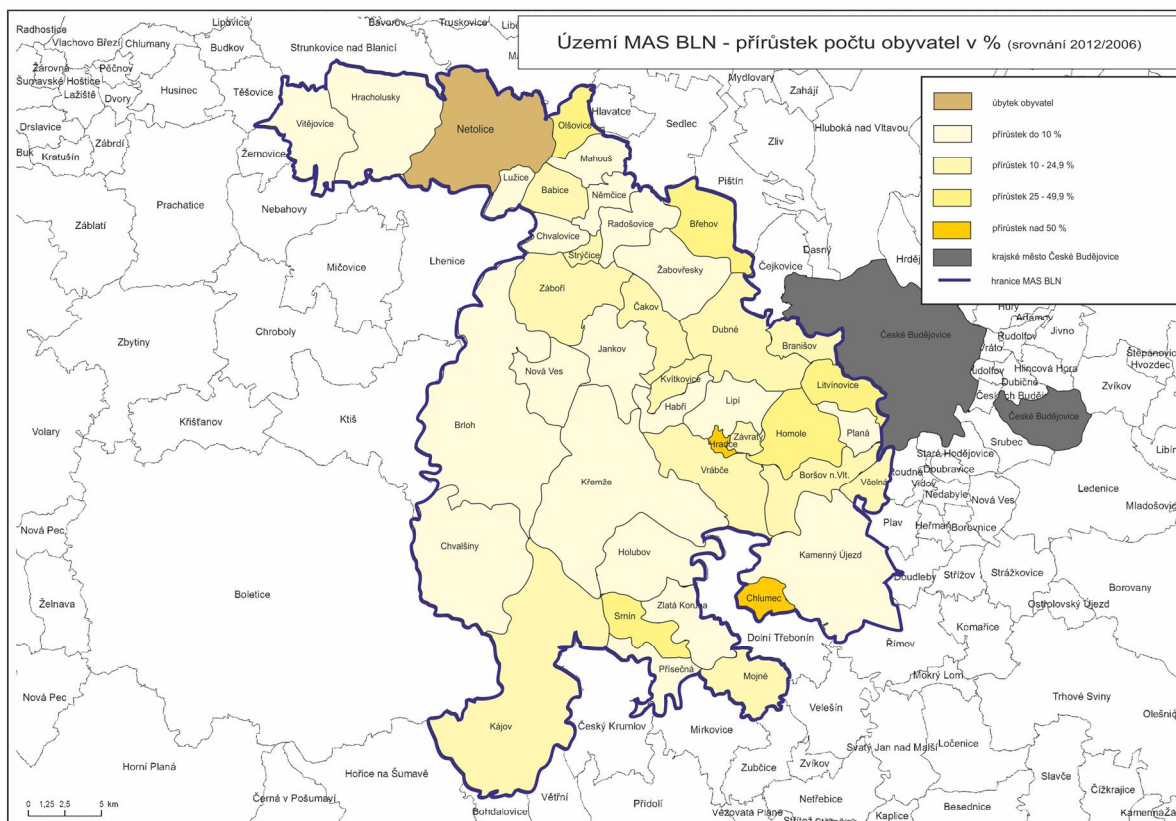
Mikroregion	přirozený přírůstek* (v %)		emigrace přírůstek* (v %)		celkový přírůstek
Blanský les . podhůří	+351	16,1	+1 821	83,9	2 172
Netolicko	-33		+101		68
Podkletí	+186	18,4	+827	81,6	1 013
Samostatné obce	+135	18,8	+584	81,2	719
MAS BLN CELKEM	+639	16,1	+3 333	83,9	3 972
ORP B	+2 040	24,8	+6 182	75,2	+8 222
ORP K	+663	99,9	+1	0,01	+664
ORP PT	+458		-547		-89
Jihočeský kraj					

Zdroj: SÚ

*emigrace přírůstek = přirozený přírůstek . odst. emigrace

*přirozený přírůstek = narození . zemřelí

Obr. 7: Porovnání přírůstku počtu obyvatel MAS BLN 2012/2006

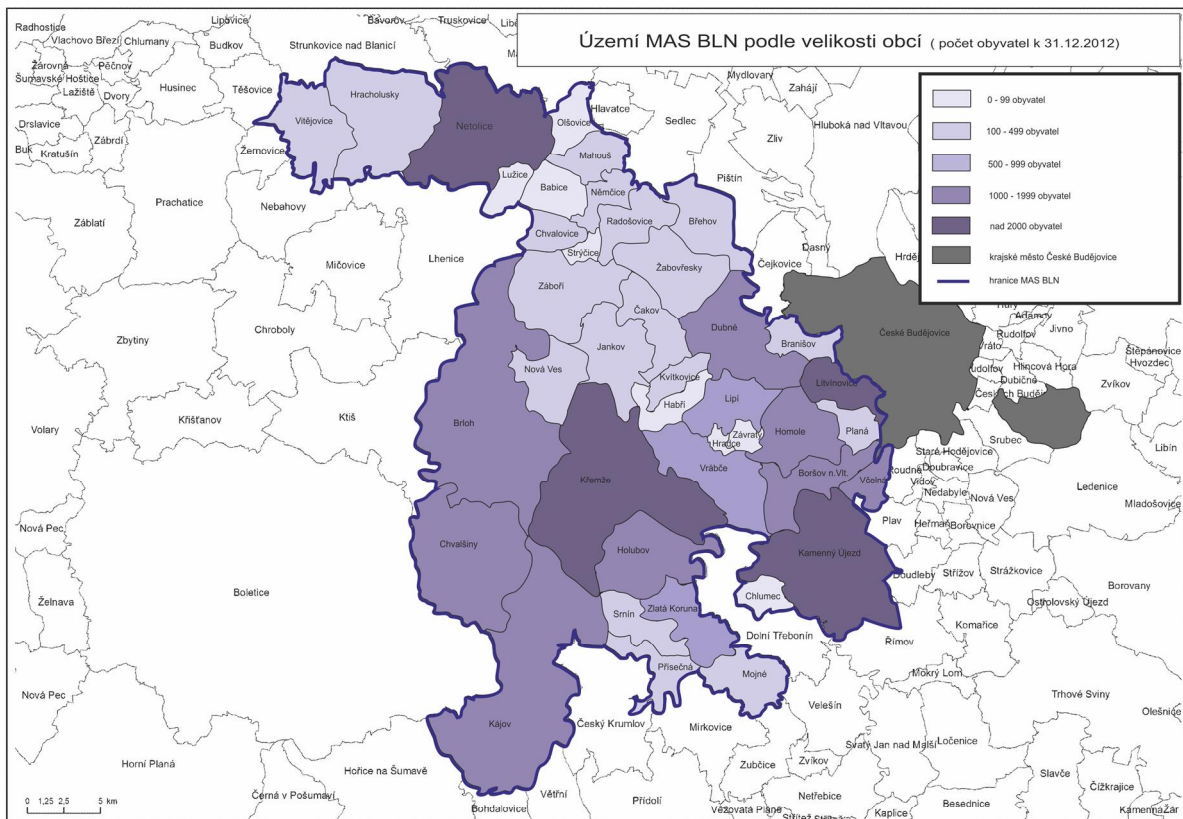


**Tab. 13: Obce podle velikosti v jednotlivých mikroregionech
 (podle počtu obyvatel k 31. 12. 2013)**

Velikost obce	Blanský les a okolí	Netolicko	Podkletí	Samostatné obce	MAS BLN CELKEM
0-99	Habří Hradce Strýčice Závraty	Lučice Olzovice		Chlumecko	7 obcí
100-199	Běhov Kvítkovice Radozovice	Babice Chvalovice Mahouz			6 obcí
200-299	Branizov Čakov Planá	Netolice	Mojné Písečná		6 obcí
300-399	Jankov Záboří		Srnín		3 obce
400-499	Žabovřesky	Hracholusky	Nová Ves		3 obce
500-999	Lipí Vrábče	Vitějovice	Zlatá Koruna		4 obce
1000-1999	Boršov nad Vlt. Dubné Homole Velná		Brloh Holubov Chvalziny Kájov		8 obcí
2000 a více	Kamenný Újezd	Netolice	Křemž	Litvínovice	4 obce

Zdroj: SU, vlastní výpočet

Obr. 8: Území MAS BLN podle velikosti obcí (k 31.12.2012)





Tab. 14: Hustota obyvatel na území MAS BLN k 31. 12. 2013

Mikroregion	Hustota obyvatel na km ²
Blanský les a podhůří	68,2
Netolicko	50,1
Podkletí	46,2
Samostatné obce:	
Chlumec	28,4
Litvínovice	410,8
MAS BLN CELKEM	59,3
ORP Česká Budějovice	169,1
ORP Český Krumlov	36,9
ORP Prachatice	39,8
Jihočeský kraj	63,3

Zdroj: SU, vlastní výpočty

Tab. 15: Věková struktura obyvatelstva MAS BLN - porovnání SDLB 2001 a SDLB 2011

V K	0-4	5-14	15-19	20-29	30-39	40-49	50-59	60-64	65-74	75 + nezjiť no	celkem
Blanský les a podhůří	418	1 167	585	1 537	1 310	1 363	1 294	423	736	503	9 336
Netolicko	182	551	318	695	597	610	536	185	354	212	4 240
Podkletí	404	1 047	579	1 483	1 143	1 232	1 156	381	648	393	8 466
Samostatné obce	50	164	83	168	199	169	151	50	79	49	1 162
MAS BLN CELKEM 2001	1 054	2 929	1 565	3 883	3 249	3 374	3 137	1 039	1 817	1 157	23 204
v %	4,54	12,62	6,74	16,73	14,00	14,54	13,52	4,48	7,84	4,99	100,00
Blanský les a podhůří	2 057	721	1 399	2 162	1 747	1 648	757	569	657	320	12 037
Netolicko	651	261	571	663	588	593	285	200	259	176	4 247
Podkletí	1 618	586	1 153	1 685	1 306	1 300	640	469	556	270	9 583
Samostatné obce	412	168	286	423	393	291	118	82	92	29	2 294
MAS BLN CELKEM 2011	4 738	1 736	3 409	4 933	4 034	3 832	1 800	1 320	1 564	795	28 161
v %	16,82	6,16	12,10	17,51	14,32	13,61	6,39	4,69	5,55	2,82	100,00

Zdroj: SU

Tab. 16: Věková struktura obyvatel MAS BLN porovnání SDLB 2001 a 2011 a stavu k 31. 12. 2012 a 31. 12. 2013

V K	0-14	15-64	65 a více	celkem
SDLB 2001	3 983	16 247	2 974	23 204
v %	17,2	70,0	12,8	
SDLB 2011	6 474	19 328	2 359	28 161
v %	23,0	68,6	8,4	
31. 12. 2012	4 997	19 880	3 967	28 844
v %	17,4	68,9	13,7	
31. 12. 2013	5 154	19 948	4 155	29 257
v %	17,6	68,2	14,2	



Ekonomická aktivita a nezaměstnanost

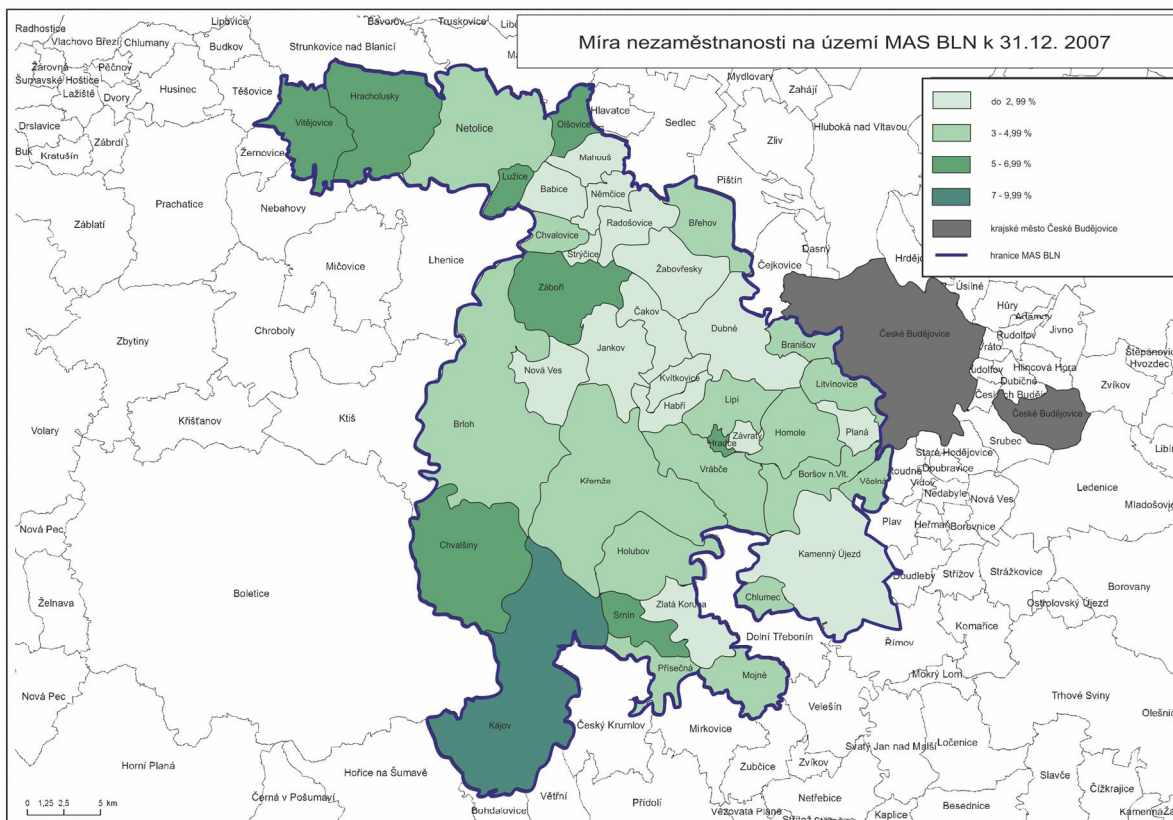
- Ekonomicky aktivních obyvatel (EAO) je cca polovina obyvatel MAS BLN. Ve srovnání let 2011 a 2001 se mírně zvýšil podíl pracujících dle chodce a žen na mateřské dovolené, jinak je území MAS BLN z hlediska poměru a složení EAO a NEAO stabilní region
- 71% obyvatel tvoří vyjíždějící za prací a 29% vyjíždějící do škol. Pouze 10% obyvatel a 12% však pracuje nebo se vzdělává v místě bydliště. Drtivá většina obyvatel za prací a do škol dojíždí (většinou do jiných obcí v rámci okresu)
- Po hospodářské krizi v letech 2008 a 2009, kdy se míra nezaměstnanosti na celém území MAS BLN poměrně dramaticky zvýšila, došlo v posledních letech k mírnému poklesu a stabilizaci
- Nejvyšší míru nezaměstnanosti vykazují především menší obce, s horší dostupností v těchto center (kdy u těchto obcí může nastat o jednoho nezaměstnaného vyjádřením v % dosáhnout vysoké hodnoty) a z regionálního hlediska pak obce v mikroregionu Podkletí (veskokrumlovsko). Celkově je ale míra nezaměstnanosti na území MAS BLN nízká, nebo jen mírně převyšuje průměr ORP a J K
- Blíže viz [přílohy 13 a 14](#)

**Tab. 17: Vývoj míry nezaměstnanosti v obcích v letech
v % 2007 - 2011 (k 31. 12.) a k 31. 3. 2014**

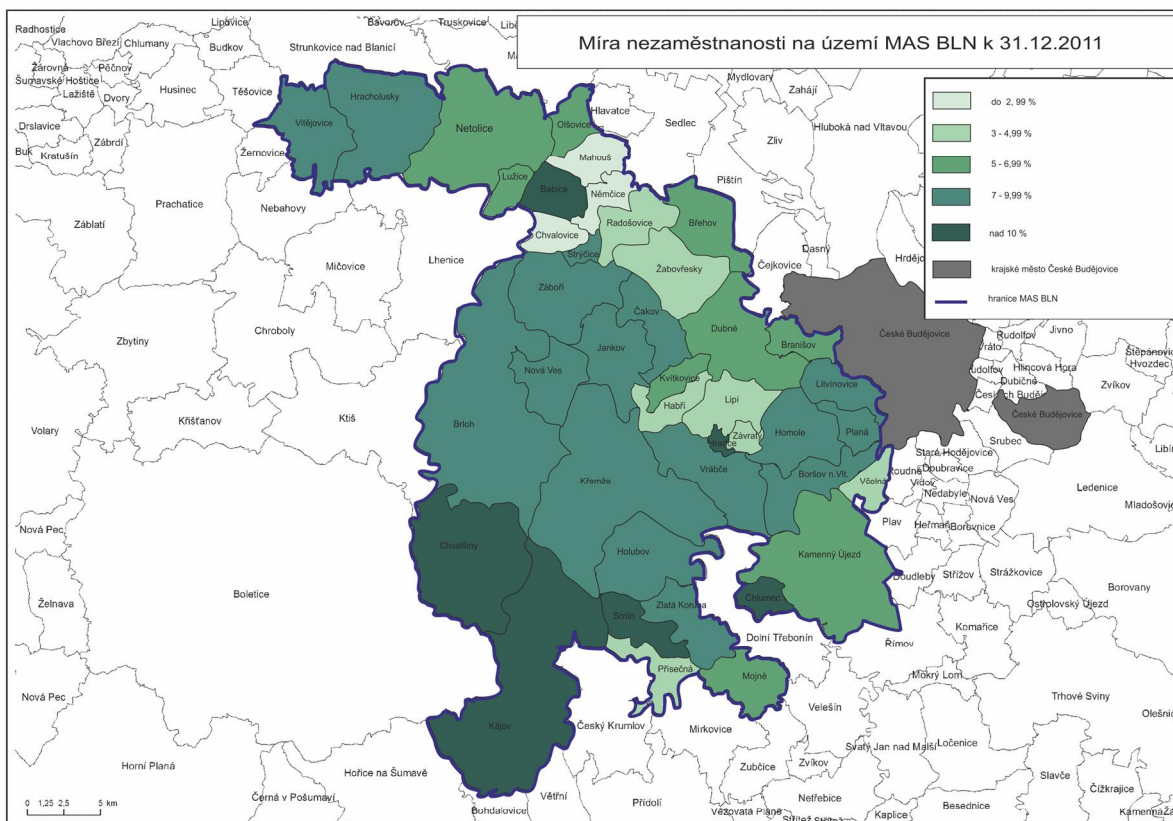
Období	2007	2008	2009	2010	2011	2014
ORP Česká Budějovice	3,38	3,75	6,05	6,65	6,07	6,1
Blanský les - Podhří	2,88	4,00	6,75	8,75	6,39	5,0
ORP Prachatice	4,20	5,3	7,37	7,84	7,26	6,3
Netolicko	3,76	7,46	9,06	12,04	6,44	6,6
ORP Český Krumlov	7,58	7,97	10,98	12,65	11,08	10,4
Podkletí	4,50	6,08	7,86	10,22	9,06	7,5
Obce samostatné	4,31	4,73	11,35	6,6	16,4	7,4
Území MAS BLN	3,86	5,57	8,75	9,40	9,57	6,6
J K	4,47	4,83	7,78	8,50	7,53	7,3

Zdroj: SÚ

Obr. 9: Míra nezaměstnanosti na území MAS BLN k 31.12.2007



Obr. 10: Míra nezaměstnanosti na území MAS BLN k 31.12.2011





Tab. 18: Obyvatelstvo MAS podle ekonomické aktivity – porovnání SLDB 2001, 2011

Obec	ekonomicky aktivní celkem	z toho zaměstnaní		ze zaměstnaných		ekonomicky neaktivní celkem	z toho		nezjištěná ekonomická aktivita
		zaměstnaní	nezaměstnaní	pracující dle chodci	penze na MD		nepracující dle chodci	oáči, studenti, u ní	
Blanský les . podhříbice	4 824	4 640	184	157	64	4 478	1 984	1 687	34
Netolicko	2 116	2 001	115	71	23	2 096	934	788	28
Podkletí	4 456	4 157	299	105	82	3 974	1 723	1 487	36
Samostatné obce	618	597	21	19	10	540	208	240	4
MAS BLN CELKEM 2001	12 014	11 395	619	352	179	11 088	4 849	4 202	102
v %		94,85		3,09	1,57		43,73	37,89	
		5,15							
Blanský les . podhříbice	6 168	5 790	378	234	127	5 587	2 252	1 957	316
Netolicko	2 050	1 886	164	76	43	2 003	944	624	201
Podkletí	4 812	4 419	393	158	97	4 436	1 911	1 429	349
Samostatné obce	1 194	1 133	61	45	25	1 046	301	447	62
MAS BLN CELKEM 2011	14 224	13 228	996	513	292	13 072	5 408	4 457	928
v %		92,99		3,88	2,20		41,37	34,10	
		7,01							

Zdroj: SU

Tab. 19: Obyvatelstvo MAS BLN – vyjíždějící do zaměstnání a výkol – SLDL 2001

	vyjíždějící do zaměstnání	z toho				vyjíždějící do zaměstnání denně mimo obec	výkol vyjíždějící denně mimo obec
		v rámci obce	do jiné obce okresu	do jiného okresu kraje	do jiného kraje		
Blanský les . podhříbice	4 189	575	3 203	221	74	3 285	1 243
Netolicko	1 771	655	558	414	56	951	364
Podkletí	3 726	853	1 798	881	80	2 512	787
Samostatné obce	507	35	427	20	8	412	180
MAS BLN CELKEM 2001	10 193	2 118	5 986	1 536	218	7 160	2 574

Zdroj: SU



Tab. 20: Obyvatelstvo MAS BLN ě vyjžd ějící do zam stnání a ýkol ěSDLB 2011

	vyjžd ějící celkem	vyjžd ějící do zam stnání					vyjžd ějící do ýkol	
		v rámci obce	do jiné obce okresu	do jiného okresu kraje	do jiného kraje	do zahrani í	v rámci obce	mimo obec
Blanský les . podh í	4 372	187	2 558	174	100	57	127	1 169
Netolicko	1 127	173	251	329	20	49	38	267
Podkletí	2 955	276	1 049	662	85	76	131	676
Samostatné obce	814	25	457	46	23	16	24	223
MAS BLN CELKEM 2011	9 268	661	4 315	1 211	228	198	320	2 335
v %	100,00	7,13	46,56	13,07	2,46	2,14	3,45	25,19
Z vyjžd ějících do zam stnání		9,99	65,25	18,31	3,45	2,99	---	---
Z vyjžd ějících do ýkol		---	---	---	---	---	12,05	87,95

Zdroj: SÚ

➤ SWOT Analýza ĚLIDSKÉ ZDROJE

Silné stránky
<ul style="list-style-type: none"> ✓ Zvyšující se úroveň bydlení i v menších obcích (= nárůst podílu obyvatel i v menších sídlech) ✓ Vysoký podíl mladých lidí do 20 let (35 %) ✓ Nízká úroveň kriminality (nízký index kriminality) ✓ Průměrná míra nezaměstnanosti nižší než průměr ORP a Jihočeského kraje
Slabé stránky
<ul style="list-style-type: none"> • Malé pracovní příležitosti přímo v regionu MAS BLN • Minimum významných zaměstnavatelů v regionu MAS BLN (převažují malé firmy, drobní podnikatelé s omezeným nebo minimálním zaměstnancem) • Vysoká nezaměstnanost v některých obcích území MAS BLN (zejména malých obcí a se špatnou dopravní obsluhou k centru regionu, okresu, kraje) • Vysoký podíl obcí s podílem obyvatel do 500 (více než 60 % území MAS BLN) • Pouze malé % obyvatel pracuje nebo se vzdělává v místě svého bydliště. Většina dojíždí do jiných obcí a v těchto center JČK
Příležitosti
<ul style="list-style-type: none"> • Nabídka kvalitního bydlení a pracovních příležitostí lidem v produktivním věku • Podpora vzniku nových pracovních míst (zejména v tradičních odvětvích zemědělství, turistický ruch, služby) • Zvyšování vzdělanostní úrovně obyvatel (blíže kapitola vyzývající se školství a vzdělávání). zvýšení uplatnění na trhu práce, snížení nezaměstnanosti • Udržení škol v obcích (vytvoření kvalitních podmínek pro výuku)
Ohrožení
<ul style="list-style-type: none"> • Odliv obyvatel do jiných obcí nebo mimo mikroregion (nerovnoměrný demografický vývoj území MAS BLN) • Možné negativní následky suburbanizačních procesů (přiděvek obyvatel na vysokou kvalitu života) • Rostoucí podíl obyvatel ve vyšším/(po)produktivním věku (stárnutí obyvatel regionu) • Nedostatečné pracovní příležitosti pro kvalifikované lidi přímo v území MAS BLN • Nízký podíl mladých vzdělaných lidí v regionu • Možné zvýšení míry nezaměstnanosti zejména v organizaci VÚ Boletice



- Zvyšování prostorové a sociální segregace jednotlivých vrstev a skupin obyvatel
- Pokračující odchod vzdělaných, aktivních a podnikavých lidí z důvodů nemožnosti uplatnit se v regionu MAS BLN
- Nekorigovaná bytová výstavba v nichž některých obcích (vyzývá nároky na rozpočty obcí, vyzývá investice do infrastruktury, vybavenosti atd., nebezpečí vzniku negativních jevů, kriminalita apod.)
- Anonymita a neaktivní přístup obyvatel, malá soudržnost s místem bydliště

➤ **Shrnutí, výstupy a definice potřeb rozvoje v oblasti lidské zdroje**

Území MAS BLN severovýchodně přímě sousedí s krajským městem České Budějovice, severozápadně a jihozápadně část se pak ubírá k pohraničí Čumov a sousedí s městy Prachatice a český Krumlov. Celé území MAS BLN má typický venkovský charakter, 60 % obcí má méně než 500 obyvatel. To má vliv na úroveň bydlení, včasnou strukturu obyvatel a míru nezaměstnanosti v jednotlivých lidských obcích. Zatímco obce v blízkosti českých Budějovic jsou specifické intenzivní bytovou výstavbou, nárůstem počtu obyvatel a s tím spojenými výzvami nároky na obecní vybavenost a služby a výzvy anonymitou prostředí, odlehlejší oblasti (zejména malé obce na českokrumlovsku a Prachaticku) jsou typické výzvami nezaměstnaností a nízkými pracovními příležitostmi.

Celkově trpí region (i když nezaměstnanost není nijak výrazně vysoká oproti průměru Jihočeského kraje) odlivem pracovních sil, vysokou mírou výjezdu obyvatel za prací a vzděláním (v regionu není zastoupeno střední a vyšší školství, chybí významní zaměstnavatel).

Je to, co v regionu je díky blízkosti větších aglomerací podporována nezaměstnanost, je třeba řešit velké problémy strukturální. Díky absenci pracovních míst v obcích pro zájemce s vyšší kvalifikací, vysokozkolsky vzdělaných, ženy a mladé absolventy, nastává vyklidování venkova, tzv. odliv mozků a mladých lidí i přesto by rádi žili na venkově. Na menších obcích neexistence agendy sociální a úřad práce - poradenství, školení, rekvalifikace atd.

Je nutné se zaměřit na snížení negativních aspektů spojených s výše uvedenými fakty, ale také na aktivizaci obyvatel přímo v obcích (spolková činnost, ekonomická aktivita apod.).

3.2.3. Školství, vzdělávání, volnočasové aktivity dětí a mládeže

➤ Základní popis a současný stav:

- Na území MAS BLN se nachází pouze mateřské a základní školy (střední školství není vůbec zastoupeno. Jediný zástupce - Střední odborné učiliště v Netolicích, v r. 2012 zaniklo)
- Na území MAS BLN je v současné době 21 mateřských škol, s kapacitou 1348 míst



- Na území MAS BLN je v současné době 12 základních zkol, s kapacitou 2 465 míst. 5 základních zkol je organizováno jako neúplně malotřídní zkoly (tzn. mají pouze 1. stupeň ve sloučených třídách)
- V posledních dvou letech došlo k navýšení kapacity některých mateřských zkol (MŠ Nové Homole - nová třída 25 dětí, MŠ Lipí - nová třída 25 dětí a MŠ Vrábče - zřízena zcela nová MŠ pro 25 dětí. Obec Vrábče získala v rámci soutěže Vesnice roku Jihočeského kraje v r. 2013 estetické uznání práva za vybudování mateřské zkoly v obci). Naopak v červnu 2014 došlo ke zrušení MŠ Písečná (převzím z dle vysoké finanční náročnosti na chod MŠ a z dle vodní, která v zřizování došlo do MŠ z českého Krumlova). Dostupnost předškolního vzdělávání a základního školství je dostatečná
- V mnoha lokalitách již několik let přetrvává problém nedostatečné kapacity předškolního vzdělávání. Situace spojená s nárůstem počtu dětí ve věku 3 - 5 let v současné době kulminuje a mohlo by začít docházet k postupnému snižování jejich počtu, které však bude velmi pozvolné (a problém se přesune na ZŠ). Nejvíce je tato situace patrná v některých vesměs v těchto obcích a v obcích v okolí českých Budjovic
- Také školství v regionu MAS BLN ovlivňuje do určité míry souasný trend všeobecně se zhoršující úroveň počátečního vzdělávání v ČR (technický stav školních budov a plocha úroveň vybavení pro výuku, další vzdělávání pedagogických pracovníků, finanční úroveň zkol)
- Na území MAS BLN je pouze minimum organizací zajišťujících mimozákladní aktivity (jedná se například o Základní umělecké zkoly, Střediska volného času). V posledních letech vznikla dvě nová mateřská centra (Homole, Křemž)
- V zřizování obyvatel regionu má ukončené střední odborné vzdělání, minimum je vysokozákladní vzdělání obyvatel

Tab. 21: Mateřské zkoly zřizované obcemi na území MAS BLN

Mikroregion	Počet MŠ	Počet tříd	Počet dětí	Kapacita
SO Blanský les - podhůří	10	22	564	652
SO Netolicko	3	5	144	155
SO Podkletí	7	17	424	444
Samostatné obce	1	4	86	97
MAS BLN CELKEM	21	48	1 218	1 348

Zdroj: Kapacita - Rejstřík zkol a základních škol (www.rejskol.msmt.cz), ostatní údaje - statistické údaje MŠMT



Tab. 22: Základní ýkoly z izované obcemi na území MAS BLN

Mikroregion	Počet Zú	Z toho malotýdní*	Počet týdnů	Počet dní	Kapacita
SO Blanský les - podhříbý	4	1	37	773	860
SO Netolicko	2	1	14	278	560
SO Podkletí	5	2	37	674	915
Samostatné obce	1	1	5	110	130
MAS BLN CELKEM	12	5	93	1 835	2 465

Zdroj: Kapacita - Rejstřík škol a školských zařízení, ostatní údaje - statistické údaje MŠMT

*pouze 1. stupeň (1.- 5. ročník)

Soukromé ýkoly:

Lesní zkolka „Doma v lese“ o.s. - Týšov (Obec Holubov)

Střediska volného času ěpřehled (SV = d m d tí a mládeže, mateřská centra apod.)

Mateřské a rodinné centrum Homole

Mateřské centrum K emílek K em0e

Spolek KOUMÁK Chvalziny

D m d tí a mládeže Prachatice - pracoviště Netolice

D m d tí a mládeže eský Krumlov - smluvně nepravidelná a minimální výuka kroužků v n kterých obcích Podkletí

Základní umlecké ýkoly - přehled

ZUĚ Netolice (zřízena městem Netolice)

ZUĚ eský Krumlov (zřízena J K) - smluvně nepravidelná a minimální výuka v n kterých obcích Podkletí

Tab. 23: Obyvatelstvo MAS podle nejvyššího ukončeného vzdělání porovnání podle SDLB 2001 a SDLB 2011

Mikroregion	bez vzdělání	základní v etn neukončeného	vyučení a střední odborné bez maturity	úplně střední s maturitou	vyšší odborné a nástavbové	Vš	nezjiřeno
Blanský les - podhříbý	22	1 831	3 199	1 916	224	524	35
Netolicko	7	1 013	1 511	692	74	173	37
Podkletí	29	1 899	2 971	1 502	170	388	56
Samostatné obce	2	209	355	255	29	90	8
MAS BLN CELKEM 2001	60	4 952	8 036	4 365	497	1 175	136
Blanský les - podhříbý	21	1 602	3 443	2 920	431	1 320	
Netolicko	13	785	1 507	812	104	256	
Podkletí	31	1 588	3 020	2 042	277	740	
Samostatné obce	7	266	475	599	91	404	
MAS BLN CELKEM 2011	72	4 241	8 445	6 373	901	2 720	



V souvislosti s přípravou SCLLD MAS BLN byly osloveny v rámci **názorového ýet ení u místních aktér také výechny ýkoly** na území MAS BLN (konkrétní výstupy viz **p íloha 4d**) a dále bylo uspo ádáno **pracovní setkání zástupc ýkol**:

Dotazníky do zkol byly rozposlány e-mailem do všech zkol v území MAS BLN. Celkem odpov d lo 9 zkol. Zapojily se tyto zkoly:

- 4 z Podkletí - Zř a Mř Chvalziny, Zř a Mř K em0e, Zř a Mř Kájov, Mř Zlatá Koruna
- 2 z Netolicka - Zř Vit jovice, Zř Netolice
- 3 z BLP - Mř Radozovice, Mř řabov esky a Mř Lipí

Vzichni editelé o ekávají navýzení po tu 0ák v p íztích 3 letech (vývoj po tu 0ák na delší asové období si nikdo nedovolil odhadovat, odhady MřMT udávají, 0e po et d tí by m l po 3 letech, tedy po roce 2017, kdy dosáhne svého maxima, zase klesat). N kde je zvyšující se po et d tí problémem kv li nedostate né kapacit zkoly (zejm. mate ských zkol).

editelé zkol uvedli jako plus dobré strategické umíst ní zkol (dobrá spádová dostupnost pro ob any) a dobrou spolupráci s vedením obce (ta bývá asto 0adatelem na projekty rekonstrukce zkolních budov), naopak jako velký problém vid li nedostatek financí na projekty a vlastní provoz zkoly.

Za d le0ité pro rozvoj zkoly pova0uje vedení zkol zejména opravu budovy zkoly v etn vnit ních prostor a vyu0ívání p írodního prost edí zkoly nebo zkolní zahrady, co0 m 0e být p idaná hodnota oproti m stským zkolám, které volí n kte í rodi e kv li pracovnímu uplatn ní ve v tzích m stech. Za d le0ité pova0ují té0 moderní technické vybavení (PC, interaktivní tabule apod.), které by mohlo zvýzit kvalitu výuky.

Ze zkol, které odpovídaly, plánuje 6 zkol v blízké dob modernizovat budovu zkoly i zkolního h izt nebo zahrady a 4 modernizovat technické vybavení zkoly. Rozzi ovat provoz i zvyšovat po et t íd chce 1 Zř a rozzi ovat nebo budovat nové prostory 1 Zř a 1 Mř, prozkolit své zam stnance 2 zkoly.

Vzhledem ke sni0ování po tu d tí vstupujících do Mř nebude v blízkých letech prioritou rozzi ování kapacity mate ských zkol, ale naopak rekonstrukce stávajících prostor a mate ské zkoly uvítají také projekty na modernizaci vybavení, stejn tak jako zkoly základní. Základní zkoly by naopak uvítaly podporu na rekonstrukci nevyu0ívaných ástí zkoly (nap . pro rozzí ení specializovaných u eben nebo prostor dru0iny i samotných t íd).



Z dotazníků od občanů také vyplývá velká poptávka po volnočasových aktivitách, které by mohly probíhat právě v budovách základních škol, MAS BLN by se mohla zaměřit na podporu projektů tzv. komunitních škol.

Prostor k vyjádření názoru byl dán také Oásk m jedné ze škol - Zř K em0e. Žáci psali, co jim ve škole a v obci chybí (do ankety se zapojilo na 60 Oásk , anketa probíhala v prostorách vestibulu školy a to psanou formou na nástěnce). Nejast jzím požadavkem školák byla možnost koupání (venkovní koupaliště , bazén), zlepšení ob d ve školní jídeln (nap . výbě r ze 2 jídel), zlepšení dostupnosti n kterých služeb v okolí školy (možnost sportovního vyžití apod.) a zavedení moderních technologií do výuky.

V rámci pracovního setkání (8/2014) pak byly specifikovány následující potřeby:

- Podpora bezbariérovosti škol
- Zlepšení technického stavu budov
- Zlepšení podmínek pro výuku (technické pomůcky, přírodní zahrady, pomůcky do kroužků)
- Přenos zkušeností mezi školami, spolupráce, vzdělávání pracovníků škol

Dále byly využity **výstupy z dotazníkového šetření u obcí ORP eské Budějovice, eský Krumlov a Prachatice v rámci realizace projektu Meziobecní spolupráce** (listopad 2013 . květen 2015). Z území MAS BLN se zapojilo celkem 21 obcí (tedy polovina území MAS BLN). Dotazníkové šetření bylo v oblasti školství zaměřeno na specifikaci nejvážnějších problémů v této oblasti a na určení témat, ve kterých by bylo užitečné spolupracovat mezi jednotlivými obcemi.

Nejastěji uvedené problémy:

- zachování škol na venkově
- problematika financování provozu, platů a investic do budov a vybavení
- nedostatečná kapacita mateřských škol

Témata vhodná ke spolupráci:

- optimální naplněnost tříd
- nabídka zájmových činností a mimozákladních aktivit
- poradenský servis pro školy a zřizovatele
- získání dotací a finančních prostředků z grantů a operačních programů
- prohloubení zájmu rodičů o děti ve škole



Výstupy Pracovní skupiny Vzdělávání, ýkolství:

- podpora aktivit zkol vedoucích k rozvoji klíčových kompetencí občanů
- intenzivnější spolupráce zkol a jejich zřizovatelů
- inkluzivní vzdělávání – zapojování dětí se specifickými potřebami do běžných zkol (např. podpora tzv. „zdravých dětí“)
- nutnost propojování praxe se zkolou již na základních zkolách – zájem o obor
- větší zapojení dalších organizací do vzdělávání (zájmové aktivity, mimozkolní činnost atd.)
- posílení finanční soběstačnosti zkol
- vzdělávání pracovníků (včetně pravidelných schůzek – přenos zkušeností mezi zkolami, společná zkolování – časová a finanční úspora)
- komunitní centra (větší důraz na zapojování zdravotně a tělesně postižených, skupin ohrožených sociální exkluzí apod.)
- podpora mimozkolních aktivit dětí a mládeže
- technické a materiálové vybavení dětí pro praktickou výuku a sportovní vyžití
- nevyhovující prostory zkolních družin (supluje je třeba, chybí samostatné, vybavené prostory apod.)
- využití zkolních prostor pro celoživotní vzdělávání (kurzy, univerzity atd. i v ků apod.)
- vznik regionálních sítí sdružení zkol a zřizovatelů zkol sdružených

➤ SWOT analýza ŮKOLSTVÍ, VZD LÁVÁNÍ, VOLNO ASOVÉ AKTIVITY D TÍ A MLÁDEŔE

Silné stránky
<ul style="list-style-type: none">✓ Dobrá dostupnost zkolských zařízení✓ Dostatek pedagogů✓ Snaha obcí o udržení zkol✓ Ochota obcí podporovat aktivity mládeže✓ Poměrně dobře fungující struktura neformálního vzdělávání✓ Dostatek dětí (silné ročníky)
Slabé stránky
<ul style="list-style-type: none">- Zatím přetrvávající nedostatečná kapacita v Mě a zejména v Zř- V regionu není zastoupeno vzdělávání v oblasti tradičních řemesel- Nekvalitní a nedostatečné vybavení zkolních zahrad a hřišť- Chybějící bezbariérové přístupy v některých zkolách- Nedostatečné samostatné prostory pro potřeby zkolních družin a klubů (mimozkolní aktivity)- Chybějící vybavení ve třídách pro kvalitní výuku (zejména odborných předmětů, interaktivní pomůcky apod.)



- Není řešena problematika umístění dětí o letních prázdninách
- Demografické výkyvy
- Nesoulad poptávk trhu práce a kvalifikovanosti lidských zdrojů
- Nedostatek financí na mzdové a provozní výdaje i na výdaje související s vlastními školami
- Nedostatek školních psychologů, školních speciálních pedagogů a celkové chybějící poradenství pedagogicko-psychologické a kariéerní pomoci ve školách

Příležitosti

- Podpora vzdělávání pracovníků (zejména pedagogických) ve školství
- Podpora vzniku a fungování komunitních škol
- Podpora inkluzivního vzdělávání
- Podpora otevřenosti škol - práce s veřejností, s rodiči
- Zapojení dětí do života v obci (kroužky, vystoupení na akcích obce apod.)
- Zajištění podmínek pro operativní změnu kapacity (navyčování/snížování) v mateřských a základních školách (infrastruktura, vybavení škol, kvalifikování učitelů)
- Podpora realizace projektů spolupráce mezi školami, výměna zkušeností
- Využití prostor škol pro další činnosti - vzdělávání dospělých, rekvalifikační kurzy, jazykové kurzy apod.
- Zaměřit se na propagaci odborných oborů pro absolventy ZŠ
- Technické a profesní vzdělání - podpořit propagaci neatraktivních oborů
- Zvýšení motivace dětí a mládeže k úasti na volnočasových aktivitách poskytovaných v obcích
- Podpora organizací vztahujících se k dětem a mládeži
- Podpora mimoškolního vzdělávání a aktivit mládeže - posílení vztahu mladých lidí k regionu a motivaci zde žít
- Podpora neformálního a celoživotního vzdělávání a motivace obyvatel
- Cílené zlepšování kvality škol a školských zařízení
- Využití stejného životního prostředí a blízkost vztahů mezi školami pro fungování zdravotních týmů
- Rozšíření nabídky programů pro nezletilé a mladistvé s rizikovým chováním

Ohrožení

- Nedostatečné materiální - technické vybavení škol pro výuku
- Legislativní nároky neumožňují obcím pružně reagovat na změny poptávky po vzdělávání
- Minimální nabídka pracovních míst na území MAS BLN pro vysokozkolsky vzdělanou část obyvatel - odliv mladých do atraktivnějších lokalit
- Nedostatečná míra porozumění základním hodnotám, principům a smyslu dlouhodobého rozvoje vzdělávacího systému; klíčoví aktéři ve vzdělávání základní východiska nesdílejí, což má zásadní negativní dopady na development všech základních a rozvoj vzdělávacího systému
- Nevyhovující technický stav školních budov (zastarávání budov i vybavení)
- Negativní odliv úspěšných dětí na víceletá gymnázia a s tím související pokles úrovně i na základních školách (snížení motivace a výsledků, ochoty spolupracovat, snížení efektivity práce učitelů)
- Nárůst sociálně patologických jevů
- Přetrvávající potřeba organizovanosti činností v obcích, byrokracie



➤ **Shrnutí, výstupy a definice potřeb rozvoje v oblasti školství a vzdělávání**

Vzdělání a kvalifikovaní lidé jsou jedním z hybných faktorů rozvoje území MAS BLN.

Na území MAS BLN je zajištěno pouze primární a základní školství. Dostupnost těchto škol je poměrně dobrá. Horší je situace v nabídce volnočasových aktivit a mimoškolních aktivit zejména pro děti a mládež (především v malých obcích, malých místních částech, což je v MAS BLN většina obcí).

Předpokladem zajištění kvalitního vzdělávání (MŠ a ZŠ) a udržení venkovských škol je ale zajištění dostatečných kapacit lidí, financování provozu, investic, zázemí a vybavení.

Příležitosti jsou především v zapojení rodičů a ve větší roli ve školách, využití prostor škol k dalším aktivitám (další vzdělávání, volnočasové aktivity obyvatel), zajištění volnočasových aktivit a mimoškolních aktivit dětí a mládeže jako prevence kriminality a sociálně-patologických jevů.

Ve vzdělání samotném je třeba zaměřit se na zvyšování zájmu o odborné a technické obory, zajištění možnosti uplatnění přímo v regionu MAS BLN, podpořit projekty spolupráce mezi školami, přenos dobré praxe.

3.2.4. Infrastruktura a vybavenost obcí, služby obyvatelstvu

➤ Základní popis, současný stav

Dopravní infrastruktura a obslužnost

Železniční doprava

Trasa 194 České Budějovice – Český Krumlov – Nová Péc – Horný Kámen je významná především z hlediska spojení krajského města České Budějovice s turistickou oblastí Lipenska a východní částí Šumavy. (Borzov nad Vltavou, Horný Dub, Hradce, Vrábče, Kamenice, Holubov, Tisov, Plezovice, Zlatá Koruna)

Trasa 193 Dívčice – Netolice byla v r. 2011 zrušena

Trasa 196 České Budějovice – Rybník (Velná, Kamenný Újezd)

Silniční doprava

Dálnice D3: Výstavba dálnice D3 se území MAS BLN dotkne pouze okrajově (katastr obcí Velná a Kamenný Újezd)

Silnice I. třídy (České Budějovice – Český Krumlov – oblast Šumavy): I/39 (E55) na území MAS vede v katastru obcí Planá, Velná, Borzov nad Vltavou, Kamenný Újezd a jedná se

o největší ojetí silniční úsek na území MAS BLN.

Silnice II. třídy:

II/143 úsek Homole . K em0e . Vráb e . Brloh . Sm de (eské Bud jovice . Prachatice)

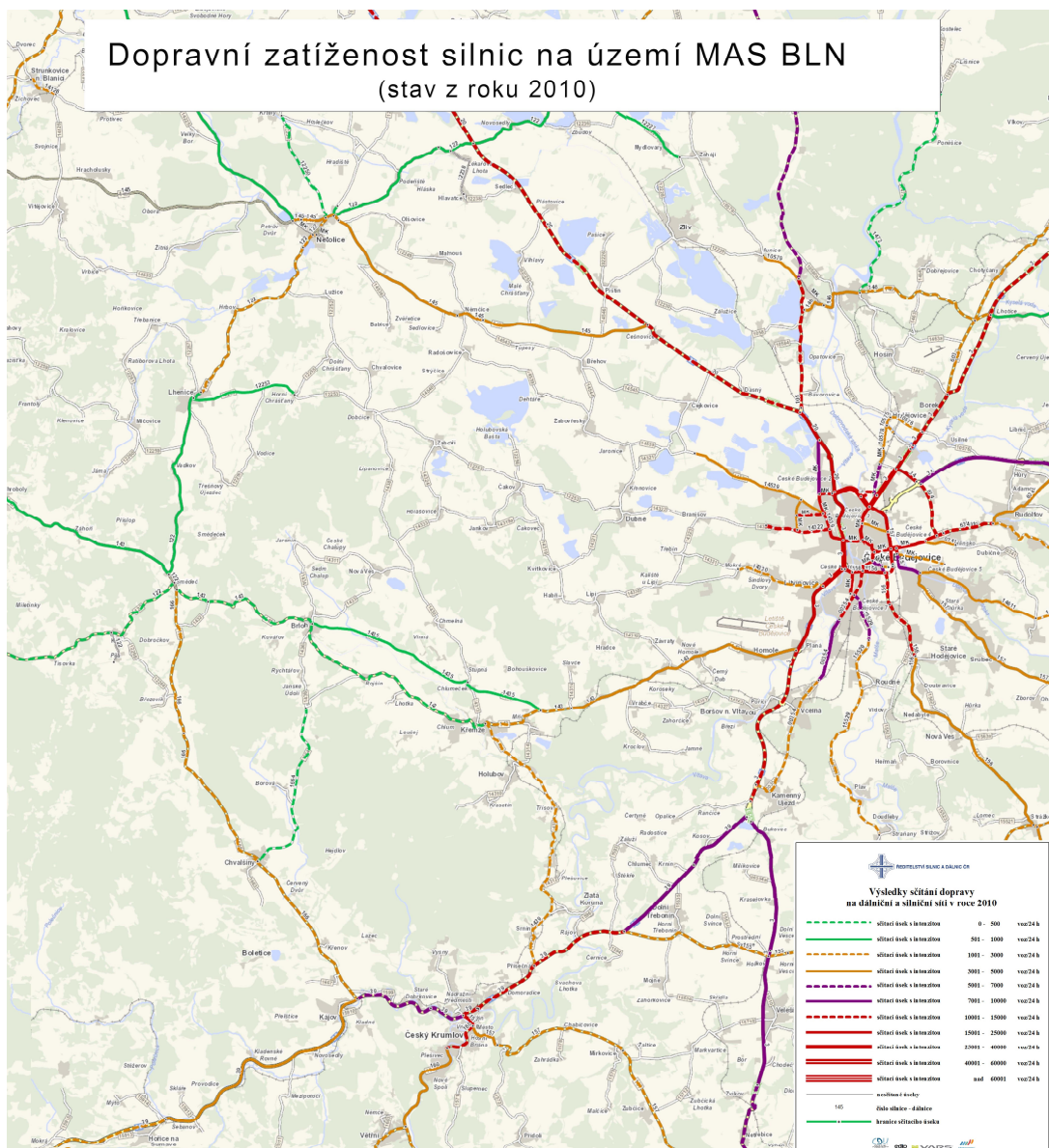
II/145 úsek ez ovice . N m ice - Netolice . Hracholusky (eské Bud jovice . Vimperk)

II/166 úsek Kájov . Chvalziny . Sm de

Silnice III. třídy: velké zastoupení na území MAS BLN mají silnice III. třídy. Technický stav n kterých z nich je zpatný.

Místní komunikace: na území obcí vedou desítky kilometr místních a obslu0ných komunikací s rozdílnou technickou úrovní a bezpe ností provozu. Po0adavky obcí na opravy a rekonstrukce místních komunikací v . zlepšení bezpe nosti provozu jsou jedny z nej ast ji uvád ných.

Obr. 11: Dopravní zatíženost silnic na území MAS BLN



Zdroj: editelství silnic a dálnic R



Místská hromadná doprava

Spojuje české Budějovice s obcemi Borzov nad Vltavou, Vrábře, Homole, Planá, Litvínovice a Velná.

Letecká doprava

Na území MAS BLN (v katastru obcí Homole a Planá) se nachází veřejné vnitrostátní a veřejné mezinárodní letiště Planá u českých Budějovic.

Technická infrastruktura – kanalizace, vodovody, OV, plyn, elektřina

Technická infrastruktura zahrnuje napojení obcí a domácností na dodávky elektřiny, plynu, pitné vody a napojení na kanalizační síť. Možnosti napojení a vybavenost je v jednotlivých obcích MAS BLN rozdílná.

Zatímco zásobování elektřinou je relativně bezproblémové, u vodohospodářské infrastruktury je situace značně odlišná.

Vodohospodářská infrastruktura: (vybavenost vodohospodářskou infrastrukturou v jednotlivých obcích a místních částech je uvedena v příloze 20). Na veřejný vodovod je napojena většina obcí, v některých místních částech. Kanalizace (až splazková nebo pouze dežovná) je vybudována ve většině centrálních obcí MAS BLN, jiná situace je v nejmenších obcích, malých místních částech a odlehlejších samotách, kde kanalizace vybudována není a ani není technicky a ekonomicky možné výstavbu provést. OV - 22 obcí (tj. 53 % obcí MAS BLN) má zajištěno napojení kanalizace na OV.

V území MAS BLN funguje Dobrovolný svazek obcí Vodovod Kroměšický. Členy jsou obce Borzov nad Vltavou, Kroměšice a Vrábře.

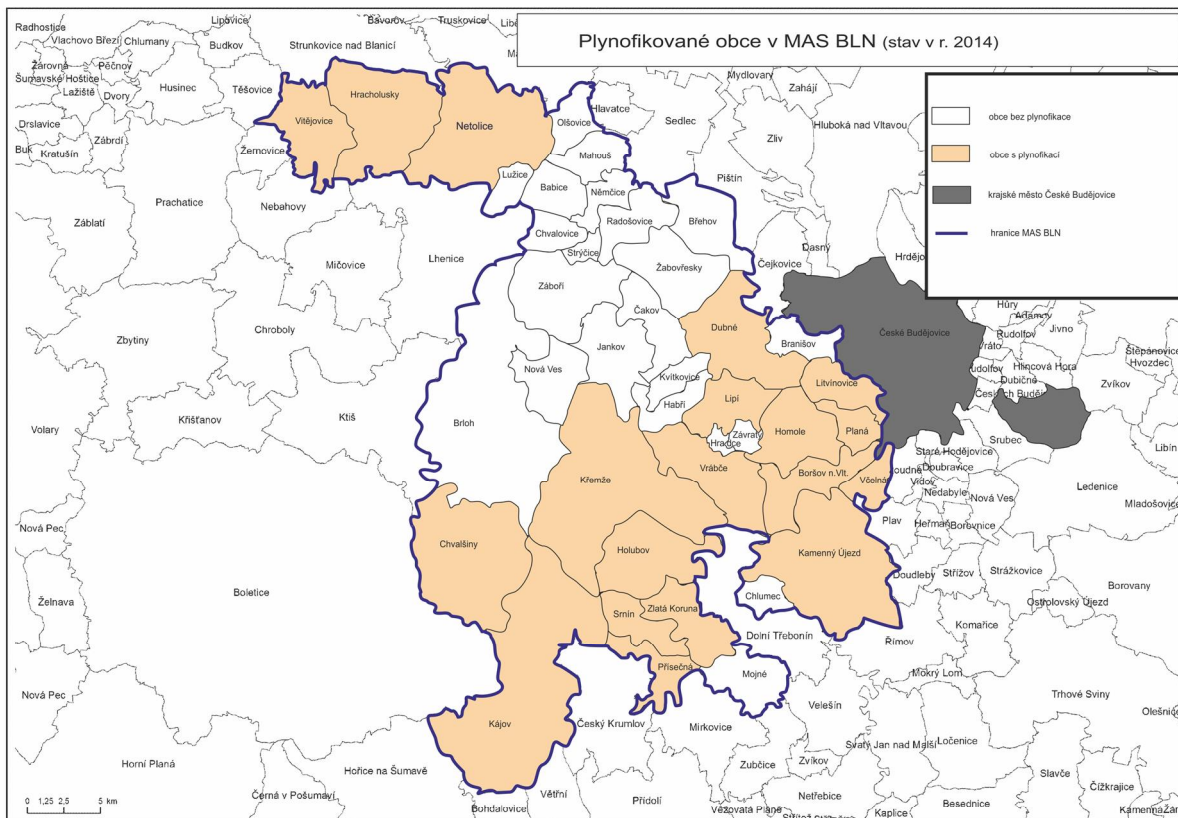
Údržba, opravy a rozšíření vodohospodářské infrastruktury vzeobecně patří mezi finančně nejnárovnější aktivity obcí. V mnoha případech není ekonomicky a technicky proveditelné budovat nebo opravovat stávající infrastrukturu. Na druhou stranu technický stav v některých lokalitách vyžaduje bezodkladné řešení, které ovšem není podpořeno finančními možnostmi obce.

Plynofikace obcí

V posledních cca 20 letech mnoho obcí na území MAS BLN vybuřovalo plynofikační síť (z velké části díky dotacím). V současné době je 19 obcí (ne však ve všech místních částech) ze 41 obcí v území MAS BLN plynofikována. Průměrně je napojeno na plyn cca 80 % domácností těchto zasílovaných obcí. Aktivně však plyn momentálně využívá cca třetina nich (zejména vaření, ohřev vody, méně na otop), dále vodem je vysoká cena plynu.

O plynofikaci z tohoto důvodu další obce zájem nemají, tam, kde probíhá nová výstavba a plynofikace je hotová, jsou domácnosti napojovány. Vypadá to, že pro čistší ovzduší se bude muset v obcích hledat jiný způsob vytápění než plynem (podle hrubých odhadů téměř polovina domácností v MAS BLN vytápí své objekty dokonce i uhlím, zbytek jinými palivy).

Obr. 12: Plynofikované obce v MAS BLN



Zdroj: vlastní zetření MAS BLN

Odpadové hospodářství

Svoz komunálního odpadu (KO): Pravidelný svoz KO je zajištěn ve všech obcích.

Sběrné dvory a sběrná místa, kompostárny: Na území MAS BLN se nachází 4 sběrné dvory (Netolice, Chvalčiny, Kájov, Homole - Horný Dub) a 6 sběrných míst (Boršov nad Vltavou, Velná, Kamenný Újezd, Křečovice, Zlatá Koruna, Brloh), které jsou rozmístěny celkem rovnoměrně v území a pro občany s trvalým pobytem v katastru obce znamenají bezplatné uložení mnoha složek odpadu - zejména elektroodpadu, velkoobjemového odpadu, nebezpečného odpadu. Na území funguje také několik výkupen odpadů - 3 v Netolicích, dále v Homolích, Plané, Křečovicích, Přibyslavě, Brloh, které vykupují různé druhy kovů, nerez a papír, případně nabízejí za úplaty odvoz dalších odpadů - například stavební sutě.

Skládky KO: na území MAS BLN se nenachází skládky odpadů, odpad z území MAS BLN je odvážen na skládky mimo území MAS BLN (nejprve na skládku Lovčice u Českého



Krumlova, Lizov v okrese Česká Budějovice, dále na skládku Růsov u Borovan v okrese Česká Budějovice nebo na Libínské sedlo v okrese Prachatice).

Zařízení pro nakládání s biologicky rozložitelnými odpady (kompostárny): se nacházejí na území MAS BLN 3: v obcích Vrábné, Kamenný Újezd a Dubné. Na které další obce (např. Vítějovice) o zřízení kompostárny uvažují.

Třídění odpadu: ve všech obcích v území MAS BLN je zajištěno třídění odpadu. Nejčastěji se třídí plasty, papír, sklo (někde jako směsné, v některých obcích zvlášť barevné a bílé sklo) a kovy. V menší míře se pak třídí elektroodpad a textil a zatím minimálně bioodpad.

V oblasti odpadového hospodářství je na území MAS BLN aktivní Regionální sdružení obcí Vltava. Sdružuje celkem 18 obcí (z toho 11 z území MAS BLN). Brloh, Holubov, Chvalziny, Kájov, Kěmno, Mojné, Písečná, Nová Ves, Smín, Zlatá Koruna a Chlumec).

Dále byly využity **výstupy z dotazníkového šetření u obcí ORP Česká Budějovice, Český Krumlov a Prachatice v rámci realizace projektu „Meziobecní spolupráce“** (listopad 2013 - květen 2015). Z území MAS BLN se zapojilo celkem 21 obcí (tedy polovina území MAS BLN). Dotazníkové šetření bylo v oblasti odpadového hospodářství zaměřeno na specifikaci nejvýznamnějších problémů v této oblasti a na určení témat, ve kterých by bylo účelné spolupracovat mezi jednotlivými obcemi.

Dle posouzení starostů je v jejich obci zajištěna hustota sběrné sítě na třídění odpadu (z hlediska množství kontejnerů na tříděný odpad na území obce a rozmístění kontejnerů), velmi dobře i výborně (v 75 %), systém svozu komunálního odpadu je hodnocen jako velmi dobrý i výborný u 80 % dotázaných obcí a systém svozu recyklačních kontejnerů funguje též velmi dobře i výborně u 80 % obcí, jen 2 obce jej hodnotí hůře - jako dostatečný.

Nejčastěji uvedené problémy:

- černé skládky
- vysoké ceny za svoz odpadu
- neinformovanost a neaktivita občanů

Témata vhodná ke spolupráci:

- realizace projektu zařízení k nakládání s odpady
- získávání finančních prostředků na projekty v oblasti odpadového hospodářství
- řešení problematiky biologicky rozložitelných odpadů (třídění, sběr, svoz, nakládání)
- posílení vyjednávací pozice obce vzhledem k poskytovatelům služeb (úspora nákladů)
- řešení nakládání se směsným komunálním odpadem (omezování skládkování)
- realizace společného svozu odpadu
- osvětla a komunikační kampaň směřující k občanům (ekologická výchova)



Energetika, elektrárny, alternativní zdroje energie

Obce na území MAS BLN vydávají značné částky ze svého rozpočtu na energie (vytápění) obecních budov, alespoň část nákladů na energetická soběstačnost i úspora například pomocí solárních panelů by mohla být řešením pro snížení výdajů do budoucna. Solární panely má v území několik soukromých osob na střeších rodinných domků, dále se na území MAS BLN nachází několik fotovoltaických elektráren soukromých investorů a to na katastrálním území obcí: Radozovice, Němčice, Křemž. Mlýnský Chlum, Netolice a v okolí Kájova.

Občanská vybavenost

- Občanská vybavenost tvoří důležitou oblast z hlediska rozvoje obcí. Její množství a kvalita má značný vliv nejen na vzhled obce, ale také na nabídku služeb pro obyvatelstvo.
- Ve většině obcí se nachází pouze základní vybavenost – dětské hřiště nebo sportoviště, v některých kulturní dům, knihovna. Pouze minimum obcí má také tělocvičnu, naprostá absence je u zařízení pro volnočasové aktivity všech věkových skupin obyvatel (střediska volného času, komunitní centra, nízkoprahová zařízení vhodná pro trávení volného času mládeže apod.).
- Nejviditelnější je situace v malých místních částech, kde je zastoupení jakéhokoliv druhu občanské vybavenosti téměř nulové. Dle provedených zetření u obcí je také zpatná úroveň existující stávající občanské vybavenosti (ve velké většině technický stav a úroveň vybavení objektů a ploch občanské vybavenosti).
- Z hlediska zajištění drobných služeb (obchod, pohostinství, kadeřnictví, opravny apod.) je situace obdobná, vzhledem k poloze území MAS BLN je konkurence ve větších městech obrovská a tomu odpovídá i nabídka těchto služeb (a zejména udržení nabídky služeb) v jednotlivých obcích.

Tab. 24: Počet zařízení pro volnočasové vyžití obyvatel území MAS BLN

Zařízení	Blanský les Ěpohří	Netolicko	Podkletí	Samostatné obce	MAS BLN CELKEM
Knihovna v . pobožek	11	5	9	1	26
Kino	0	0	0	0	0
Divadlo	0	0	0	0	0
Muzeum	0	1	1	0	2
Galerie	0	0	1	0	1
Kulturní zařízení ostatní	7	4	5	1	17
Středisko volného času	0	1	0	0	1
Koupaliště	1	1	3	0	5
Hřiště	15	5	9	1	30
Tělocvičny	7	1	6	1	15
Stadion	0	1	1	0	2
Ostatní zařízení pro tělovýchovu	1	0	7	0	8

Zdroj: SÚ

Ostatní zařízení

Na území MAS BLN je k dispozici **pošta** v 10 obcích (v mikroregionu Blanský les . pohří: Borzov nad Vltavou, Dubné, Kamenný Újezd, v mikroregionu Netolicko: Netolice, Vitějovice a v mikroregionu Podkletí: Brloh, Křemž, Chvalziny, Kájov, Zlatá Koruna).

Policie R funguje ve dvou obcích . Borzov nad Vltavou a Netolice. V Netolicích pak funguje jezť Mstská policie.

Obchody s potravinami a smíšeným zbožím jsou alespoň ve všech vřtích obcích regionu MAS BLN.

Zdravotní péče

- V obcích MAS BLN je zajitě na p edevzím základní lékařská péče (lékař pro dospělě je v 11 obcích, lékař pro děti a dorost v 6 obcích, zubař v 6 obcích).
- Specializovaná pracoviště a nemocniční péče jsou dostupné pouze v bývalých okresních městech (eské Budějovice, eský Krumlov a Prachatice).
- Vřtina obcí nemá problémy se zajitěním lékařské péče. Vřtina problémů spojených se zdravotní péčí se týká dojezdových vzdáleností a s tím spojenou dostupností zejména pro starší občany.

Tab. 25: Zdravotnická zařízení v obcích dle druhu poskytované péče

Typ lékařské péče	Obec
Lékař pro dospělě	Dubné, Kamenný Újezd, Žabovřesky, 2x Netolice, Brloh, Chvalziny, Kájov, 2x Křemž, Nová Ves, Zlatá Koruna, Litvínovice
Děti a dorost	Netolice, Brloh, Holubov, Chvalziny, Kájov, 2x Křemž,
Stomatolog	Dubné, Kamenný Újezd, 2x Netolice, Brloh, Chvalziny, Křemž
Gynekolog	Chvalziny, Křemž
Specialista	Borzov nad Vltavou, 2x Netolice
Ostatní	Kájov, Kamenný Újezd, 2x Netolice, Kájov, Křemž
Lékařna	Dubné, Křemž, Netolice

Zdroj: SÚ, vlastní zetěnění



Sociální oblast - problematika péče o seniory a zdravotně a tělesně postižené

- Za řízení péče o seniory a osoby se zdravotním postižením, například pro osoby v nepříznivé životní situaci se nachází pouze ve těchto obcích MAS BLN (viz tabulka pod textem). Jedná se především o domy s pečovatelskou službou. A i tato omezená kapacita v nich je určena prioritně pro obyvatele příslušné obce. Specializovaná zařízení zaměřená například výhradně na tělesně a zdravotně postižené se na území MAS BLN nenachází. Služby pro rodiny těchto klientů zajišťují v omezené míře organizace sídlící mimo území MAS BLN.
- Vzhledem k demografickému vývoji lze očekávat zvyšující se poptávku po těchto druhích zařízeních, jejich výstavba je ale především pro malé obce finančně velice náročná a obce, kde tato služba chybí, neuvažují v nejbližších letech o jejím zřízení. Projektové záměry v této oblasti jsou tak zacíleny především na technický stav a vybavení stávajících zařízení, například na tzv. „směkké projekty“ (méně finančně náročné) zajišťující především služby pro seniory a zdravotně a tělesně hendikepované.
- Pouze v minimu obcí MAS BLN je (přímo obcí nebo soukromým subjektem) zajišťována také terénní pečovatelská služba a některé další služby pro seniory (rozvoz obděl, nákup). Spíše se ale jedná o výjimky a i ty jsou limitovány finančními možnostmi obce.
- Snahou obcí je také zapojení seniorů do společenského života (pořádají zájezdy, pravidelná setkání seniorů apod.)
- Potřeba zajistit služby pro seniory vyplynula také z provedeného dotazníkového šetření veřejnosti a starostů městských obcí. Nejvíce by respondenti uvítali pečovatelskou službu, domy s pečovatelskou službou, dovoz obděl a osobní asistenci. Dále více než polovina respondentů zhodnotila nabídku volnoasových aktivit pro dospělé a seniory jako nedostatečnou.
- Ve většině obcí na území MAS BLN není aktuální problematika například nepříznivých obděl, bezdomovectví, kriminality mládeže, etnických menšin apod. V posledních letech se ale objevují případy exekucí z důvodu neplacení nájmů atd.

Tab. 26: Přehled zařízení pro péči o seniory a jejich kapacita

Obec	Zařízení	Kapacita	Cílová skupina
Netolice	Domov pro seniory a dům s pečovatelskou službou Typ služby: pobytová a terénní	84 klient 8 bytových jednotek	
Brloh	Dům s pečovatelskou službou Typ služby: terénní	25 klient (17 bytů)	Osoby se zdravotním postižením, senioři
Kemotice	Dům s pečovatelskou službou Typ služby: terénní	20 klient (17 bytů)	Osoby se zdravotním postižením, senioři

Zdroj: vlastní šetření



Pro území MAS BLN v rámci **Plán komunitních služeb, které mají zpracovány jednotlivá ORP**, existují návrhy aktivit vedoucí zejména k udržení pevnosti občanské a terénní služby, udržení a doplnění pobytových služeb, zajištění dostupnosti bydlení pro seniory a obyvatele se ZTP, dále jsou zaměřeny na prevenci sociálně patologických jevů a volnočasové aktivity mládeže.

Dále byly využity **výstupy z dotazníkového šetření u obcí ORP České Budějovice, Český Krumlov a Prachatice v rámci realizace projektu Meziobecní spolupráce** (listopad 2013 - květen 2015). Z území MAS BLN se zapojilo celkem 21 obcí (tedy polovina území MAS BLN). Dotazníkové šetření bylo v oblasti sociálních služeb zaměřeno na specifikaci nejvýznamnějších problémů v této oblasti a na určení témat, ve kterých by bylo účelné spolupracovat mezi jednotlivými obcemi.

Nejčastěji uvedené problémy:

- nedostatečná kapacita služeb pro seniory
- nedostatek financí, které je možné směřovat do sociální oblasti

Témata vhodná ke spolupráci:

- možnosti pro aktivní zapojení seniorů do veřejného života
- služby ambulantní a terénní obecní
- podpora péči udržení osob se zdravotním postižením a seniorů v prodlouženém prostředí
- rozvoj dobrovolnictví a neformální péče

Ostatní speciální zařízení a služby v oblasti sociální péče

Tab. 27: Ostatní speciální zařízení a služby

Obec	Zařízení
Homole a Litvínovice . Žďár nad Sázavou	Diagnostický ústav, dětský domov se školou, středisko výchovné péče, základní škola a školní jídelna
Boršov nad Vltavou	Dětský domov a základní škola
Chvalziny . červený Dvůr	Psychiatrická léčebna červený dvůr (zařízení specializované na středně těžkou ústavní léčbu závislostí na návykových látkách a patologického hráčství)

Územní plánovací dokumentace obcí (ÚPD):

- Ze 41 obcí na území MAS BLN má platnou ÚPD 36 obcí (88 %). Z 5 obcí bez ÚPD požadují v současné době novou ÚPD 3 obce. Pouze obec Strýčice, která nemá vlastní katastr a ÚPD nepožaduje a obec Lučice nemají ÚPD v obci.
- Ze 36 obcí, které mají platnou ÚPD musí 26 obcí (tedy téměř ¾) provést změnu podle znění současného zákona. Z toho v současné době požaduje ÚPD 8 obcí.
- Přehled stavu ÚPD v obcích MAS BLN a také na úrovni ORP a JČK je uveden v **příloze 19**.



➤ SWOT Analýza Ě INFRASTRUKTURA A VYBAVENOST OBCÍ, SLUŽBY OBYVATELSTVU

Silné stránky
<ul style="list-style-type: none">✓ Území atraktivní pro bytovou výstavbu (přede vším obce v blízkosti krajského města)✓ Dobrá poloha některých obcí vzhledem k větším regionálním centřm (bývalým okresním městem, ke krajskému městu)✓ Vybavenost přirozených center krajských mikroregionů (přede vším Křemže, Netolice) z hlediska služeb pro obyvatele, zdravotní péče, školství✓ Minimální dopravní zátěž některých obcí
Slabé stránky
<ul style="list-style-type: none">- Nedostatečné kvalitní zázemí občanské vybavenosti a technické infrastruktury v obcích, ve kterých došlo k podstatnému nárůstu počtu obyvatel a masivní bytové výstavbě, nejsou schopny dostatečně zajistit kvalitní zázemí (v souvislosti se zvyšujícími se nároky obyvatel a legislativní nároky na jejich stav, množství a kvalitu)- Nevyhovující technický a energetický stav a vzhled budov a ploch v obcích- Nepříznivý stav přístupových cest a chodníků, veřejných prostranství a zeleně- Vodovodní a kanalizační síť - místy chybějící (zejména v malých osadách a místních částech vzdálených od obce) a v některých obcích havarijní stav- Absence základního občanského vybavení- špatný stav dílčích úseků silnic, bodové závady, problémy s údržbou, pomalé zkrácování parametrů- Malé obce bez vlastní ekonomické síly vybudovat/zlepšovat stávající občanskou vybavenost nebo technickou infrastrukturu- Zastavenost území v záplavovém území- Nedostatečná péče o seniory (malá kapacita domovů pro seniory, domů pro seniory v chybějících službách domácí péče a pokrokových přístupech zvyšujících kvalitu života seniorů a postižených spoluobčanů)- Nedostatečná kapacita odlehovacích/respitních péčí o osoby s handicapem (na území MAS BLN chybí úplně, v ostatních regionech chybějící kapacita)- Nedostatečná integrace osob s handicapem a seniorů do běžného života (zájmové, pracovní a vzdělávací aktivity) - nevyužití potenciálu těchto skupin- Nedostatečné začlevení osob se zdravotním i mentálním handicapem do volnočasových aktivit v obci (pravidelné aktivity)
Příležitosti
<ul style="list-style-type: none">• Zlepšení zázemí v obcích (z hlediska trvale žijících obyvatel a návštěvníků)• Zajistit kvalitní zázemí, vybavení a prostor pro volnočasové aktivity obyvatel• Využití dotací k financování zlepšení stavu občanské vybavenosti a technické infrastruktury• Zajistit přístup bezbariérového přístupu do veřejných prostor (obecní úřady, školy, knihovny, zdravotní střediska, kulturní domy apod.)• Rozvoj integrované dopravy• Další rozvoj informačních technologií• Udržení stávající dostupnosti zdravotní péče, základních služeb pro obyvatele• Zajistit dostatečného množství a kvality terénních sociálních služeb, zejména pro starší občany• Zajistit odpovídajících služeb reflektujících demografický vývoj na území MAS BLN (převaha starších obyvatel, nabídka pro mladé rodiny s dětmi, atd.)• Rozvoj služeb zaměřených na mládež a mladé rodiny• Zaměření aktivit na společenský život a aktivizaci seniorů (možnosti setkávání, vzdělávání, kulturní a sportovní akce)• Možnost zrekonstruovat a využít stávající nevyužité prostory k podpoře komunitního života



Ohrožení

- Dopravní dostupnost některých obcí (zpatný a technicky nevhodný stav komunikací) . malá atraktivita především pro rozvoj podnikatelských aktivit
- Rostoucí hustota silniční dopravy (zejména na hlavních tazích)
- Omezování hromadné autobusové a železniční dopravy
- Omezené finanční prostředky obcí na důležité infrastrukturní projekty
- Chybějící místa v domech s pečovatelskou službou
- Absence poskytovatelů sociálních služeb

➤ Shrnutí, výstupy a definice potřeb rozvoje v oblasti infrastruktura a vybavenost obcí, služby obyvatelstvu

Základním problémem většiny obcí na území MAS BLN je především nízká úroveň technické infrastruktury a občanské vybavenosti, jejich dostupnost a dostupnost (zejména v menších obcích a malých místních částech), přitom počet obyvatel v obcích se každoročně zvyšuje a s tím jsou spojeny rostoucí požadavky na úroveň bydlení (zajištění kvalitního zázemí, životního prostředí, služeb). Vzhledem k tomu je také důležitým faktorem pro rozvoj dalších oblastí (především turistického ruchu, ekonomických aktivit). Obce by rovněž měly reagovat na měnící se demografickou strukturu obyvatel, což je finanční a organizačně mnohdy značně náročné (zajištění míst ve školách, péče o seniory a zdravotně postižené, mladé rodiny s dětmi apod.).

3.2.5. Spolkový život, volnočasové aktivity, vztah obyvatel k regionu MAS BLN

➤ Základní popis, současný stav

- V obcích MAS BLN existují různé místní společenské, kulturní, sportovní spolky, ve kterých se sdružují místní obyvatelé a mnohé z nich tak zachovávají svým charakterem tradiční formu zábavy a udržení tradic, spolkového života na venkově a pečují tak o historické dědictví našich předků.
- Podle provedeného zetření MAS BLN na území MAS BLN vyvíjí aktivnost cca 150 registrovaných sdružení - neziskových organizací, spolků, občanských sdružení, občanských prospěšných společenství. K tomu zde fungují další neregistrované spolky - kluby v různých věkových skupinách a mládeži. Přehled spolků fungujících v jednotlivých obcích je uveden v příloze 15.
- Z celkového počtu 150 zjištěných spolků je nejvíce (53) sbor dobrovolných hasičů, které fungují téměř v každé obci MAS BLN, nikde i v jednotlivých místních částech obcí, proto je jich více než obcí samotných. Jejich počet je dán i faktem, že jednotku sboru dobrovolných hasičů obce je podle § 68 zákona č. 133/1985 Sb., o požární ochraně, povinná zřídit každá obec. Sbory dobrovolných hasičů jsou zaměřeny na



ochranu majetku a obyvatel (přírodními, ale například i přírodními) a často pracují s dětmi a mládeží. Také jejich tradice je velká, vznikaly již v předminulém století a někde je jejich historie více než stoletá. Další početnou skupinou jsou turistické a sportovní spolky (TJ, fotbal apod.). Důležitým sdružením je také myslivecké sdružení, naproti tomu spolky zaměřené na kulturu nebo volný čas dříve jsou spíše jen ve vesměch obcích (v menších obcích často přebírají tuto úlohu právě aktivní sbory dobrovolných hasičů). Poměrně často sdružovanou skupinou obyvatel jsou chovatelé včel, psů, holubů a zahrádkáři. Na ochranu přírody a krajiny jsou v MAS BLN zaměřeny jen dvě organizace, s velice lokálním působením.

- Rozmístění spolků na území MAS BLN: 65 v mikroregionu Blanský les - podhůří, 48 v Podkletí a 35 v mikroregionu Netolicko (počet sdružení v podstatě kopíruje počet obcí a obyvatel v jednotlivých mikroregionech).
- Ačkoli spolky neorganizují samy o sobě velké, pro turisty atraktivní akce, pořádají celou řadu tradičních akcí (stavění máje, den dětí, masopust, ochotnická divadla, plesy, setkání), které jsou hojně navštěvovány místními obyvateli a mají pro ně zásadní význam (aktivní trávení volného času, místo pro setkávání, zapojení se).
- Mezi významnější tradiční akce, na kterých se také podílejí spolky, patří:
 - Křemetský veletrh
 - Kulturní program na hrad Dívčí Kámen
 - Holazovické slavnosti
 - Netolický jarmark
 - anežďidové stav
- Většina organizací je financována příspěvky od obcí, ve kterých působí, místními příspěvky, dotacemi a výtržky z vlastních činností.

V souvislosti s přípravou SCLLD MAS BLN byly osloveny v rámci **názorového šetření u místních aktérů také neziskové organizace a spolky** na území MAS BLN (konkrétní výstupy viz **příloha 4b**):

Dotazníky pro neziskové organizace byly vyvěšeny na internetových stránkách MAS BLN a zástupci neziskových organizací byli osloveni emailem s odkazem na tento dotazník. Osloveno bylo téměř 50 organizací se sídlem a působností na území MAS BLN.

Celkem se vyjádřilo 8 organizací:

- Junák - svaz skautů a skautek R, středisko Holubov. Kromě (volnočasové aktivity dětí a mládeže)



- Moto sport klub Netolice (motokrosový sport)
- Obecní knihovna Dubné
- TJ Sokol Žabovřesky (sport dospělých)
- Sdružení dobrovolných hasičů Planá
- Sportovní klub SK Zlatá Koruna (sport pro děti i dospělé)
- Netolické vrabčáky (kulturní aktivity, zejména pro děti)
- občanské sdružení Kamínky (ekovýchovné aktivity pro děti i dospělé).

Kromě knihovny, která má jednoho zaměstnance, se jedná o neziskové organizace, které fungují díky dobrovolníkům. Zástupci těchto organizací odpovídali na celkem 18 otázek, výsledky shrnují grafy a tabulky v příloze. Z výsledků vyplývá, že nejvíce inaktivní je orientovaných právě na místní obyvatele, kteří jsou odběrateli služeb těchto neziskových organizací. Problémem neziskových organizací je vztahem nedostatek financí na aktivity a provoz, dotace z Jihomoravského kraje jsou nedostatečné a velkou část z nich vyerpají organizace s místem působení v bývalých okresních městech.

Organizace by potřebovaly především obnovovat své vybavení (a sportovní i jiné) a pomoci s propagací (např. vytvořením a správou webových stránek) nebo s akcemi na jejich zviditelnění (např. náborovými akcemi do sportovních oddílů).

➤ SWOT Analýza – SPOLKOVÝ PIVOT, VOLNOČASOVÉ AKTIVITY, VZTAH OBYVATEL K REGIONU MAS BLN

Silné stránky
<ul style="list-style-type: none">✓ Fungující spolkový pivot – především spolky, které se starají o udržení tradic v obcích MAS BLN (hasiči, sportovci apod.)✓ Organizování řady kulturně-sportovních akcí během celého roku, přístupných široké veřejnosti (obcemi, spolky)✓ Aktivizace části obyvatel (jak dospělých, tak i dětí a mládeže), rozvoj dobrovolnictví
Slabé stránky
<ul style="list-style-type: none">• Nízký zájem mládeže o zapojení do dění v obcích – aktivit, spolků• Vysoký podíl neprovdaného obyvatelstva v některých obcích a s tím spojená absence povodních vazeb k rodině, hodnotám, snížený zájem o dění v obcích• Nedostatek komunitních center v obcích (pro zajištění spolkové inaktivnosti, jako místo setkávání obyvatel apod.)• Nedostatečný počet a špatný stav sportovních zařízení• Chybějící zázemí pro vyžití (sportovní, hřiště, společenské místnosti) v menších osadách• Nedostatek aktivit pro děti a mládež během letních prázdnin
Příležitosti
<ul style="list-style-type: none">• Modernizace a rozšíření stávajícího vybavení a zařízení spolků• Pomoc při propagaci nabídky pro veřejnost a akcí na zviditelnění aktivit spolků• Vztah spolupráce mezi spolky v rámci např. mikroregionu, MAS



- Propojení různých včasných skupin v rámci volnočasových aktivit (vzájemné poznávání a učení)
- Podpora zapojení dětí a mládeže do spolkových aktivit
- Zlepšení financování . dotace, příspěvky
- Podpora rozvoje občanských aktivit . spolky, dobrovolnictví
- Rozvoj středisek spolkového života a komunitních center v obcích (mimo jiné využití stávajících nevyužívaných prostor v obcích k podpoře komunitního života)
- Podpora tradic a tradic zakládajících aktivit (slavnosti, folklór apod.)

Ohrožení

- Nedostatek financí na provoz (energie, údržba zařízení)
- Zastaralé, nevyhovující vybavení, technický stav budov a ploch využívaných k činnosti
- Zajištění bezpečnosti v komunitních centrech
- Přílišná organizovanost a administrativa při tvorbě nových komunitních zařízení
- Malá participace obyvatel na aktivitách obce, aktivní účast ve spolcích, organizacích
- Stále snazší dostupnost legálních i nelegálních omamných a psychotropních látek a nízká tolerance společnosti (včetně rodin) k této problematice, nízká tolerance činnosti
- Tendence rozlišovat děti a občany, kteří jsou a nejsou obyvateli dané obce z hlediska možností využívání některých služeb

➤ Shrnutí, výstupy a definice potřeb rozvoje v oblasti spolkového života, volnočasové aktivity, vztah obyvatel k regionu MAS BLN

Aktivizace obyvatel a podpora růstu soudržnosti s místem, kde žijí, je jedním z nejdůležitějších cílů MAS BLN. Kvalitní a dostupný spolkový život v obcích podstatnou měrou zasahuje i do dalších oblastí (vzdělání, zaměstnanost, zdraví). Obce MAS BLN mají poměrně kvalitní základ a proto je podpora posilování všech forem vztahu obyvatel k regionu MAS BLN a spolkového života vzeobecně žádoucí.

3.2.6. Kulturně-historické hodnoty regionu MAS BLN

➤ Základní popis, současný stav

Území MAS BLN jednoznačně formuje jeho historický charakter. Základní principy, které území formovaly, jsou následující:

- Poloha mezi důležitými kulturními, historickými a hospodářskými centry Jihočeského kraje (české Budějovice, český Krumlov, Prachatice)
- Část území MAS BLN vedle tzv. **Linecká stezka** (historická obchodní stezka spojující území s alpskými zeměmi, sloužící k přepravě zboží). V současné době MAS BLN začala realizovat projekt, který tuto významnou spojnici znovu obnoví
- Část území MAS BLN vedle nejstarší **konspojní železnice** v Evropě: české Budějovice - Linz, vystavěná v 1. pol. 19. stol. Jezdí dnes jsou patrné její pozůstatky (strážní domky, násypy). Na území MAS BLN je to úsek z českých



Budjovický hrad a Kamenný Újezd (stránské domky ve Velné, Kamenném Újezdu a Chlumci) jsou prohlášeny národní kulturní památkou

- Na území MAS BLN se nachází pouze jediná dochovaná vesnice tzv. **jihočeského selského baroka**. Jsou to především Holazovice (zapsány na seznamu Světového dědictví UNESCO), a dále například Zábělá, Mahouz, Dobruška, Chvalziny (vesnické památkové zóny)
- **Historické památky:** Cisterciácký klášter Zlatá Koruna, hrad Osule, Pod husy, klášter a hrad Kuklov, zámek červený Dvůr
- **Zajímavé archeologické lokality** dokládající osídlení území MAS BLN - keltské oppidum u Tisova, Archeopark Na Jánu Netolice
- **Hrad Dívčí Kámen** - jedna z nejrozsáhlejších a nejlépe dochovaných středověkých památek v České republice
- Krajinu MAS BLN i v dnešní době v mnohém určuje a významně ovlivňuje středověká a raně novověká **rybníká stvoření** na severu území (Netolicko)
- Unikátní je rovněž **krajinný celek Netolické renesanční obory**, který se zformoval za posledních Rožmberků s centrem na zámku Kratochvíle

Území MAS BLN je typické celou řadou drobných sakrálních staveb, ale také historických staveb významného jihočeského charakteru (také viz příloha 12).

V současné době je na ministerstvu kultury podána žádost NPÚ České Budějovice na vyhlášení **Chráněné krajinné památkové zóny Netolická obora** (zachovaná renesanční krajina a příroda kolem zámku Kratochvíle), což představuje příležitost pro rozvoj turistiky v oblasti Netolicka.

Tab. 28 Přehled významných kulturních památek na území MAS BLN

Světové dědictví UNESCO: Holazovice	Vesnická památková rezervace: Holazovice Zábělá
Národní kulturní památka: Konečná železnice české Budějovice - Linec (na území obcí Velná, Kamenný Újezd a Chlumec - stránské domky) Klášter Zlatá Koruna Kostel Nanebevzetí Panny Marie v Kájově Zemědělská usedlost č. 3 v Krníně (Chlumec) Zámek Kratochvíle	Vesnická památková zóna: Běhov, Dobruška, Lipanovice Krnín, Zlatá Koruna, Rojzín Mahouz, Vitějovice, Zvětečice
Archeologická památková rezervace: Tisová - archeologická lokalita (keltské oppidum)	Městská památková zóna: Chvalziny Netolice

Zdroj: Ministerstvo kultury ČR



Tab. 29: Přehled zapsaných nemovitých kulturních památek na území MAS BLN:

Blanský les . podhůří	Netolicko	Podkletí	Samostatné obce	MAS BLN CELKEM
146	87	125	4	363

Zdroj: Ministerstvo kultury ČR

➤ **SWOT analýza - KULTURNĚ-HISTORICKÉ HODNOTY REGIONU MAS BLN**

Silné stránky
<ul style="list-style-type: none"> ✓ Území MAS BLN - naprosto výjimečná krajina s celou řadou kulturních a historických zajímavostí (hrady, kláštery, zámky) ✓ Zachovalé stavby jihočeského selského baroka ✓ Stopy dávného osídlení území (keltského, slovanského) ✓ Netolicko - rybníká stvívá v kulturní krajině ✓ V republikovém i evropském měřítku má významných památek (Holazovice, Dívčí Kámen, Kratochvíle)
Slabé stránky
<ul style="list-style-type: none"> - Neúspokojivý technický stav některých památek a zajímavostí znemožňující jejich přístup návštěvníkům, hýzdící krajinu - Malá propagace památek a zajímavých míst
Příležitosti
<ul style="list-style-type: none"> • Zvýšit propagaci historického a kulturního dědictví území (zejména moderní informační technologie) • Citlivá obnova kulturního a historického dědictví
Ohrožení
<ul style="list-style-type: none"> • Necitlivé vedení obnovy kulturního a historického dědictví • Ničení památek návštěvníky a obyvateli obcí (vandalství, krádeže apod.)

➤ **Shrnutí, výstupy a definice potřeb rozvoje v oblasti kulturně-historické hodnoty**

Území MAS BLN má velice dobré předpoklady využití kulturně-historického potenciálu k dalšímu rozvoji. Mnoho památek je turisticky velice atraktivních. Je nutné zajistit vzájemnou provázanost památek tak, aby návštěvníci v regionu strávili co nejvíce času a navštívili i méně známé lokality. Tzn. zaměřit se na podporu zlepšení technického stavu památek, zajistit jejich přístupnost, na propagaci - ale nejen jednotlivých památek, ale spíše historických hodnot území MAS BLN jako celku.

3.2.7. Příroda a krajina, životní prostředí

➤ Základní popis, současný stav

Krajina

Území MAS BLN je charakteristické mírně zvlněnou krajinou, které dominuje hora Kle (1.084 m n.m.). Rovinatá oblast Blat v severní části přechází na Netolicku ve zvlněnou



krajinu zumavského podhří sahající až k jižní části území MAS BLN. Centrální a východní část území MAS BLN je tvořena **eskobud jovickou pánví**, ze které se zvedá podkovovitý **masiv Blanského lesa**.

Významným, avšak hraničním tokem je **eka Vltava**, která odvodňuje podstatnou část území MAS BLN. Stejně oblastí protéká **Kemešský potok**. Na jihu patří k významným tokům Polenice a Chvalzinský potok.

Mikroregion Blanský les Ěpodhří

Podhří tvoří území mikroregionu tvořené eskobud jovickou pánví s ojediněle vystupujícími kopci převyšující 400 m n. m. V jižní části mikroregionu přechází pozvolna v masiv Blanského lesa. Dominanty území: Rybník Dehtá (7. největší rybník v jižních částech), architektura seelského baroka v obcích a v krajině.

Netolicko

Území mikroregionu se nachází v přechodu mezi zumavským podhřím a eskobud jovickou pánví. Většina území patří k Netolické pahorkatině, její nejvyšší částí je hřbet Jedlového vrchu (606 m n. m.) a Koiiny (607 m n. m.). Území mikroregionu převládají listnaté a smíšené lesy, v současnosti je krajina z velké části bezlesá a představuje obdělávaná orná půda s intenzivně využívanými kulturními loukami a jen místy zůstaly zachovány porosty luční a liniové stromové.

Vodní osou Netolicka je Netolický potok, na kterém je vybudována soustava menších rybníků (nejvýznamnější Velký Hrbovský a Podroušek).

Dominanty území: Netolická obora - zachovaná renesanční krajina a příroda kolem zámku Kratochvíle.

Podkletí

Dominantní část mikroregionu tvoří chráněná krajinná oblast Blanský les s vrcholem Kle (1.084 m n. m.). Většina obcí mikroregionu se nachází v údolí Kemešského potoka (který se pod hradem Dívčí Kámen vlévá do Vltavy). Nadmořská výška se pohybuje okolo 500 m n. m. a výše.

Dominanty území: CHKO Blanský les, hora Kle, celá řada přírodních cenných lokalit (přírodní památky, rezervace - viz text níže), eka Vltava s přítoky (Chvalzinský potok/Polenice, Kemešský potok).

Území MAS BLN je výjimečně zachovalá krajina s celou řadou mimořádně hodnotných lokalit, které udávají ráz a atraktivitu celému regionu.



Tab. 30: Mimořádné a chráněné přírodní lokality na území MAS BLN

Lokalita	Počet lokalit na území MAS BLN	Počet obcí, v jejichž katastru se daná lokalita nachází			
		Blanský les Řepohrádek	Netolicko	Podkletí	Samostatné obce
Velkoplošná chráněná území	1	7	-	9	-
Maloplošná zvláštní chráněná území, z toho:					
• Přírodní parky	13	1	3	5	-
• Národní přírodní rezervace	1	-	-	1	-
• Přírodní rezervace	9	1	-	4	-
• Evropsky významná lokalita	5	9	2	10	-
• Ptačí oblasti	2	7	2	-	-
Památné stromy	319	15	145	158	1

Zdroj: CHKO Blanský les

Velkoplošná chráněná území na území MAS BLN

MAS BLN má zpracovanou v rámci SCLLD samostatnou strategii pro území CHKO Blanský les – viz příloha 10 (vymezení přírodních katastrů a rozloh v jednotlivých mikroregionech MAS BLN). Zde uvádíme pouze základní charakteristiku území CHKO Blanský les.

Podstatnou část území MAS BLN (téměř 40 %) zaujímá **Chráněná krajinná oblast Blanský les**. CHKO Blanský les byla vyhlášena v r. 1989, zaujímá plochu 212,35 km².

Z celkové rozlohy CHKO Blanský les 212,35 km² je součástí MAS BLN 197 km² (tedy téměř 93 % rozlohy CHKO). CHKO Blanský les zahrnuje zcela nebo částečně správní území 16 obcí (31 katastrálních území), ve kterých žije téměř 10 tis. stálých obyvatel.

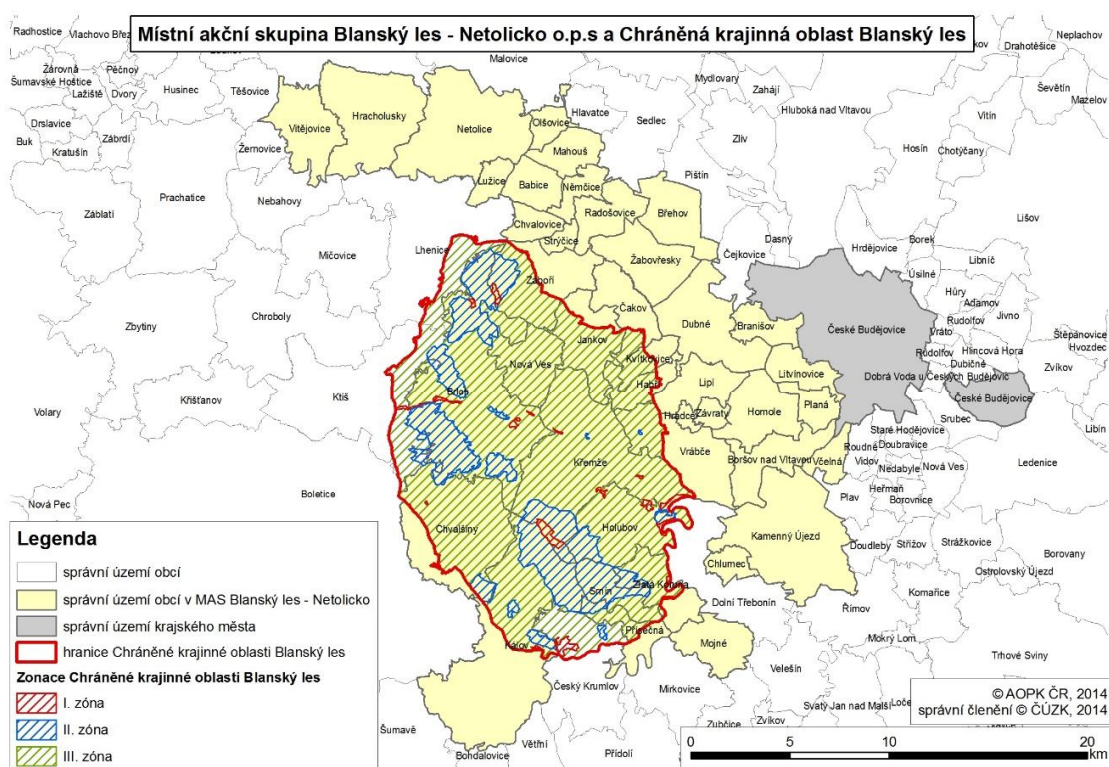
Tab. 31: Podíl obcí MAS BLN na rozloze CHKO Blanský les

Obec	Rozloha správního území obce (km ²)/počet obcí v mikroregionu	Počet obcí/katastr na území CHKO Blanský les	Rozloha katastru v CHKO Blanský les (km ²)
Mikroregion Blanský les Řepohrádek Obce: Jankov, Habří, Jankov, Kvítkovice, Lipí, Vrábče, Zábok	185,06/20	7/10	30,5
Mikroregion Netolicko Obce: ---	86,16/9	0/0	0
Mikroregion Podkletí Obce: Brloh, Holubov, Chvalziny, Kájov, Křemže, Písečná, Srnín, Nová Ves, Zlatá Koruna	213,21/10	9/21	166,5
Samostatné obce Obce: ---	9,06/2	0/0	0
Území MAS BLN CELKEM	493,49/41	16/31	197,0

Zdroj: CHKO Blanský les, vlastní výpočty

Z celkové rozlohy zaujímá lesní půdní fond 56,5 %, zemědělský půdní fond 32,5 %, vodní plochy 2,5 %, zastavěná území 1,2 % a ostatní plocha 7,3 %. Blanský les je více než z poloviny zalesněná vrchovina, a to hornatina, která má tvar podkovy otevřené k jihovýchodu. Osu tvoří Křemoušský potok, protékající zirkovou kotlinou a vlévající se pod zářeninou Dívkův Kámen do Vltavy, která tvoří jihovýchodní hranici oblasti. Nejvyšší nadmořská výška je 420 m n.m. (kóta u Vltavy u Cáb), nejvyšší 1084 m n.m. (vrchol Klet).

Obr. 13: Chráněná krajinná oblast Blanský les na území MAS BLN



Krajinný ráz CHKO Blanský les je tvořen souborem přírodních i kulturních vytvářených podmínek daného prostoru, které v komplexu tvoří ráz dané krajiny. Jeho ochrana se týká nejen přírody samotné, ale zejména charakteru využívání krajiny kulturně.

Zatímco v okolí Klet má krajina výrazně lesní charakter, jen ojedinelé přerušeno rozptýlenou zástavbou, v Křemoušské kotlině a v okrajových částech CHKO krajinu tvoří mozaika lesů, luk, polí a menších sídel, vztíněná s poměrně dochovanou vodní urbanistickou dispozicí a často s lidovou architekturou, která v některých sídlech vytváří významné celky.

Na území CHKO je vylizováno **7 krajinných oblastí, 29 nadázených krajinných celků a 93 krajinných celků**. Ve vztahu ke krajinnému rázu mohou způsobovat problémy především nová výstavba (rozvoje sídel) a přestavba stávajících objektů pro nové využití.



Výrazný vliv mohou mít i způsob lesního a zemědělského hospodaření, zejména v pohledu exponovaných nebo dominantních polohách. V minulosti nevhodně umístěné nebo ztvárněné zemědělské stavby jsou vedle lomů nejvýraznějším negativním zásahem do krajinného rázu oblasti.

S ochranou krajinného rázu souvisí i přítupnost krajiny, která je v ní kterých částech CHKO snížena oplocováním pastevních areálů.

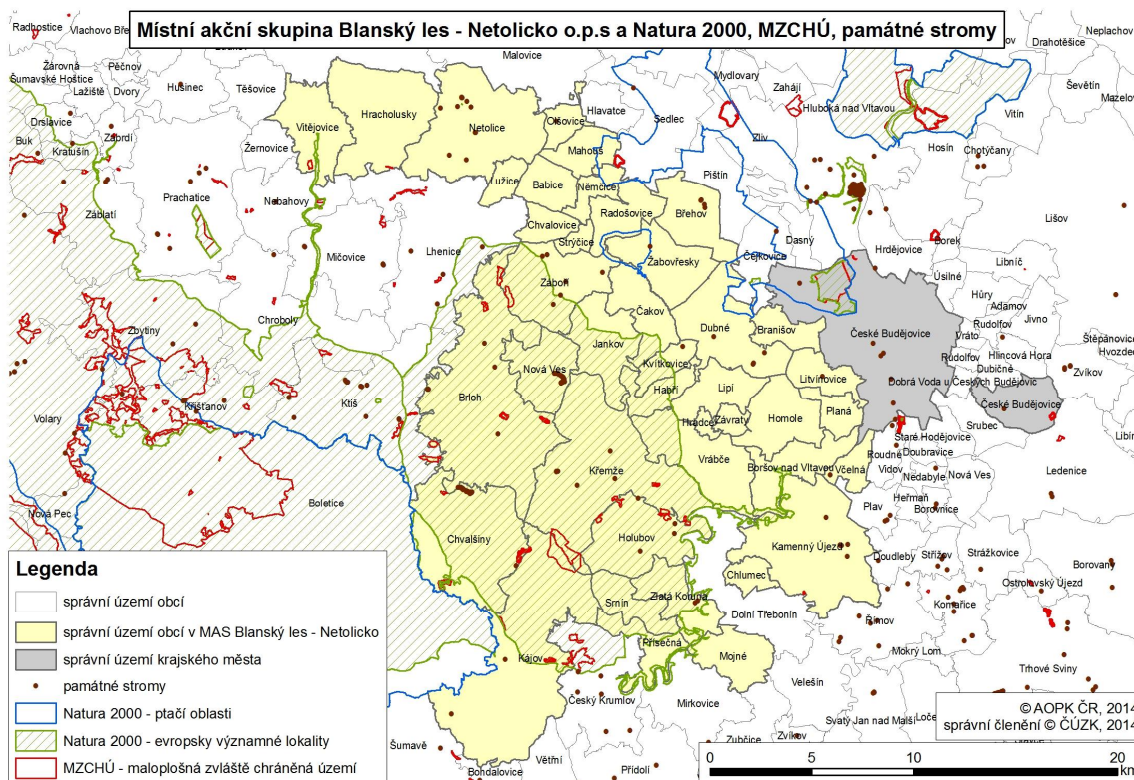
Maloplozná zvláště chráněná území na území MAS BLN

Na území MAS BLN se vyskytuje i několik maloplozných chráněných území, jejichž kategorie jsou uvedeny níže.

Tab. 32: Maloplozná zvláště chráněná území na území MAS BLN

<i>Národní přírodní rezervace:</i> Vyzenské kopce – část katastru obce Kájov
<i>Přírodní rezervace:</i> Chrám anský vrch, Jaronínská bučina, Vysoká Bta, Malá skála, Ptáčístná, Kleč, Holubovské hadce, Boínka, Dívčí Kámen
<i>Přírodní památky:</i> Na Stráži, Žimekova stráž, Horní luka, Mokrad u Borského rybníka, Hejdlovský potok, Provázková louka, Meandry Chvalzinského potoka, Kalamandra, Mastnice, Dkanec, U Piláta, Svatý Kříž a ochranné pásmo PP Velký Karasín
<i>Evropsky významné lokality:</i> CHKO Blanský les, Kratochvíle – zámek, Svatý Kříž, Zlatý potok v Pozumaví, Boletice
<i>Památné stromy:</i> Na území MAS BLN je registrováno 319 památných stromů (nejčastěji zastoupený je dub a lípa). Z toho Borovská alej u Chvalzin (80 památných stromů), Podnovoveská alej (60 památných stromů), alej Kratochvíle (103 památných stromů).
<i>Ptáčí oblasti:</i> eskobudovické rybníky, rybník Dehtá

Obr. 14: Území Natura2000, MZCHÚ a památné stromy na území MAS BLN



Významné krajinné prvky

Významný krajinný prvek (VKP) je ekologicky, geomorfologicky nebo esteticky hodnotná část krajiny, která utváří její typický vzhled nebo přispívá k udržení její stability. Významnými krajinnými prvky jsou zejména lesy, rozlinizované plochy, vodní toky, rybníky, jezera a údolní nivy. Dále jsou jimi jiné části krajiny, které jako významný krajinný prvek zaregistruje pověšený obecní úřad, zejména mokřady, stepní trávníky, remízky, meze, trvalé travní plochy, nálezitý nerost a zkameněliny, umělé i přirozené skalní útvary, výchozy a odkryvy. Mohou to být i cenné plochy porostů, sídelních útvarů v etnografických zahradách a parků. Ochrana VKP stanoví v R. zákon č. 114/1992 Sb., o ochraně přírody a krajiny, paragraf 6. Jde o nástroj tzv. obecní ochrany přírody.

Na území MAS BLN je takto registrováno 61 významných krajinných prvků.

Revitalizace Křemešské kotliny

Pilotní projekt CHKO Blanský les, jehož výstupem bylo navrženo opatření vedoucích ke snížení následků povodní, snížení projevu eroze, zpříjemnění krajiny lidem, zvýšení stability krajiny a její estetiky v oblasti Křemešské kotliny. a to prostřednictvím návratu přirozených a přírodních prvků, jako jsou meze, remízky, obnova cest, revitalizace vodních toků, obnova alejí kolem cest a solitérních stromů v krajině. Blíže je problematika specifikována v rámci zpracované Strategie MAS BLN pro území CHKO Blanský les (příloha č. 10).



Územní systém ekologické stability (ÚSES)

ÚSES je vzájemně propojený soubor přirozených i pozemních, avšak přirod blízkých ekosystémů, které udržují přirodní rovnováhu. ÚSES jsou podle zákona nedílnou součástí územní plánovací dokumentace.

Tab. 33: ÚSES na území MAS BLN

Nadregionální biokoridor	Vltavská nížina . Dívalí Kámen Kle , Bulový . Dívalí Kámen Hlubocká obora
Nadregionální biocentrum	Dívalí Kámen Kle , Bulový
Regionální biokoridor	Dívalí Kámen . Skalka Buglata . Skalka Kle , Bulový - Buglata
Regionální biocentrum	Peklo Planá Rožnovský les Skalka Buglata

Vodstvo

Území MAS BLN se nachází v **povodí Vltavy**, kromě řeky Vltavy, která protéká její jihovýchodní částí cca v délce 40 km (katastry obcí Písečná, Mojně, Zlatá Koruna, Holubov, Křemže, Vrábče, Borzov nad Vltavou, Homole, Planá, Litvínovice), je zde několik menších toků (řeka Polenice, Brložský potok, Křemžský, Jankovský, Dehtáský, Chvalzinský) a jejich přítoky. Část vodních toků je zmeliorovaná, chybí jim tedy přirodní charakter.

Částečně významným hydrologickým prvkem jsou také rybníky, zejm. kolem Netolic (Velký Hrbovský, Podroušek, Mnich) a v eskobudjovické pánvi. Největším rybníkem v oblasti je Dehtá (246 ha, 7. největší rybník v Jihozápadním území). Rybníky jsou hospodářsky využívány, avšak jsou ve špatném stavu. Eutrofizované, s vysokou vrstvou zabahněné a sníženou retencí, s neudržovanými hrázemi. Kromě produkční funkce mají i funkci ekologickou, krajinnou, hydrologickou a přídělnou.

Protipovodňová ochrana

Na některé lokality na území MAS BLN jsou opakovaně ohrožovány povodněmi (např. v letech 2002, 2007, 2013). Jedná se především o obce a jejich části v okolí toků řeky Vltavy, Chvalzinského, Křemžského, Dehtáského a Netolického potoka. I když se jedná o malé toky, při povodňových stavech několikanásobně převyšují běžný průtok a vodní stav a ohrožují majetek a bezpečnost obyvatel žijících v jejich blízkosti.

Např. mikroregion Podkletí má zpracovanou Studii odtokových poměrů a plán protipovodňových opatření (2003).



Na které obce mají navržena opatření před povodňmi v rámci zpracované koncepce protipovodňové ochrany na území Jihočeského kraje (2007) - Borzovna, Vltavou, Holubov, Křemže, Chvalziny, Kájov, Litvínovice, Nová Ves, Planá, Zlatá Koruna.

Podnebí

Z hlediska členění patří území MAS BLN do mírně teplé a mírně vlhké klimatické oblasti. Podnebí zde je výrazně modifikováno polohou v závětrných údolích a jejího podhříbí. Těmto odpovídají relativně nízké srážkové úhrny, nejsou v dané nadmořské výšce obvyklé a vyvíjí průměrná teplota.

Podle půdní struktura

Více než polovinu území MAS BLN tvoří zemědělská půda (z toho 64 % je orná půda), další velkou část území MAS BLN tvoří lesy - 37 % (z toho největší podíl připadá na mikroregion Podkletí).

Naproti tomu zastavěná plocha tvoří jen 1 % z území, to napovídá i o celkovém charakteru oblasti - jedná se o území zemědělsky využívané krajiny (významný podíl zemědělskéinnosti a lesního hospodářství) s malými sídly (většinou obce do 500 obyvatel).

Podle půdní struktura v jednotlivých mikroregionech se výrazně odlišuje od podle půdní struktury jednotlivých ORP u mikroregion Netolicko a Podkletí (výrazně vyšší podíl zemědělské a orné půdy), u mikroregionu Netolicko (výrazně nižší podíl lesní půdy). V kontextu porovnání s hodnotami za Jihočeský kraj jsou odchylky minimální.

V porovnání hodnot v rámci území MAS BLN jsou pak markantní rozdíly mezi mikroregiony v zastoupení zemědělské půdy, trvalých travních porostů (TTP), vodních ploch a lesních porostů.



Tab. 34: Složení plochy na území MAS BLN

Obec	Zemědělská plocha	Z toho:				Lesní	Vodní	Zastavěná	Ostatní	CELKEM
		orná	zahrady	sady	TTP*					
Blanský les - podhří	10 371 56,0%	7 651 73,8%	356 3,4%	8 0,08%	2 356 12,7%	5 496 29,7%	983 5,3%	218 1,2%	1 439 7,8%	18 506 100,0%
ORP Blanský les - podhří	49 434	35 625	1 935	40	11 834	26 982	6 058	1 948	7 956	92 378
Budovčovice	53,5%	72,1%	3,9%	0,1%	23,9%	29,2%	6,6%	2,1%	8,6%	100,0%
Netolicko	5 403 62,8%	3 408 63,1%	108 2,0%	39 0,7%	1 847 34,2%	2 271 26,3%	233 2,7%	88 1,0%	620 7,2%	8 616 100,0%
ORP Netolicko	33 712	13 446	647	927	18 692	39 942	1 431	540	8 333	83 958
Prachatice	40,2%	39,9%	1,9%	2,8%	55,4%	47,6%	1,7%	0,6%	9,9%	100,0%
Podkletí	9 042 42,4%	4 792 53,0%	277 3,1%	43 0,5%	3 927 43,4%	10 359 48,6%	340 1,6%	171 0,8%	1 409 6,6%	21 321 100,0%
ORP Podkletí	36 960	11 367	675	116	24 802	54 211	6 238	573	15 012	112 994
Krumlov	32,7%	30,8%	1,8%	0,3%	67,1%	48,0%	5,5%	0,5%	13,3%	100,0%
Samostatné obce	680 75,1%	468 68,8%	36 5,3%	1 0,1%	175 25,8%	96 10,6%	26 2,9%	24 2,6%	80 8,8%	906 100,0%
MAS BLN CELKEM	25 496 51,7%	16 319 64,0%	777 3,0%	91 0,4%	8 305 32,6%	18 222 36,9%	1 582 3,2%	501 1,0%	3 548 7,2%	49 349 100,0%
Jihočeský kraj	490 527	312 285	12 449	2 256	163 537	378 005	44 075	10 958	82 070	1 005 635
	48,8%	63,7%	2,5%	0,5%	33,3%	37,6%	4,4%	1,1%	8,1%	100,0%

*TTP - trvalé travní porosty

Ekologická stabilita

Zajímavým ukazatelem je také **koeficient ekologické stability (K_{ES})**. Jde o základní ukazatel ekologické stability v obci a na jejím katastrálním území. Jde o podíl ekologicky významných ploch (lesy, pastviny, mokřady, rybníky, sady, louky, atd.) k plochám nízké ekologické stability (zastavěná plocha, orná plocha, chmelnice, vinice a sady s černým úhorem, atp.).

Obce s K_{ES} nižším než 0,9 (v tabulce pod textem označeno červeně) se nacházejí v neutrálním krajinném prostoru, který je hodnocen jako celkově zcela poznamenaný a kde jednotlivé vazby v krajině přestávají fungovat i na místní úrovni a nelze je jednoduchým způsobem obnovit.

Hodnoty K_{ES} 0,9 - 1,9 svdčí o území hospodářském, ale relativně zachovalém. Pokud se obec nachází blíže k hodnotě K_{ES} 2,0, tak lze konstatovat, že krajina v okolí je relativně vyvážená, koeficient ekologické stability krajiny je na lokální úrovni i zčásti na regionální úrovni zachovalá a návaznosti jednotlivých systémů ekologické stability jsou zachovány, nebo je lze bez problémů obnovit, stejně jako vazby jednotlivých krajinných prvků mimo obec.

Obce v krajině s K_{ES} vyšším než 2,0 (v tabulce označeno zeleně) jsou již prakticky v krajině blížící se zachovalé, polopřirodní, a přirodní. Jedná se o území relativně zachovalé a ekologicky stabilní, případně lze stabilitu rychle obnovit.



Nejvyšší hodnotu K_{ES} na území MAS BLN vykazují jednotlivé obce mikroregionu Podkletí, tedy na území CHKO Blanský les, s nejvyšším podílem ekologicky významných ploch a nejvyšším zastoupením zemědělské půdy. **Nejnižší hodnoty K_{ES}** pak vykazují obce s vysokým podílem zemědělské (a především orné) půdy a obce v blízkosti českých Budjovic, kde probíhá bytová výstavba a industrializované zóny.

Tab. 35: Hodnoty K_{ES} v jednotlivých obcích MAS BLN

Obec	2008	2012		2008	2012
SO Blanský les a podhůří					
Borzov nad Vltavou	0,75	0,75	Kvítkovice	1,60	1,60
Branizov	1,43	1,43	Lipí	0,66	0,66
Bechov	1,08	1,07	Planá	0,22	0,22
Čáslav	1,04	1,04	Radozovice	0,43	0,47
Dubné	1,17	1,17	Strýčice	* údaj není k dispozici	
Habíč	2,81	2,81	Velná	1,02	1,02
Homole	0,60	0,60	Vrábče	1,94	1,95
Hradce	1,32	1,33	Záboří	1,44	1,47
Jankov	1,19	1,20	Závraty	1,39	1,38
Kamenný Újezd	0,71	0,73	Žabovčeský	0,91	0,91
SO Netolice					
Babice	0,53	0,53	Netolice	0,76	0,76
Hracholusky	1,34	1,34	Netolice	1,18	1,48
Chvalovice	0,50	0,50	Olzovice	0,73	0,73
Lučice	1,16	1,26	Vitějovice	1,95	1,96
Mahouz	0,17	0,17			
SO Podkletí					
Brlouh	3,71	3,71	Mojné	0,47	0,40
Holubov	3,43	3,45	Nová Ves	1,09	1,09
Chvalziny	7,14	7,00	Pískovná	1,64	1,64
Kájov	2,52	2,40	Srnín	5,60	5,59
Kemoue	1,34	1,34	Zlatá Koruna	1,23	1,26
Obce samostatné					
Chlumec	0,52	0,52	Litvínovice	0,62	0,62

Zdroj: SÚ

Staré ekologické zátěže

V systému evidence kontaminovaných míst SEKM se v území MAS BLN nachází celkem 12 kontaminovaných míst (Kladné - obalovna v k.ú. Kájov, Podzokolou v k.ú. Kemoue, Boinka v k.ú. Holubov, Zrcadlová Hu - obalovna v k.ú. Chvalziny, Pískovna Netolice, Vitějovice, Homole, Razelina a.s., Borzov obalovna a Planá-Homole obalovna v katastru obce Planá u B, Letiště Planá (katastr Homole), Lom na levém břehu Vltavy (katastr Borzov nad Vltavou)). Ve většině případů se jedná o staré skládky komunálního odpadu, zpatřené jako zamožené a nezabezpečené, případně o znečištěné v minulosti přemýšlené plochy.



Z plánovaných projektů obcí nevyplývá, že by v blízké budoucnosti chtěly realizovat nebo byly nuceny realizovat sanace těchto lokalit.

➤ SWOT Analýza ĚP ĚRODA A KRAJINA, PĚVOTNĚ PROSTĚDĚ

Silné stránky
<ul style="list-style-type: none">✓ Plošná rozsáhlá a územně ucelená ochrana přírody a krajiny✓ Významné zastoupení dalších zvláště chráněných území (přírodní rezervace, přírodní památky)✓ Vysoký podíl lesních porostů v nich kterých částech území MAS BLN - lesní porosty v území plní mimoprodukční funkce (vodohospodářská funkce, ekostabilizace)✓ Přetrvávající dobrá kvalita ovzduší✓ Území bez skládek komunálních odpadů, nebezpečného odpadu a významných starých ekologických zátěží✓ Uklidňovaná krajina s vysokou estetickou hodnotou✓ Nízká zastávnost volné krajiny✓ Vybudované naučné stezky v krajině✓ Neexistence turistického proudu✓ Výskyt pestrých a druhově bohatých společenstev✓ V názorovém zetření u obyvatel byla okolní příroda nejvíce hodnocena jako pozitivní prvek regionu MAS BLN
Slabé stránky
<ul style="list-style-type: none">• Limity hospodaření a využívání přírodního potenciálu spojené s ochranou v rámci CHKO (se zónací CHKO)• Nepostařující přírodní retenční schopnost krajiny v nich kterých lokalitách území MAS BLN• Neexistence jednotné koncepce ochrany přírody a krajiny• Nízký koeficient ekologické stability ve vsích obcích (vysoký podíl orné půdy, urbanizované krajiny)• Snížená estetická úroveň krajiny v nich kterých lokalitách (především s masivní neregulovanou bytovou výstavbou)• Existence a problém černých skládek• Nevhodné hospodaření v zemědělské a lesní krajině• Absence protierozních a protipovodňových opatření přírodní povahy• Nedostatečná údržba vodních toků a nádrží (zejména z pohledu funkce krajiny, protipovodňových opatření)
Příležitosti
<ul style="list-style-type: none">• Vhodnými opatřeními v zemědělské krajině zvyšovat diverzitu krajiny• Podporovat rozvoj území bez negativního vlivu přírody a krajiny• Zachování a podpora ekologických funkcí krajiny• Podpora realizace komplexních pozemkových úprav• Tvorba územních plánů obcí s ohledem na krajinný ráz a charakter obcí• Pokračování aktivit v rámci revitalizace Křemetské kotliny• Osvětlováinnost v oblasti ochrany životního prostředí• Participace obyvatel a organizací z území MAS BLN na ochraně životního prostředí• Zabezpečení zdrojů pitné vody• Maximální míra třídění při likvidaci odpadů, možnost biologicky rozložitelný odpad likvidovat v místě (domácí kompostování, komunitní kompostárny, bioplynové stanice)• Vytvoření funkčního systému ÚSES• Posílení přírodní skladby lesních porostů• Využití obnovitelných zdrojů energie při výrobě a vytápění



<ul style="list-style-type: none">Podporovat rozvoj území bez negativního ovlivnění přírody a krajiny
Ohrožení
<ul style="list-style-type: none">Nízká motivace obyvatel ke zvyšování kvality životního prostředí ve svém okolíNávrat k neekologickým způsobům vytápěníLokální znečištění břehů Vltavy (nadměrná zátěž plynoucí z vodácké turistiky)Znečištění povrchových a podzemních vod vlivem nekontrolované likvidace splazkových odpadních vod a chemizace zemědělské výrobyNepostařující přirozená retenční schopnost krajiny v některých lokalitách území MAS BLNZavážení území v obcích a jejich okolí stavební sutí a biologickým odpademLikvidace vzrostlé zeleně v obcích a podél cest

➤ Shrnutí, výstupy a definice potřeb rozvoje v oblasti Příroda a krajina, životní prostředí

Čisté a nepozkozené životní prostředí je jednou z nejsilnějších stránek území MAS BLN. Celá oblast přírodních cenných lokalit a charakter území je velice atraktivní především z hlediska aktivního trávení volného času. Především území Chráněné krajinné oblasti Blanský les má v tomto ohledu co nabídnout.

Je třeba se zaměřit na informační službu, propagaci těchto hodnot, ale i na osvětovou činnost v oblasti ochrany přírody.

Na druhou stranu je region MAS BLN historicky spojen se zemědělskou činností. Zde je třeba se zaměřit na efektivní, udržitelné hospodaření s půdou a lesními porosty.

3.2.8. Turistický potenciál území MAS BLN

➤ Základní popis, současný stav

- Turistický ruch patří v současné době mezi důležitá ekonomická a rozvojová odvětví území MAS BLN.** Je to dáno unikátními přírodními a kulturně-historickými podmínkami (především atraktivní masiv Blanského lesa) a polohou v blízkosti těchto významných jihovýchodních turistických destinací (české Budějovice, český Krumlov a Prachatice - dojezdová vzdálenost cca 40 km).
- Zejména v poslední době, kdy dochází k rozvoji volnočasových aktivit spojených s pobytem v přírodě (přízrak a cykloturistika, hipoturistika, geocaching), má region v tomto směru co nabídnout.
- Devizou území MAS BLN z pohledu turistického ruchu je především jeho klidný, méně hektický, přírodní charakter.
- Dominantou území MAS BLN je **CHKO Blanský les** s celou oblastí cenných přírodních a kulturně-historických lokalit, území oblíbené nejen turisty, ale také



obyvateli samotného území a obyvateli z přilehlých vztich měst a sousedních mikroregionů. CHKO Blanský les (a vlastně celý region **MAS BLN**) nabízí **širokou škálu atraktivit zejména pro aktivní, sportovní založené návštěvníky**, stejně jako **pro milovníky kultury a historie**.

- Mnoho turistických cílů nacházejících se na území MAS BLN **posahuje svým významem hranice regionu** (bližší viz. **kapitola 3.2.6**. Kulturně-historické hodnoty regionu MAS BLN a **kapitola 3.2.7**. Příroda a krajina, životní prostředí).
- Akce na území MAS BLN jsou zaměřeny především na propagaci venkovských tradic a zvyků (emesla, zemědělství, gastronomie) a řada z nich má již vybudovanou dlouholetou tradici (např. Holazovické slavnosti, Netolický jarmark, Křemetský veletrh).
- V obcích zatím stále chybí dostatečné množství především kvalita ubytovacích a stravovacích zařízení. Většina obcí disponuje pouze hostinskými zařízeními a prodejny potravin s omezenou otevírací dobou.
- Stejný problém je v oblasti služeb v cestovním ruchu (chybí například poskytování sportovních potřeb, není zajištěn dostatečný servis pro hosty a systém informací služeb není propojený například s nabídkou akcí, ubytování a stravování).
- Území MAS BLN má ideální podmínky pro jednodenní turistiku, právě nedostatečná turistická infrastruktura a služby ale znemožňují vztáh rozmach turistiky vícedenní.
- Přetrvávající nízká propagace regionu jako turistické destinace vztáh atraktivit a tradic regionu.
- Možností pro další rozvoj cestovního ruchu na území MAS BLN je například dobudování sítě turistických tras a stezek v místech, kde jsou zatím bílá místa, využití místních tradic a produktů, spolupráce zainteresovaných organizací (infocentra, CHKO, MAS BLN) k výraznější propagaci.
- Existuje **turistický portál území MAS BLN** . www.blanet.cz a turistické logo turistického regionu MAS BLN . Peklík.





REGIONÁLNÍ SPECIFIKA TURISTICKÉHO RUCHU:

➤ Kulturní a přírodní zajímavosti, tradiční akce na území MAS BLN (Tab. 36)

Mikroregion	Kulturní a přírodní zajímavosti	Tradiční akce
Blanský les Podhří	Národní kulturní památka Konšpöckská jeskyně Budějovice - Linz (úsek Velná - Chlumeč) Odkaz architektury seelského baroka: Památka svatého dítví UNESCO - Holazovice Vesnické památkové rezervace Holazovice a Záboří Vesnická památková zóna Běhov, Dobruška, Lipanovice	Holazovické slavnosti Homolská kídlovka Setkání heligonkářů z obou stran Malá vráběská slavnost
Netolicko	Státní zámek Kratochvíle Dostihové závodiště u zámku Kratochvíle (jediné dostihové závodiště v jihozápadních Čechách) Archeopark Na Jánu Naučná stezka s historickou krajinou Netolicka Vítovická kídlovka - místo setkání 5 armád za II. světové války Odkaz architektury seelského baroka: Vesnická památková zóna Mahouz, Vítovice, Zvětečice Městská památková zóna Netolice	Netolický jarmark Divadelní léto na zámku Kratochvíle Cyklistická akce Kolem kolem Netolice Netolické dostihy Parfórní hon v Netolické obou Výlov rybníka Podroušek Motokros Netolice Setkání příznivců starých traktorů Mahouz
Podkletí	Zícenina hradu Dívčí Kámen Keltské oppidum Tisov Zícenina kláštera Kuklov Klášter Zlatá Koruna Hora Kle (1.084 m n.m.) s lanovkou, rozhlednou, restaurací a astronomickou observatoří Národní kulturní památka Kostel Nanebevzetí Panny Marie v Kájov 5 naučných stezek zaměřených na přírodní a historické hodnoty, ochranu přírody Archeologická památková rezervace - keltské oppidum Tisov Naučná stezka Zámecký park červený Dvůr Odkaz architektury seelského baroka: Vesnická památková zóna Krnín, Zlatá Koruna, Rojzín Městská památková zóna Chvalziny	Křemetský veletrh Zlatokorunské léto Doprovodný kulturní program na hrad Dívčí Kámen

Zdroj: www.blanet.cz, vlastní zetření

➤ Infocentra a muzea na území MAS BLN

Na území MAS BLN se nachází zest muzeí a přírodní informační center. Jejich provoz je spojen především s letní turistickou sezonou:

- Informační středisko Holubov - otevřeno pouze v letních měsících, omezený provoz
- Muzeum JUDr. Otakara Kudrny a Informační centrum Netolice
 - Muzeum je otevřeno v období květen - říjen



- Infocentrum je otevřeno celoročně
- Infocentrum Holazovice . otevřeno duben . prosinec
- Infocentrum a Muzeum Schwarzenberského plavebního kanálu ve Chvalzinách, otevřeno duben . říjen
- Kulturní centrum Slavětice (malé venkovské muzeum)
- Selský dvůr Holazovice (na návsi č. 6. Expozice Oivota jihosaské vesnice s více než 250 předměty připomíná způsob hospodaření do 1. pol. 20. století. Otevřeno denně
- Infocentrum Zlatá Koruna (pouze červenec . srpen)
- Železné muzeum Strýčice (v Železnici . sbírka dřevěných nářadí , otevřeno při kulturních akcích zkomunikovat a po předchozí domluvě)
- Expozice v Křemetském mlýně (minimuzeum mlýnské a vodní elektrárna, návštěva možná po domluvě s majitelem)

➤ **Aktivní turistika**

Naučné stezky

Na území MAS BLN bylo dosud zřízeno **6 naučných stezek**, které jsou z velké části součástí informačního a vzdělávacího systému ochrany přírody. Jedná se o naučnou stezku **Granátník, Brložsko, Tisov ě Díven ě Kámen ě Holubov, červený Dvůr, Kolem Klet** a naučnou cyklotrasu **Historická krajina Netolicko**.

Hora Kle (1.084 m n.m.)

Značený přístup (pro pěší i cyklisty, v zimě pro bobkaře) z několika obcí . Zlatá Koruna, Tisov, Křemetz, Holubov, český Krumlov. Na vrchol vede lanová dráha (celoroční provoz). Je zde nově zrekonstruovaná rozhledna, restaurace a ve výšce přístupná astronomická observatoř .

Jezdeckví

Územím MAS BLN vede několik značených hipotras. Byla vydána mapa a na nich kterých trasách je možné se také ubytovat.

Dalším lákadlem je Netolické závodiztvo u zámku Kratochvíle . poslední fungující závodiztvo v jižních Čechách, kde se každoročně konají jezdecké závody.

Na území MAS BLN funguje také celá řada jezdeckých klubů .



Cyklotrasy

Územím MAS BLN vede mnoho značených cyklotras. Mnohdy se profil území MAS BLN nabízí trasy nejen pro náročné cyklisty (zejména v okolí Klet, kde je i síť cyklotras nejhustší), ale také lehčí trasy například pro rodiny s dětmi (severovýchodní část MAS BLN).

Na některé lokality ale stále jezdí mají potenciál zejména pro zájmy turisty a cykloturisty například lákat (v okolí některých obcí jsou trasy značené minimálně).

Na území MAS BLN se během letní sezony koná celá řada cykloturistických doprovodných akcí (otevírání cyklistické sezony, tematické cyklistické výlety).

Na území MAS BLN je také možné využít cyklobus: například spojení s krajským městem České Budějovice, Českým Krumlovem, oblastí Čumavy a Lipenska (www.cyklotrans.cz) nebo dopravu kol speciálně vybavenými vlaky.

Přítrasy

Region MAS BLN je prokán stovkami kilometrů přírodních tras, které jsou spojeny s naučnými stezkami a jsou v okolí významných památek a zajímavých lokalit.

Vodácký sport

Vodácká trasa na řece Vltavě z Vyžšího Brodu přes Český Krumlov, Zlatou Korunu a Dívčí Kámen do Borzova nad Vltavou (Bězí) patří mezi nejvýznamnější turistické atraktivity oblasti. Tento exponovaný úsek v délce cca 65 km patří mezi nejnavštěvovanější úseky v ČR a ročně jej navštíví několik stovek tisíc turistů. Sjízdnost díky přehradní nádrži Lipno, která reguluje její dolní tok, je možná prakticky celoročně. A proto turisté zvolí jednodenní výlet nebo vícedenní přejezd, pro rozvoj turistiky na území MAS BLN mají vodáci i přesto některá negativa (nízká vegetace, odpady v okolí úseku) velký význam.

Na území MAS BLN tak přebíhá množství přejíždění kanoí a rafting, řada kempů a tábořiště a sezonních vodáckých restaurací a občerstvení.

Rybníky

V území MAS BLN, zejména v okolí Netolic a ve východní části území, bylo v minulosti vybudováno velké množství rybníků, které jsou a dříve byly intenzivně obhospodávány. Je zde povoleno rybaření a v některých místech (například Brložský rybník) je hojně využíváno i pro rekreační rybaření (tito rybáři sem přicházejí zejména z blízkých měst). Každoročně jsou pořádány výlovy spojené s prodejem a ochutnávkou ryb (tradičně například na rybníce Podroušek). Jen několik málo rybníků na území MAS BLN je vhodných také ke koupání (například Dehtá, Podroušek). Proto by nejen obyvatelům samotným, ale též turistickému ruchu v MAS BLN prospělo vybudování několika přírodních koupališť, která by byla v souladu



s přírodním charakterem oblasti a zároveň poskytl návrat vníky se zdravotně a využít například gastronomických služeb v okolí.

Zimní sporty

Region MAS BLN nabízí (i když poměrně omezené a na počasí závislé) možnosti sportovního využití i v zimním období:

- Sjezdovky - vhodné spíše pro jednodenní rodinné lyžování (Skiklub Chmelná u Křemže, Skiklub Rohy u Brloha, neudržovaná sjezdovka na Kletě)
- Značené zimní běžecké trasy, především v okolí Kletě, v případě příznivých sníhových podmínek také pravidelně udržované.

➤ **Ubytovací a stravovací služby**

- Podle provedené zprávy MAS BLN na území MAS BLN nabízí ubytovací a stravovací služby cca 130 subjektů (přehled podle jednotlivých obcí v příloze . 16)
- Ve většině případů se jedná o sezónní nabídku (tzn. od května do září) a o privátní zařízení s malou kapacitou
- Nejvíce služeb nabízí Podkletí . což nejvíce souvisí s další nabídkou této lokality (příroda . CHKO Blanský les, kulturní dědictví, blízkost českého Krumlova)
- Kvalita nabízených služeb je značně rozdílná, některé subjekty nemají ani vlastní webovou prezentaci
- Poskytovatelé služeb mají možnost bezplatně využít propagaci na turistickém portálu MAS BLN - BLANETU (www.blanet.cz)
- Ve srovnání s některými dalšími turistickými lokalitami a regiony je úroveň ubytování a stravování nedostatečná

Tab. 37: Ubytovací a stravovací kapacity na území MAS BLN

Nabízí:	Ubytování i stravování	Pouze ubytování	Pouze stravování	Nabídka mikroregionu CELKEM
Blanský les . podhříbí	5	15	21	41
Netolicko	3	9	4	16
Podkletí	6	49	18	73
Nabídka MAS BLN CELKEM	14	73	43	130

Zdroj: vlastní zpráva MAS BLN (duben 2014)



Tab. 38: Hromadná ubytovací zařízení

Druh ubytovacího zařízení	Obec
Hromadná ubytovací zařízení - hotely, motely	Netolice, Mojmějov
Hromadná ubytovací zařízení - penziony	Kamenný Újezd, Planá, Velná, Srnín, Litvínovice
Hromadná ubytovací zařízení - turistická ubytovna	Habří, Netolice, Brloh, Chvalziny, Křemž, Zlatá Koruna
Hromadná ubytovací zařízení - kempy, chatové osady	Borzov nad Vltavou, Kamenný Újezd, Žabovřesky, Netolice, Holubov 2x, Chvalziny, Kájov 2x, Zlatá Koruna
Hromadná ubytovací zařízení - ostatní	Brloh, Křemž

Zdroj: SÚ

Realizované aktivity (s regionálním dosahem, aktivní spolupráce), které přispívají k rozvoji turistického ruchu (od r. 2007):

- MAS BLN . sRehabilitace drobných sakrálních staveb v jihozápadním pohraničí (vznik webové prezentace drobné sakrální architektury www.jihoceskekaplicky.cz, pilotní projekt . oprava sochy Sv. Jana Nepomuckého, semináře)
- MAS BLN . sDestinační management (vznik turistického loga regionu MAS BLN . Peklík, vznik turistických stránek www.blanet.cz, vznik strategie turistického ruchu na území MAS BLN pro období 2007 - 2013)
- MAS BLN . sLinecká stezka (vydání map . trasy Linecké stezky, pořádání výlet k místním turistickým cílům, mobilní průvodce, interaktivní mapy, vznik webové prezentace www.lineckastezka.cz, turistický mobiliář v obcích, školení pracovníků infocenter)
- MAS BLN . sS Peklíkem na vandr (vydání tiskovin . mapy, propagační materiály, turistický mobiliář, vyhledávací studie, aktualizace turistického portálu BLANET, fotosoutěž, vandrovní knižka, tematické výlety, kniha pověstí z regionu)
- MAS BLN . sS Peklíkem na výlet . krajem pod Šumavou (turistický mobiliář, mobilní průvodce, vydání tematických map)
- MAS BLN . sZvyky a tradice na obou stranách hranice (pořízení vybavení pro ochotnická divadla, festival divadelních ochotníků, semináře . vyprávění o tradicích, historii zvyků, Netolický jarmark)
- MAS BLN . sZdravé MAS = aktivní a vzdělaný venkov (vznik vzdělávacího střediska MAS BLN, pořízení vybavení pro záchranu života, technické vzdělávání)
- MAS BLN . sZdraví nás baví (vznik venkovní turisticky . např. u Netolic)
- Mikroregiony Blanský les . podhříbí, Netolicko a Podkletí . partnerské projekty obcí (pořízení informačních tabulí v obcích, odpočinkových míst, vybavení dětských hřišť)



➤ SWOT analýza Ě TURISTICKÝ POTENCIÁL ÚZEMÍ MAS BLN

Silné stránky
<ul style="list-style-type: none">✓ Kvalitní prostředí pro aktivní turistiku (pro milovníky pěší turistiky, horského lyžování, cyklistiky, vodáckého sportu, rybaření, lyžování, atd.)✓ Kvalitní prostředí, atraktivní příroda a krajina s množstvím přírodních a kulturních památek✓ Dobře značená a hustá síť pěších tras a cyklotras✓ Region využívaný turisty, ale také místními obyvateli (z obcí a okolních měst)✓ Předpoklady pro využití i v zimním období (sjezdovky rodinného typu, běžecké stopy), bohužel závislé na sněhových podmínkách, počasí.✓ Dostatečná nabídka ve stále více oblíbené oblasti aktivní turistiky (naučné, cyklo-, pěší, hipo- stezky a trasy)✓ Turisticky atraktivní krajina (velmi dobré geografické a přírodní podmínky)✓ Blízkost dalších významných turistických center (český Krumlov, české Budějovice, Lipno, Hluboká nad Vltavou)
Slabé stránky
<ul style="list-style-type: none">- Nízká kvalita a kapacita ubytovacích a stravovacích zařízení a jejich sezónnost- Nedostatečné ubytovací možnosti hotelového typu, s vlastní kapacitou- I když má region (alespoň minimální) předpoklady z hlediska celoročního využití, je sezóna (zejména zimní) zcela závislá na počasí- Málo informací pro návštěvníky v některých částech regionu MAS BLN- Území MAS BLN zahrnuje exponované lokality (Holazovice, Kleč, atd.), ale také úplně zapadlá území s nízkým potenciálem dalšího rozvoje turistického ruchu- Chybějící nebo nedostatečná kapacita záchranných parkoviz- Ochranný režim CHKO částečně omezující rozvoj dalších aktivit v cestovním ruchu- Nesystematická hipostezek na území MAS BLN (vedoucí přes exponovaná místa, vzájemně nepropojené)- Chybějící zařízení pro celoroční rekreaci u vody - bazény, koupaliště se zázemím
Příležitosti
<ul style="list-style-type: none">• Rozvoj moderních technologií v propagaci produktů a atraktivit (mobilní průvodci, interaktivní mapy apod.)• Podpora aktivit vedoucích ke zlepšení turistické nabídky (ubytovací kapacity, stravovací služby, doprovodné služby)• Propagace mikroregionu, informační systémy mikroregionu• Spolupráce mezi poskytovateli služeb v turistickém ruchu a obcemi• Péče o rozvoj a vzhled obcí (čistota, bezpečnost)• Zavedení turistických produktů• Pokračování projektu MAS BLN management destinace• Pravidelná aktualizace informačního systému území MAS BLN (www.blanet.cz)• Podpora doplňkových služeb (např. půjčovny kol, sportovních potřeb, nabídka jízdy na koních apod.)• Jednotná standardizace služeb v turistickém ruchu• Rozšíření sítě ubytování - doprovodná infrastruktura (hřiště, bazény, domácí produkty apod.)• Spolupráce s podnikateli (farmáři, zeměměstřičtí)• Propojení informačních center (poskytování informací, propagační materiály, ubytování, atd.)• Podpora kulturních akcí na území MAS BLN - zajistit atraktivitu pro návštěvníky• Podpora vzájemné spolupráce obcí a poskytovatelů turistických služeb• Zlepšení značení a stavu turistických tras a stezek (pěších, cyklo-, naučných apod.)• Zvýšení návštěvnosti území MAS BLN, zejména prodloužení doby pobytu, vyrovnání rozdílů mezi letní a zimní sezonou



- Aktivní propojení s okolními destinacemi (Lipensko, Český Krumlov, Novohradsko, Šumava)
- Podpora agroturistiky a zetné turistiky
- Zpřístupnění části vojenského prostoru Boletice a jeho využití pro rozvoj turistického ruchu
- Inovativní prvky v turistice (zpřístupnění regionu pro méně mobilní občany . rodiny s kočárky, vozíčkáře, podpora podmínek pro moderní sporty . inline, koloběžky)
- Využití bezplatné prezentace turistických služeb na portálu www.blanet.cz (ta je zatím ze strany poskytovatelů minimální)

Ohrožení

- Nedostatečná kapacita a úroveň nabídky ubytování nedovoluje rozvoj vícedenní turistiky
- Nedostatečná možnost letního koupání (chybí přírodní koupaliště, venkovní bazény)
- Převažující sezónnost ubytovacích a stravovacích kapacit (pouze letní měsíce)
- Stagnace nabídky turistických aktivit
- Nedostatečná propagace obcí z hlediska turistického potenciálu
- Přetrvávající trend jednodenní turistiky
- Nedostupnost některých lokalit díky ochraně přírody

➤ **Shrnutí, výstupy a definice potřeb rozvoje v oblasti Turistický potenciál území MAS BLN**

Území MAS BLN, to je především region se slušným turistickým potenciálem, zaměřeným především na aktivní trávení volného času . především pěší, cyklo, hipoturistika. Využití je zde možné celoročně, ale pouze v omezené míře a v závislosti na počasí.

Specifika turistického regionu MAS BLN:

- Existence výrazně turisticky exponovaných lokalit (Holazovice, Kleč, Dívčí Kámen, ústí Vltava) v kontrastu s nevýznamnými a málo propagovanými lokalitami (malé obce, bez přímého napojení na jakou turistickou atraktivitu . chybí turistické trasy, nulové služby, malý přírodní-historický potenciál)
- Využití je zde možné celoročně, ale pouze v omezené míře a v závislosti na počasí
- Region svým charakterem je spíše atraktivní pro jednodenní turistiku (chybí dobrá propagace, využití polohy v blízkosti významným jihovýchodním destinacím v sousedství MAS BLN, zajistění doprovodných služeb, zázemí)
- Výrazná regionální specifika území MAS BLN (přírodní bohatství, kulturní dědictví, zajímavé akce s tradicí)

Možnosti řešení (potřebám zaměřit se na):

- Propagaci poskytovatelů služeb v rámci moderních aplikací (facebook, twitter, mobilní průvodci)



- Společnou propagaci atraktivit a nabídek poskytovatelů služeb v rámci zirzího území, zaměřit se na marketingovou strategii a management destinace - například vlastní slogan, vlastní návěštnickou brožuru, samolepky z navštívěných míst apod.
- V dosud málo objevených místech podnikat konání pro návěštníky zajímavých akcí (na jejichž organizaci se mohou podílet krom podnikatelů a zástupců obcí též místní organizace) - například akce typu předvádění starých dovedností a uměsel, noční prohlídky kulturních zajímavostí s výkladem (například místními pověstmi), zážitkové stezky zejména pro rodiny s dětmi
- Využití potenciálu Vltavy - vodácký sport, vysoká návěštnost v posledních letech
- Nabídku území i turistům, kteří prioritně směřují do zajímavých turistických destinací v okolí
- Podporu doprovodných služeb
- Ubytovací a stravovací služby (zlepšení kapacity, úroveň)
- Rodiny s dětmi, seniory, méně mobilní návěštníky (stávající atraktivita, služby, zázemí co nejvíce přiblížit k cílovým skupinám)
- Chatové oblasti (trávení volného času lidí z města)
- Území vojenského prostoru Boletice - využití pro turistický ruch
- Podporu zetřné turistiky
- Příměstskou turistiku jako novou možnost rozvoje turistického ruchu

3.2.9. Ekonomický rozvoj (zemědělství, podnikání, služby, prmysl)

➤ Základní popis, současný stav

- Na území MAS BLN vyvíjí svou činnost celkem 4 285 podnikatelských subjektů. Oproti roku 2008 došlo k nárůstu téměř o polovinu. Tento nárůst lze přičítat především hospodářské krizi v letech 2008 - 2009, kdy vzrostla výrazně nezaměstnanost a někteří obyvatelé tak ztrátu zaměstnání nahradili podnikatelskými aktivitami
- Podle právní formy jsou nejvíce zastoupeni drobní živnostníci (67,5 %) a podle oblastí působení - zpracovatelský prmysl, maloobchod a velkoobchod, stavebnictví
- Největší nárůst v r. 2012 oproti roku 2008 zaznamenala oblast administrativní a podpůrné činnosti, kulturní, zábavné a rekreační činnosti, profesní vdecké a technické činnosti. Naopak minimální nárůst zaznamenala oblast zemědělství (necelé 2 %). Není zde zohledněna oblast Nezaazeno, neboť ta není ve statistických údajích blíže specifikována
- Z hlediska právní formy největší nárůst v r. 2012 oproti roku 2008 (o 89,5 %) zaznamenala svobodná povolání (sem spadají odborné, kvalifikované profese jako



např. advokáti, architekti, daňoví poradci, lékaři, notáři, exekutoři), naopak k poklesu (jako jediné oblasti) došlo v oblasti zemědělství podnikatelé - o 10 %

- Přehled podnikatelských subjektů v jednotlivých obcích na území MAS BLN (podle oblastí působení a podle právní formy v letech 2008 a 2012) je uveden v příloze 17

Tab. 39: Podnikatelské subjekty na území MAS podle oblastí působení porovnání r. 2008 a 2012

Oblast působení		Rok 2008 počet	Rok 2012 počet	Rok 2012 zastoupení v %	Změna na 2012/2008 v %
Zemědělství, lesnictví, rybářství		370	377	8,8	+1,9
Těžba a průmysl	Útěba a dobývání	2	2	15,3	+13,3
	zpracovatelský průmysl	562	580		
	výroba a rozvod elektřiny, plynu, tepla a klimatizovaného vzduchu	4	63		
	zásobování vodou, inženýrství související s odpad. vodami, odpady a sanacemi	11	11		
Stavebnictví		521	580	13,5	+11,3
Velkoobchod a maloobchod, opravy a údržba motorových vozidel		608	627	14,6	+3,1
Doprava a skladování		139	143	3,3	+2,9
Ubytování, stravování a pohostinství		270	307	7,1	+13,7
Informační a komunikační inženýrství		48	54	1,3	+12,5
Peněžnictví a pojišťovnictví		90	192	4,5	+13,3
inženýrství v oblasti nemovitostí		73	85	2,0	+16,4
Profesní, vědecká a technická inženýrství		385	520	12,1	+35,1
Administrativní a podpůrné inženýrství		40	59	1,4	+47,5
Veřejná správa a obrana, povinné sociální zabezpečení		93	97	2,3	+4,3
Vzdělávání		65	85	2,0	+30,8
Zdravotní a sociální péče		41	43	1,0	+4,9
Kulturní, zábavní a rekreační inženýrství		68	94	2,2	+38,2
Ostatní inženýrství		200	281	6,6	+40,5
Nezářeno		11	85	2,0	+672,7
PO ET PODNIKATELSKÝCH SUBJEKTŮ na území MAS BLN CELKEM		3 601	4 285	100,0	+19,0

Zdroj: SÚ

Tab. 40: Počet podnikatelských subjektů na území MAS BLN ě podle právní formy

Právní forma	Rok 2008	Rok 2012		Změna na 2012/2008 v %
		Počet	Zastoupení v %	
Státní organizace	31	32	0,75	+3,2
Obchodní společnosti celkem <i>- z toho akciové společnosti</i>	449 (14)	563 (13)	13,10	+25,4
Družstevní organizace	11	11	0,26	0
řivnostníci	2 460	2 892	67,50	+17,6
Svobodná povolání	163	309	7,20	+89,6
Zemědělství podnikatelé	233	209	4,90	-10,3
Ostatní	254	269	6,30	+5,9
PO ET PODNIKATELSKÝCH SUBJEKTŮ CELKEM	3 601	4 285	100,0	+19,0

Zdroj: SÚ

Tab. 41: Počet podnikatelských subjektů v partnerských mikroregionech MAS BLN

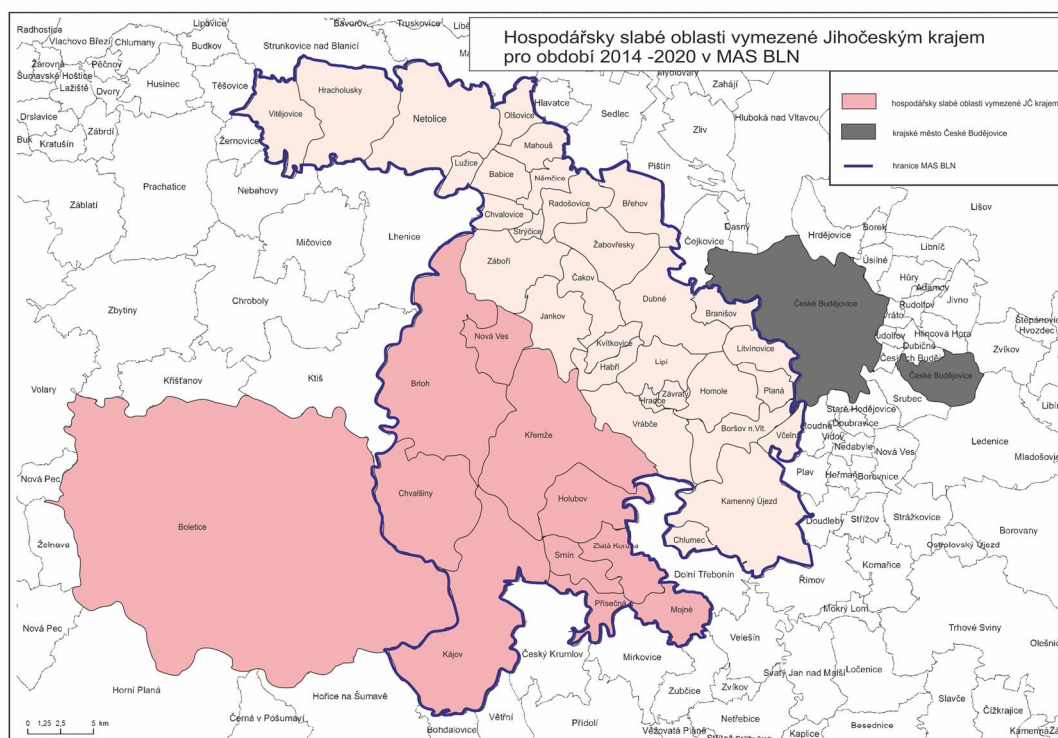
Mikroregion	2008	2012	Změna v %	Počet podnikatelských subjektů na 100 obyvatel
Blanský les . podhůří	1 548	1 876	+21,2	15
Netolicko	580	660	+13,8	15
Podkletí	1 163	1 319	+13,4	13
Samostatné obce	310	430	+38,7	17
MAS BLN CELKEM	3 601	4 285	+19,0	14

Zdroj: SU, vlastní výpočty

Hospodářsky slabé oblasti na území MAS BLN

Území mikroregionu Podkletí a Vojenského újezdu Boletice spadá pod území ORP Jihočeský Krumlov. ORP Jihočeský Krumlov (a tedy i obce SO Podkletí a oblast Boletic) bylo Jihočeským krajem v rámci Programu rozvoje Jihočeského kraje 2014 - 2020 vymezeno pro období 2014 - 2020 jako hospodářsky slabá oblast (HSO). HSO se vyznačuje nižší životní úrovní obyvatel, nadprůměrným podílem zaměstnanosti v primárním sektoru, nízkou hustotou osídlení a zpravidla také nadprůměrnou nezaměstnaností. Jihočeský kraj tak může v rámci platné legislativy využít z svého rozpočtu finanční prostředky určené k odstranění závad a nedostatků a neoddělaných rozdílů v těchto oblastech.

Obr. 15: Pohled hospodářsky slabých oblastí na území MAS BLN vymezených Jihočeským krajem pro období 2014-2020

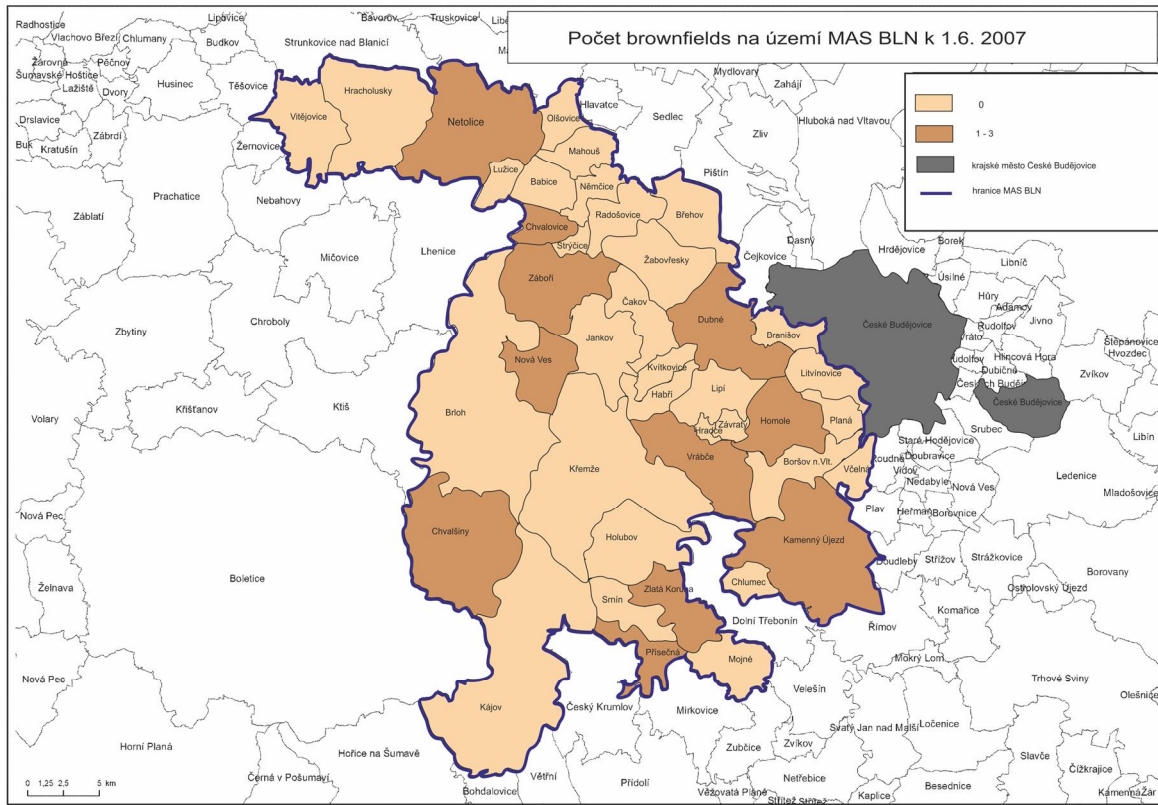


Zdroj: Program rozvoje Jihočeského kraje 2014-2020

Počet brownfields na území MAS BLN

Na které obce evidují na svém území nevyužívané budovy a plochy, které jsou vhodné k podnikatelské činnosti.

Obr. 16: Počet brownfields na území MAS BLN



Zdroj: Program rozvoje Jihočeského kraje 2014-2020

Zemědělství a lesnictví

Celé území MAS BLN má charakter výrazně zemědělské oblasti. Zemědělství zaujímá plochu 25 496 ha, což je 51,7 % celkové rozlohy území MAS BLN. Ve všech mikroregionech podíl zemědělství podstatně převyšuje podíl v jednotlivých ORP. 64% zemědělství a 33% celkové plochy pak zaujímá orná plocha, což odpovídá průměru Jihočeského kraje. Blíže viz kapitola 3.2.7. (podle struktury).

Přestože se na některých částech území MAS BLN nalézají v poměrně vysoké nadmořské výšce přes 500 m n. m. a splňují charakter méně produktivních oblastí LFA, je zde rozsáhlá zemědělská výroba.

Z celkového počtu 41 obcí (77 katastrálních území) je do méně produktivních oblastí zařazeno 27 obcí (tedy 66 % území MAS BLN) a jejich 55 katastrálních území (71 % k.ú. na území MAS BLN), z toho například celý mikroregion Podkletí je zařazen do méně produktivních oblastí celým . viz. následující tabulka a příloha 9.



Tab. 42: Pohled po tu obcí a jejich katastrálních území za azených do mén p íznivých oblastí

Mikroregion	Po et obcí a katastrálních území v mikroregionu	Po et obcí a katastrálních území za azených do mén p íznivých oblastí
Blanský les . podh í	20 obcí / 34 k.ú.	10 obcí / 18 k.ú.
Netolicko	9 obcí / 15 k.ú.	6 obcí / 10 k.ú.
Podkletí	10 obcí / 26 k.ú.	10 obcí / 26 k.ú.
Samostatné obce	2 obce / 2 k.ú.	1 obec / 1 k.ú.
MAS BLN celkem	41 obcí / 77 k.ú.	27 obcí / 55 k.ú.

Zdroj: Na ízení vlády . 75/2007 Sb., o podmínkách poskytování plateb za p írodní znevýhodn ní v horských oblastech, oblastech s jinými znevýhodn ními a v oblastech Natura2000 na zem d lské p d . p íloha . 1, vlastní výpo ty

Nemén d ležitou roli hraje na území MAS BLN zpracování d eva, co0 rovn 0 vychází ze struktury p dního fondu . tém 37 % rozlohy tvo í lesy, a tém polovina se nachází na území mikroregionu Podkletí (CHKO Blanský les).

Pr mysl

Území MAS BLN je **pr mysl - zem d lská oblast**. I kdy0 pr mysl není významný, je po et podnikatelských subjekt v pr myslu nejvyzzí. Jedná se o subjekty p sobící v oblasti **zpracovatelského pr myslu** . p edevzím d evozpracující, potraviná ský a strojírenský.

Na území MAS BLN se nenachází 0ádny významný pr myslový podnik s negativním vlivem na 0ivotní prost edí, pouze kamenolom v Plezovicích. V tzina pr myslových objekt je soust ed na v pr myslové zón eský Krumlov . Domoradice a v eských Bud jovicích, bezprost edn sousedících s územím MAS BLN.

Nejvýznam jzími pr myslovými podniky z hlediska zam stnanosti je GRAFOBAL BOHEMIA s.r.o. Holubov (polygrafická výroba), který zam stnává cca 200 zam stnanc a Europasta SE a.s. Borzov nad Vltavou (Zátkovy t stoviny).

Z v tzí ásti ale p evládají . stejn jako v ostatních odv tvích na území MAS BLN . 0ivnostníci a mikropodniky.

V souvislosti s p ípravou SCLLD MAS BLN byly osloveny v rámci **názorového ýet ení u místních aktér také podnikatelské subjekty** na území MAS BLN (konkrétní výstupy viz [p íloha 4c](#)).

Osloveno bylo na 100 podnikatelských subjekt podnikajících na území MAS BLN. Z nich se 25 vyjád ilo vypln ním dotazníku, a to z oblastí:

- zem d lství a lesní hospodá ství (16)
- pohostinství a ubytování (6)



- obchod a opravy motorových vozidel a spotřebního zboží (1)
- jiné (2)

Při podnikání hodnotí podnikatelé kladně zejména vstřícnost a podporu ze strany vedení obce (23 odpovědí), dobrou polohu obce (blízkost památek, velkého města) (24), zachovalou okolní přírodu (25), nízké nájemné a jiné náklady (20), občanské vybavení v místě (18). Naopak problémem je odbyt výrobků a konkurence velkých firem.

Místními podnikateli jsou vnímány nedostatky financí (neexistence vztáhu po tu dotací), malý počet odběratelů v místě (je výhodnější mít provozovnu na okraji bývalých obcí) a konkurence. Při podnikatelských aktivitách osloveným podnikatelům nejvíce pomáhá dobré jméno jejich firmy a doporučení lidí z okolí.

Místní podnikatelé nevyrábějí nebo nabízejí služby pouze místním lidem, ale jejich služby využívají zejména rekreanti nebo pokud se jedná o výrobky, lidé z celé ČR i dokonce ze zahraničí.

Více než polovina oslovených podnikatelů byla někdy v minulosti příjemcem dotace. U více jak 50 % ovlivnila tato dotace jejich podnikání zcela zásadním způsobem, jednalo se v zásadě o dotace na technické vybavení, rekonstrukce strojů a rekonstrukce staveb.

Podnikatelé by uvítali podporu zejména při nákupu vybavení k podnikání, rekonstrukci objektů a při propagaci a reklamě. Všichni z oslovených podnikatelů by potřebovali obnovovat technologické vybavení a pomoci při rozvoji a modernizaci provozu a služeb.

Hospodaření lenských mikroregionů MAS BLN

Na území MAS BLN existují také tři lenské mikroregiony. Jejich zaměření a rozpočtová struktura je následující:

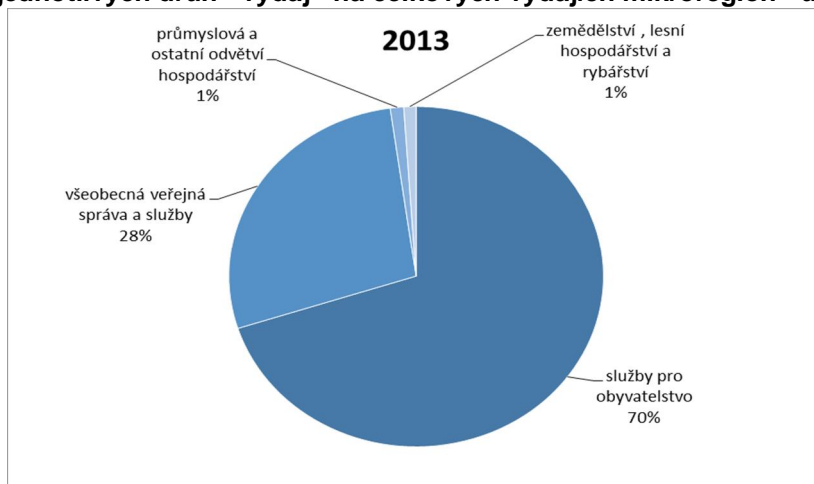
- Prakticky veškeré příjmy rozpočtů jednotlivých mikroregionů jsou přijaté lenské příjmy od obcí, úhrady spoluúčastí na projektech spolupráce
- Ze struktury výdajů je patrné, za jakým účelem byly mikroregiony založeny a co jejich hlavním cílem. Především vytváření úžitku, zvelebování majetku a vybavenosti obcí a uspokojování potřeb svých obyvatel
- Každoročně realizují jednotlivé mikroregiony projekty spolupráce především z prostředí Programu obnovy venkova Jihočeského kraje (například pořízení informačních tabulí, vybavení dětských hřišť, obnova obecních budov, opravy historických objektů, propagační materiály, odpadkové zastavení pro turisty a další) a metodou Leader (například pořízení vybavení pro pořádání kulturních akcí)

Tab. 43: Pohled plnění rozpočtu v jednotlivých mikroregionech MAS BLN v r. 2013

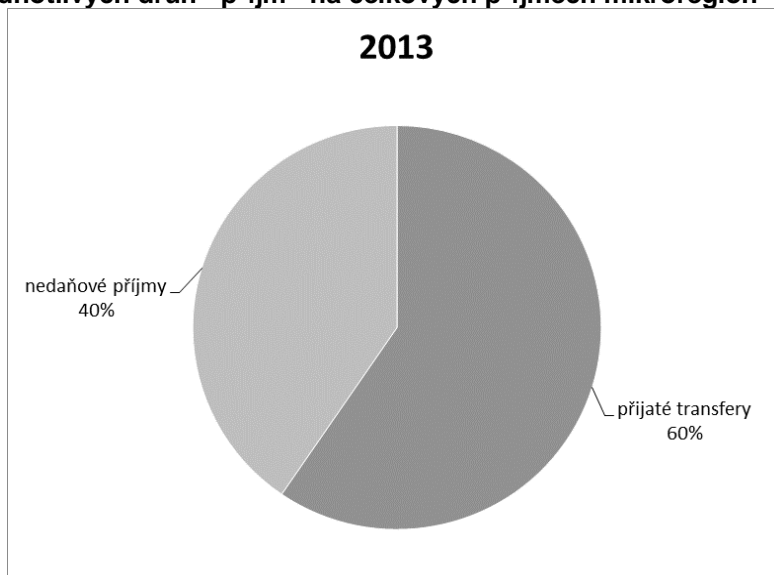
		Rok 2013			
		Blanský les - podkletí	Netolicko	Podkletí	Celkem
výdaje	služby pro obyvatelstvo	786 104	96 800	351 940	1 234 844
	všeobecná veřejná správa a služby	288 270	199 508	1 334	489 112
	průmyslová a ostatní odvětví hospodářství	20 449	0	0	20 449
	zemědělství, lesní hospodářství a rybářství	18 656	0	0	18 656
	Výdaje CELKEM	1 113 479	296 308	353 274	1 763 061
příjmy	přijaté transfery	1 013 679	192 780	273 044	1 479 503
	nedaňové příjmy	100 149	452 422	452 441	1 005 012
	Příjmy CELKEM	1 113 828	645 202	725 485	2 484 515

Zdroj: monitor.statnipokladna.cz, vlastní výpočty

Graf 2: Podíl jednotlivých druhů výdajů na celkových výdajích mikroregionů území MAS BLN



Graf 3: Podíl jednotlivých druhů příjmů na celkových příjmech mikroregionů území MAS BLN





➤ SWOT Analýza EKONOMICKÝ ROZVOJ

Silné stránky
<ul style="list-style-type: none">✓ Tradice hospodaření na poli v méně plodných oblastech✓ Tradice podnikání v oblasti zemědělství a turistickém ruchu✓ Dobré jméno v řadě ekonomických subjektů v rámci regionu✓ Rostoucí zájem o pěstování pěstování vodních odrůd plodin✓ Poměrně vysoká míra podnikatelské aktivity✓ Blízkost krajského města (potenciální odbytu)✓ Snaha obcí podporovat a pomáhat místním podnikatelským subjektům
Slabé stránky
<ul style="list-style-type: none">- Malé investice podnikatelských subjektů do svého rozvoje (chybí nové technologie, nejsou dostatečně využívány kapacity regionu)- Úzké zaměření především zemědělských subjektů (nutná podpora rozšíření aktivit i do nezemědělské oblasti)- Nedostatečná možnost odbytu výrobků, malý počet odběratelů- Chybějící propagace regionu, služeb a místní produkce- Malá konkurenceschopnost v řadě podnikatelských subjektů působících na území MAS BLN- Podmínky a klimatické podmínky pro zemědělství nejsou optimální- Rozvojové plochy pro podnikatelské aktivity (nedostatečná nabídka, cena a kvalita stávajících ploch)- Nízká kvalita zemědělské půdy v některých lokalitách- V některých částech regionu příliš intenzivní využívání ploch zemědělců- Špatná dopravní dostupnost pro návštěvníky a investory z ČR a zahraničí (chybějí dálnice)- Chybějící zastoupení v řadě firem (malé pracovní příležitosti)- V regionu je málo ekonomických subjektů vyrábějících na export. V řadě se jedná o podnikatele, jejich výrobky a služby jsou určeny místním obyvatelům a návštěvníkům regionu- V porovnání s obyvateli města je v regionu MAS v řadě ekonomicky slabší obyvatelstvo- Málo dotáčených příležitostí (podnikatelé na místní úrovni jsou málo informováni, dotace jsou nedostupné)
Příležitosti
<ul style="list-style-type: none">• Podpora rozvoje malého a středního podnikání• Podpora využití stávajících objektů (včetně brownfields) pro rozvoj podnikatelských aktivit• Využití současných trendů (zaměření na biopotraviny, prodej ze dvora, farmářské trhy, apod.)• Podpora místních firem při zadávání veřejných zakázek• Podpora odbytu místních produktů, ekonomických aktivit, služeb• Podpora aktivit vyplývajících ze zvýšeného zájmu veřejnosti o místní, venkovské produkty (prodej ze dvora, příímý vztah prodejce-zákazník, rozvoj lokální ekonomiky)• Možnost bezplatné prezentace podniků v rámci obecních komunitních nástrojů• Zlepšení propagace místních podnikatelských aktivit (katalogy, účast na veletrzích, známení místní produkce, propagační materiály, webové stránky)• Podpora vzniku a udržení pracovních příležitostí v regionu• Nákup a obnova vybavení podniků (nové technologie, inovace)• Podpora mladých a začínajících podnikatelů, motivace obyvatel regionu k podnikání• Informační servis pro podnikatele (příležitosti pro místní podnikatele, například možnosti dotací, volných ploch, podpor ze strany obcí apod.)• Podpora přílivu podnikatelských subjektů (volné objekty v obcích pro podnikatelskou činnost, nízké náklady na nájmy apod.)



- Podnikatelské aktivity v turistickém ruchu (využití blízkost atraktivních míst)
- Podpora vzdělávání zaměstnanců, rozvoj lidských zdrojů v podnicích - podpora adaptability pracovní síly, jazykové vzdělávání
- Blízkost pohraničních regionů (Rakousko) - možnost spolupráce, vzájemné výměny zkušeností, informací

Ohrožení

- Konkurence velkých firem
- Snížení kupní síly obyvatel
- Vysoká výjímka a odliv obyvatel mimo region (za prací, nákupy, do škol) - blízkost vztáčených center
- Velké zábery zemědělské půdy pro nezemědělské účely (zastavitelnost území)
- Chátrání nevyužitých objektů
- Malá podpora malého a středního podnikání (platí celostátně)
- Neustálé legislativní změny pro podnikatele
- Nedostatek financí na investice do vybavení, technologií
- Nedostatek pracovních příležitostí pro kvalifikované obyvatele

➤ Shrnutí, výstupy a definice potřeb rozvoje v oblasti Ekonomický rozvoj

Na území MAS BLN převládají jednoznačně drobné podnikatelské subjekty (malé a minimum středních podniků). Na území MAS BLN chybí významný podnikatelský subjekt s vztáčeným vlivem na rozvoj hospodářství a zaměstnanost. Převažují malé firmy v oblasti drobných služeb, zpracovatelského průmyslu a zemědělství.

Vzhledem k venkovskému charakteru (malé obce, minimum pracovních příležitostí, nízké zastoupení kvalifikované pracovní síly) je pro území MAS BLN charakteristická nízká kupní síla, což je spojeno právě s minimálním zájmem o rozvíjení vztáčených podnikatelských aktivit v obcích regionu (potřebou zajistit nízkou odbyt).

Vzhledem k velké konkurenci velkých firem v okolních městech (zejména českých Budjovic) a nadnárodních společností, které ohrožují samotnou existenci drobných podnikatelů, by měla být podpora podnikatelských aktivit na území MAS BLN zaměřena na udržení co nejvíce místních drobných podnikatelů a menších firem, které zaměstnávají zdejší obyvatele (podporu vzdělávání, cílenými dotacemi do investic na vybavení, rekonstrukci objektů, do nových technologií, na spolupráci mezi firmami, marketing).



3.2.10. Mapování absorpční kapacity

Na území MAS BLN působí 41 obcí. Součástí mapování absorpční kapacity poskytlo celkem 37 obcí a další zde působící subjekty. Z toho 1 obec neumožňuje v průběhu 5 let realizaci žádného konkrétního projektového záměru.

Celkem se sešlo 410 projektových záměrů za více než 1,1 mld. Kč !!!

Pro větší přehlednost byly projektové záměry rozděleny na několik oblastí. viz tabulka pod textem.

Jak je patrné, nejvíce projektů je zaměřeno v oblasti občanské vybavenosti, dopravní a technické infrastruktury, což odráží i současný stav v těchto oblastech popsány v analytické části.

Požadavky v jednotlivých mikroregionech se pak mírně liší. V mikroregionu Blanský les podhůří jsou nejčastěji uváděny projektové záměry v oblasti dopravní (místní komunikace a chodníky) a technické infrastruktury (vodohospodářská infrastruktura). V mikroregionu Netolicko v oblasti technická infrastruktura (vodohospodářská infrastruktura) a občanská vybavenost (sociální služby a obnova obecního majetku). V mikroregionu Podkletí v oblasti dopravní infrastruktura (místní komunikace), technická infrastruktura (vodohospodářská infrastruktura) a životní prostředí.

Bližší specifikace projektových záměrů podle oblastí v jednotlivých obcích je uvedena v příloze . 18, projektové záměry jednotlivých obcí jsou k nahlédnutí v kanceláři MAS BLN.



Tab. 44: Pohled projektových záměrů v jednotlivých mikroregionech MAS BLN podle oblasti zaměření

OBLAST	BLP	Netolicko	Podkletí	MAS BLN	v %	v %
Dopravní infrastruktura . místní komunikace	24	9	23	56	13,5	25,1
Dopravní infrastruktura - chodníky	13	4	10	27	6,5	
Dopravní infrastruktura - ostatní	6	4	11	21	5,0	
Technická infrastruktura . vodohospodářská infrastruktura	24	32	19	75	18,1	22,9
Technická infrastruktura . veřejné osvětlení	2	3	5	10	2,4	
Technická infrastruktura - ostatní	1	3	2	6	1,4	
Veřejná prostranství	9	7	10	26	6,3	
Kulturní památky	4	4	10	18	4,3	
Cestovní ruch	2	3	1	6	1,4	
Občanská vybavenost . kultura a společnost	3	5	6	14	3,4	31,3
Občanská vybavenost . občanské úřady a budovy	2	11	3	16	3,9	
Občanská vybavenost . sportoviště a dětská hřiště	8	12	11	31	7,5	
Občanská vybavenost . zřizování	8	8	12	28	6,7	
Občanská vybavenost . hasiči	4	3	2	9	2,2	
Občanská vybavenost . sociální služby	0	7	2	9	2,2	
Občanská vybavenost . ostatní	5	8	10	23	5,5	
Životní prostředí	7	6	13	26	6,3	
Jiné	3	3	8	14	3,4	
Počet projektových záměrů obcí na území MAS BLN CELKEM	125	132	158	415	100,0	
Odhad v mil. Kč	447,3	207,4	530,3	1 185,0		



3.2.11. Porovnání socioekonomických údajů MAS Jihočeského kraje údaje za r. 2013 (míra nezaměstnanosti Ě údaje k 31. 12. 2013)

- V současné době působí na území Jihočeského kraje celkem 17 místních akčních skupin, zaujímají 92 % rozlohy Jihočeského kraje a žijí zde více než 68,7 % obyvatel Jihočeského kraje
- V tabulce jsou MAS JČK seřazeny podle velikosti svého území. MAS BLN je v porovnání s ostatními MAS JČK na 7. místě podle velikosti území, na 5. místě podle počtu obyvatel a druhá MAS s nejnižší průměrnou mírou nezaměstnanosti

Tab. 45: Základní údaje o MAS Jihočeského kraje

Název MAS	Nezaměstnanost v %*	Počet obyvatel	Výměra v ha	Hustota obyv./km ²
MAS Tebošsko o.p.s.	7,7	42 787	99 866	42,84
Obanské sdružení Rozkvět zahrady jihočeských místních akčních skupin	8,3	22 429	95 832	23,40
Obanské sdružení sCHANCE IN NATURE . LOCAL ACTION GROUP ^{o.o.}	6,7	41 533	95 404	43,53
Místní akční skupina Česká Kanada o.p.s.	7,0	51 543	91 787	56,15
Místní akční skupina Sdružení Růže	7,6	28 731	83 108	34,57
MAS Krajina srdce o.s.	7,6	20 978	63 382	33,10
MAS Blanský les Ě Netolicko o.p.s.	6,1	29 257	49 352	59,28
MAS Vodňanská ryba	8,4	22 029	46 983	46,89
MAS LAG Strakonicko o.s.	8,2	41 112	45 777	89,81
MAS Luňice o.s.	8,3	15 939	40 132	39,72
MAS Střední Povolaví	6,1	18 486	38 525	47,98
MAS Brána Písecka	8,0	10 871	36 060	29,90
MAS Svazku obcí Blatenska o.p.s.	7,0	16 177	34 209	47,29
MAS Pomalzí o.p.s.	7,8	23 236	33 375	69,62
MAS Hlubocko-Lizovsko o.p.s.	5,1	22 412	32 579	68,79
MAS Vltava o.s.	7,3	14 104	26 240	53,75
MAS Luňicko o.p.s.	6,9	15 609	12 364	126,25
MAS Jihočeského kraje CELKEM	7,3	437 233	924 975	53,7
Jihočeský kraj	---	636 707	1 005 661	63,3

Zdroj: www.leaderplus.cz

*podle nové metodiky



3.3. STRATEGICKÁ ČÁST

Strategická část SCLLD MAS BLN vychází ze zjištěných potřeb (rozvojové a problémové oblasti) regionu, které byly identifikovány v analytické části, specifikuje výstupy ze zhodnocení naplňování stávajících koncepčních dokumentů MAS BLN a definuje vazby SCLLD na strategické dokumenty na úrovni regionální, krajské, národní i EU.

Následně pak strategická část blíže rozpracovává jednotlivá zjištění v podobě Vize, tematických zaměření, priorit a cílů.

3.3.1. Klíčové oblasti rozvoje MAS BLN

Shrnutí z výstupů zjištěných v Analytické části (kap. 3.2.1. - 3.2.9.):

Turistický ruch

Malé a střední podnikání

Infrastruktura a občanská vybavenost obcí

Ochrana přírody a krajiny a kulturního dědictví

Úkolství a vzdělávání

Spolupráce mezi různými subjekty na různých úrovních

3.3.2. Integrované a inovativní rysy SCLLD MAS BLN

SCLLD staví na těchto základních principech:

- Podpora pozitivní změny chování obyvatel
- Podporování a podpora místních aktérů k aktivitám, které pozitivně ovlivní region v dlouhodobější perspektivě
- Návaznost SCLLD na dosavadní zrealizované aktivity, strategie a plány MAS BLN (nejedná se o nahodilé aktivity, ale cílené, dlouhodobé plány k rozvoji území MAS BLN)
- Řešení dané problematiky na zvláštním území, nejen jednotlivci
- Uplatňování metody LEADER (zapojení místních aktérů do přípravy a realizace SCLLD, zapojení do rozhodovacích procesů, široké spektrum aktérů)
- Navrhovaná tematická zaměření neobsahují pouze řešení vzniklých problémů v území MAS BLN, ale také podporu preventivních opatření
- Důraz na spolupráci a rozvoj lidských zdrojů v území MAS BLN
- Respektování tradic a hodnot území MAS BLN
- Propojení různých aktérů na různých úrovních (jak při přípravě, tak při realizaci SCLLD)
- Inteligentní a udržitelné využívání zdrojů regionu MAS BLN



3.3.3. Zhodnocení naplňování priorit stávajících koncepčních dokumentů MAS BLN

SCLLD MAS BLN zpracovaná na období 2014 - 2020 navazuje především na ISÚ 2007 - 2013 a na SPL. Z toho je patrné, že cíle a priority v nich stanovené refletovaly potřeby území MAS BLN a byly ve velké míře naplňovány v předchozím programovém období. Dále také výstupy z připravované SCLLD ukázaly, že vztahy mezi stanovenými tématy je třeba se i nadále vyvíjet.

Vyplývaly také další skutečnosti, na které se SCLLD na období 2014 - 2020 ve větší míře zaměřuje - na rozvoj lidských zdrojů, ochranu přírody a krajiny, spolupráci a partnerství.

V příloze 2 je pak znázorněna návaznost SCLLD 2014 - 2020 na ISÚ 2007 - 2013.

3.3.4. Vazba SCLLD MAS BLN na jiné strategické dokumenty

Konkrétní vazby SCLLD MAS BLN na strategie vyššího řádu jsou uvedeny v příloze 5.

Do SCLLD MAS BLN jsou cíle a principy těchto strategií zahrnuty v takové míře, aby nedošlo k rozporům mezi nimi, ale zároveň naplňovaly potřeby specifického území MAS BLN.

Nejpodstatnější jsou vazby s:

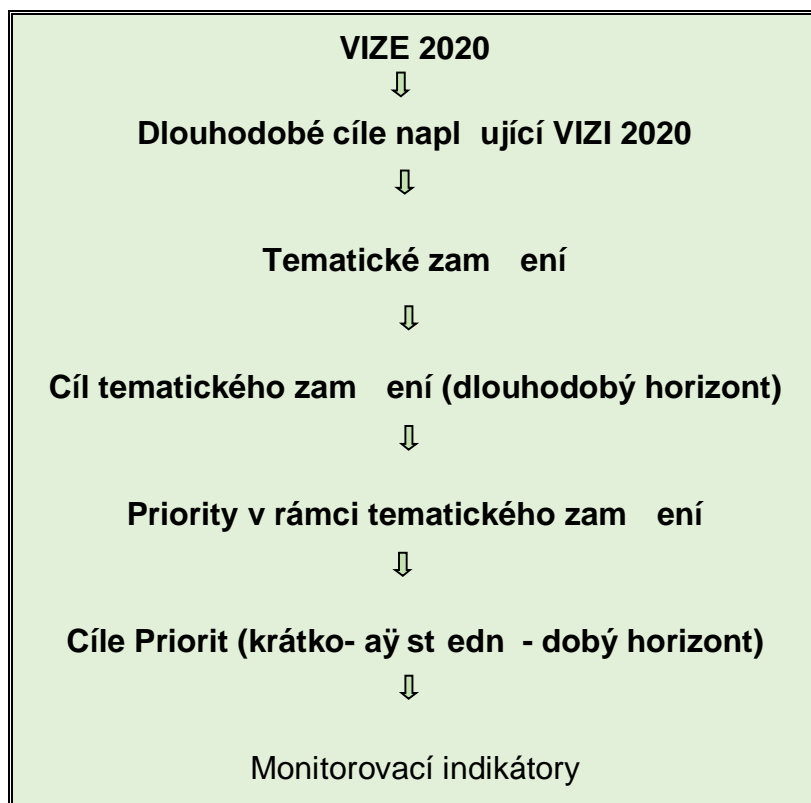
- Programem obnovy venkovských obcí a jejich územními plány (SCLLD projednávají jednotlivé obce)
- Plánem péče území CHKO Blanský les (na přípravě SCLLD se podíleli pracovníci Správy CHKO, MAS BLN má dále vyjádření Správy CHKO k obsahu strategie z hlediska územního dopadu na CHKO)
- Strategiemi všech tří partnerských mikroregionů (SCLLD odsouhlasily mikroregiony na svých jednáních)
- Programem rozvoje Jihočeského kraje na období 2014 - 2020
- S dalšími v příloze uvedenými koncepčními dokumenty na národní i evropské úrovni



3.3.5. VIZE, DLOUHODOBÉ CÍLE SCLLD MAS BLN

Při formulování cílů SCLLD (celkové vize i dílčí cíle v rámci jednotlivých Tematických zaměření a Priorit) MAS BLN primárně vycházela:

- z hlavních, v analytické části identifikovaných problémů a potřeb rozvoje území MAS BLN - výstupy ze statistických dat, názorových zetěření, výstupů pracovních skupin, na základě znalosti území MAS BLN, ze zkušeností s metodou Leader, zpracovaných SWOT analýz, specifických potřeb území MAS BLN
- ze zhodnocení dosavadního vývoje a plnění aktivit MAS BLN (návaznost SCLLD na dosavadní aktivity a existující rozvojové dokumenty MAS BLN)
- ze vztahů SCLLD a stávajících rozvojových dokumentů MAS
- z časového období, na které je strategie MAS BLN koncipována (2014 - 2020)
- monitorovací indikátory budou stanoveny dle Národního šíselníku indikátorů 2014+
- Tematické osy jsou seřazeny abecedně a šíselování Priorit a cílů neodráží jejich potěbnost
- konkrétní postupy při implementaci tematických os budou specifikovány v následných Programových rámcích





VIZE 2020 (jak chceme, aby náš region vypadal v r. 2020)

**MAS Blanský les - Netolicko, čertovský hezké místo:
pro život, relaxaci a rozvoj**



MAS BLN = osobitá krajina se zachovalými historickými, přírodními a kulturními hodnotami a tradicemi

MAS BLN = dostupný, klidný, zajímatelný a bezpečný region

MAS BLN = region s potenciálem k rozvoji tradičních hospodářských odvětví, s produktivní a konkurenceschopnou místní ekonomikou

MAS BLN = region s hrdými, spokojenými, aktivními, participujícími občany

Dlouhodobé cíle naplnění VIZI 2020 (jakým způsobem v území MAS BLN dosáhneme naplnění VIZE 2020)

Život: podpora sociálních jistot, vytvoření podmínek pro bydlení, kvalitní nabídky volnočasových aktivit, dostupné a fungující infrastruktury

Relaxace: podpora kvalitního zázemí pro turistický ruch (ubytování, služby, informovanost), propagace turistických cílů a atraktivit

Rozvoj: podpora využívání místních zdrojů, podnikatelských aktivit, tradičních řemesel, propagace regionu, vzdělanosti, vzniku pracovních příležitostí

Následné naplnění výše uvedené VIZE a cílů strategie tak povede k dosažení vyváženého rozvoje území MAS BLN prostřednictvím podpory ekonomických aktivit, poskytování služeb, vzdělávání a zaměstnanosti, vzájemné spolupráce a občanských aktivit, vzniku kvalitní infrastruktury a občanské vybavenosti v obcích, zachování kulturního dědictví a propagace území MAS BLN.



3.3.6. Tematická zaměření, priority

Tematické zaměření 1 **KONKURENCESCHOPNOST**

Celkový cíl tematického zaměření 1:

Region MAS BLN, to jsou především lidé, kteří zde žijí a jejich ekonomická aktivita, která zajistí uje regionu rozvojový potenciál v hospodářském sektoru, zvyšuje přidávanou hodnotu, konkurenceschopnost a absorpční kapacitu regionu a činí region atraktivní. Tematická osa je tak zaměřena na rozvoj a podporu místních zdrojů - lidského potenciálu, na zlepšení kvality vzdělávání na všech stupních a ve všech formách, na adaptabilitu pracovní síly, na rozvoj tradičních odvětví hospodářství - malé a střední podniky a tradiční řemesla, zemědělství, turistický ruch a na motivaci lidí a organizací k podnikání a vzdělávání.

Priorita 1.1. Úkolství, péče o děti

Cíl 1.1.1. Podporovat přenos zkušeností a spolupráce mezi školami

Cíl 1.1.2. Podporovat vzdělávání pracovníků ve školství

Cíl 1.1.3. Zlepšit technický stav budov a objektů škol

Cíl 1.1.4. Vytvářet podmínky pro zkvalitnění výuky a pohybových aktivit dětí (zejména materiálně - technické vybavení)

Cíl 1.1.5. Na všech stupních vzdělávání podporovat komunitní vzdělávání, celoživotní vzdělávání, inkluzivní vzdělávání a individuální přístup, environmentální programy, zájem dětí o studium nedostatkových oborů

Cíl 1.1.6. Podporovat péči o děti za účelem slučitelnosti soukromého a pracovního života

Priorita 1.2. Malé a střední podnikání, drobné služby, zpracovatelský průmysl

Cíl 1.2.1. Vytvářet odpovídající podmínky pro podnikání (infrastruktura, vybavení, služby pro podnikatele)

Cíl 1.2.2. Podporovat zavádění inovací a nových technologií do výroby, odbytu

Cíl 1.2.3. Podporovat zakládání a rozvoj malých a středních podniků

Cíl 1.2.4. Podporovat vzdělávání zaměstnanců, rozvoj lidských zdrojů v podnicích, začleňování znevýhodněných skupin obyvatel do pracovního procesu

Cíl 1.2.5. Podporovat vznik a udržení pracovních příležitostí

Cíl 1.2.6. Upravenost využití brownfields k podnikatelské činnosti

Cíl 1.2.7. Podporovat tradiční řemesla a hospodářská odvětví



Priorita 1.3. Turistický ruch

Cíl 1.3.1. Zajistit kvalitu nabídky a rozšířit kapacitu ubytovacích a stravovacích služeb

Cíl 1.3.2. Podporovat zetrunou turistiku

Cíl 1.3.3. Posílit nabídku doprovodných služeb

Cíl 1.3.4. Podporovat vznik nových turistických produktů

Cíl 1.3.5. Zajistit kvalitní informační systém a marketing turistických produktů a poskytovatelů turistických služeb

Cíl 1.3.6. Podporovat aktivity směřující k prodloužení turistické sezony

Cíl 1.3.7. Podporovat vzdělávání pracovníků a poskytovatelů služeb v turistickém ruchu

Priorita 1.4. Zemědělství a hospodaření v lesích

Cíl 1.4.1. Podporovat mladé a začínající zeměděle

Cíl 1.4.2. Podporovat zavádění technologií zetruných k životnímu prostředí, zpracování vlastní produkce, zetruné hospodaření zemědělských podniků

Cíl 1.4.3. Podporovat diverzifikaci zemědělských činností

Cíl 1.4.4. Podporovat modernizaci zemědělských podniků a technologií

Cíl 1.4.5. Podporovat alternativní využití nebo likvidaci nevyužívaných zemědělských areálů

Cíl 1.4.6. Podporovat pirodoblížké hospodaření v lesích

Cíl 1.4.7. Podporovat obnovu lesních, polních, zaniklých komunikací, puzin

Cíl 1.4.8. Podporovat aktivity směřující k ochraně biologické rozmanitosti a udržování genofondu rostlin a stromů

Cíl 1.4.9. Podporovat využívání moderních a zetruných technologií a inovací p i hospodaření v lesích

Cíl 1.4.10. Podporovat komplexní pozemkové úpravy

Priorita 1.5. Lidské zdroje

Cíl 1.5.1. Podporovat adaptabilitu pracovní síly (profesní vzdělávání, rekvalifikační kurzy apod.)

Cíl 1.5.2. Podporovat posílení jazykové gramotnosti (zejména v oblasti turistického ruchu)

Cíl 1.5.3. Podporovat využívání moderních informačních technologií ve vzdělávání

Cíl 1.5.4. Podporovat spolupráci zaměstnavatelů s obcemi (burzy práce, pobídky od obcí,



vzájemná výpomoc při řešení specifických problémů)

Cíl 1.5.5. Podporovat rozvoj sociálního podnikání

Cílové skupiny/uživatelé:

- ✓ Školy a zřetelá za ízení
- ✓ Organizace p ísobící v oblasti vzd ílávání
- ✓ Źáci a studenti zkol na území MAS BLN
- ✓ Rodiny s d ítmi v p íedzkolním a zkolním v íku
- ✓ Obyvatelé MAS BLN
- ✓ Senio í, t ílesní a zdravotní postižení
- ✓ Podnikatelské subjekty, investo í
- ✓ íemeslníci
- ✓ Zam ístnanci
- ✓ M ísta a obce na území MAS BLN
- ✓ Návzt ívníci turistického regionu MAS BLN
- ✓ Mladí a za ínající zem íd íci
- ✓ Ubytovatelé, poskytovatelé sluŹeb v turistickém ruchu



Tematické zaměření 2 **MÍSTNÍ PARTNERSTVÍ**

Cíl tematického zaměření 2:

Participace ve veřejnosti v různých úrovních a oblastech realizovaných aktivit MAS BLN v posledních cca 7 letech se ukázala jako přínosná. Aktivní přístup ve veřejnosti se tak stává důležitým hybatelem změny v obcích regionu MAS BLN. Snahou MAS BLN bude i nadále tyto aktivity podporovat. Tematická osa je tak zaměřena na posílení absorpční kapacity území MAS BLN, na posílení úlohy budování partnerství například sektory a například územím, na komunitní plánování, na prosazení dobré praxe, využití aktivní spolupráce místních aktérů, v podpoře jejich dalšího rozvoje (například vzdělanost, informovanost), na podporu komunikace, rozvoj informačních sítí a zřízení dobrého jména regionu MAS BLN.

Priorita 2.1. Spolupráce a partnerství

Cíl 2.1.1. Podporovat využití komunitního plánování v rozhodovacích procesech organizací

Cíl 2.1.2. Efektivně prosazovat principy metody LEADER a Místní agentury 21

Cíl 2.1.3. Podporovat spolupráci na všech úrovních (meziobecní, regionální, přeshraniční spolupráce)

Cíl 2.1.4. Podporovat rozvoj spolupráce ve veřejného a soukromého sektoru

Cíl 2.1.5. Podporovat posílení participace obyvatel na změny v území MAS BLN

Priorita 2.2. MAS Blanský les Ě Netolicko o.p.s.

Cíl 2.2.1. Projekty komunitně vedeným administrací projekt operačních programů, realizace vlastních projektů a projektů spolupráce podpořit absorpční kapacitu a rozvoj území MAS BLN

Cíl 2.2.2. Lidé v MAS komunitně vedeným dalším vzdělávání zaměstnanců a partnerů MAS zajistit kvalifikovaný a profesionální tým jako předpoklad realizace veškerých stávajících i uvažovaných aktivit MAS BLN

Cíl 2.2.3. Servis komunitně vedeným rozvíjet stávající a zapojit se do nových aktivit tak, aby MAS BLN plnila funkci servisní organizace v území (poradce, konzultant, mediátor (pomoc při získávání dotací, realizaci projektů atd.))

Cíl 2.2.4. Strategické plánování komunitně vedeným iniciací a tvorby koncepčních materiálů (a jejich následné implementace) přispět k ucelenému, dlouhodobému a kvalitnímu rozvoji území MAS BLN

Cíl 2.2.5. LEADER komunitně vedeným pokračovat v prosazování principů metody Leader a principů MA21 do rozvoje území MAS BLN

Cíl 2.2.6. Dostupnost komunitně vedeným v případě potřeby vytvořit kontaktní místo v další části regionu MAS



BLN (příběh sloueb)

Cíl 2.2.7. Propagace organizace . zřízení dobrého jména a dobré praxe MAS BLN, jejich využití pro další rozvoj aktivit a aktivní zapojování dalších partnerů

Priorita 2.3. Propagace regionu

Cíl 2.3.1. Podporovat udržitelný rozvoj turistického ruchu . zejména prostřednictvím realizace managementu destinace na území MAS BLN (koncepty, trvalé, udržitelné kroky vedoucí k rozvoji turistického ruchu MAS BLN)

Cíl 2.3.2. Podporovat propagaci a konkurenceschopnost místní produkce (např. katalogy, soubory, síťování, webové prezentace, projekty spolupráce, prodej ze dvora apod.)

Cíl 2.3.3. Podporovat vznik a zřízení místní značky regionu MAS BLN (místní produkty, ekologická, slouby apod.)

Cíl 2.3.4. Podporovat zlepšení služeb informačních a návštěvnických center na území MAS BLN (včetně informačních služeb v terénu, moderních aplikací pro návštěvníky apod.)

Priorita 2.4. Plánování a strategické řízení

Cíl 2.4.1. Podporovat vznik koncepčních materiálů mikroregionů, obcí a organizací působících na území MAS BLN (obecných i tematických)

Cíl 2.4.2. Podporovat vznik a ucelné změny územních plánovacích dokumentací obcí

Cílové skupiny/uživatelé:

- ✓ Partneři MAS BLN
- ✓ Obyvatelé MAS BLN
- ✓ Zaměstnanci
- ✓ MAS BLN
- ✓ Podnikatelé a organizace působící na území MAS BLN
- ✓ Místní mikroregiony, obce a města
- ✓ Návštěvníci MAS BLN



Tematické zaměření 3 **TRADICE A HODNOTY**

Cíl tematického zaměření 3:

Území MAS BLN je z hlediska hmotného i duševního přírodního a kulturního dědictví výjimečnou lokalitou. Tematická osa je tak logicky zacílena na uchování těchto historických hodnot, dále na podporu soudržnosti obyvatel s územím, ve kterém žijí (podpora občanských, neziskových organizací působících na území MAS BLN).

Priorita 3.1. Kulturní a přírodní dědictví a bohatství

Cíl 3.1.1. Zachovat významné kulturní a přírodní hodnoty

Cíl 3.1.2. Podporovat využití kulturního a přírodního dědictví pro rozvoj turistického ruchu

Priorita 3.2. Spolková činnost

Cíl 3.2.1. Podporovat zachování tradic v obcích

Cíl 3.2.2. Podporovat soudržnost obyvatel

Cíl 3.2.3. Zajistit vybavení a zázemí pro spolkovou činnost v obcích

Cíl 3.2.4. Podporovat aktivity spolkové vedoucí ke zlepšení využití volného času dětí a mládeže

Cílové skupiny/uživatelé:

- ✓ Neziskové organizace, spolky působící na území MAS BLN
- ✓ Majitelé a správci přírodního a kulturního dědictví
- ✓ Oblastní mikoregiony, obce a města
- ✓ CHKO Blanský les
- ✓ Návštěvníci
- ✓ Obyvatelé MAS BLN



Tematické zaměření 4 REGION

Cíl tematického zaměření 4:

Dalším předpokladem úspěšného rozvoje regionu MAS BLN je efektivní využití zdrojů území a jejich ochrana a péče, zajištění bezpečnosti a dostupnosti regionu, zajištění základních služeb a odpovídajícího zázemí pro obyvatele i návštěvníky. Tematická osa také zajišťuje udržení a zlepšení kvality života v regionu MAS BLN (životní prostředí, technická infrastruktura, občanská vybavenost, služby).

Priorita 4.1. Infrastruktura venkova

Cíl 4.1.1. Vodohospodářská infrastruktura . podporovat výstavbu, rekonstrukci, kapacitování OV, kanalizační a vodovodní sítě

Cíl 4.1.2. Dopravní infrastruktura . podporovat zlepšení stavebního a dopravně-technického stavu místních komunikací a silnic vyžádáním

Cíl 4.1.3. Dopravní obsluhovat . podporovat zajištění dopravní dostupnosti obcí

Cíl 4.1.4. Bezpečnost silničního provozu . podporovat odstranění bodových závad, bezpečnost silničního provozu, zklidnění dopravy

Cíl 4.1.5. Doprovodná dopravní infrastruktura . podporovat výstavbu a rekonstrukci zastávek veřejné dopravy, odstavných parkovišť a stání, chodníků

Cíl 4.1.6. Veřejná prostranství . podporovat revitalizaci, obnovu, zlepšení funkcí a vzhledu veřejných prostranství . veřejná zeleň, mobiliář, infrastruktura (veřejné osvětlení, rozhlas, návesní rybníky, atd.)

Cíl 4.1.7. Podpora moderních informačních a komunikačních technologií

Cíl 4.1.8. Rozvoj bydlení . vhodnými prostředky zajistit předpoklady pro bytovou výstavbu v obcích

Priorita 4.2. Občanská vybavenost

Cíl 4.2.1. Podporovat zlepšení technického stavu obecních budov a ploch (školy, kulturní a sportovní zařízení, sportoviště)

Cíl 4.2.2. Podporovat revitalizaci nevyužívaných budov a ploch a jejich využití pro rozvoj obcí

Cíl 4.2.3. Podporovat aktivity vedoucí k rozvoji služeb a zlepšení zázemí pro seniory, mladé rodiny s dětmi, děti a mládež

Cíl 4.2.4. Podporovat vznik komunitních center a multifunkčních budov a prostor

Cíl 4.2.5. Podporovat snižování energetické náročnosti budov



Priorita 4.3. Volný čas

Cíl 4.3.1. Zlepšovat zázemí a vybavení v oblasti sportu, kultury, společenských a volnočasových aktivit obyvatel

Cíl 4.3.2. Podporovat aktivní trávení volného času dětí a mládeže

Cíl 4.3.3. Podporovat činnost spolků a sdružení v oblasti volnočasových aktivit dětí a mládeže (např. DDM, mateřská centra, nízkoprahová zařízení, rodinná centra apod.)

Priorita 4.4. Příroda a krajina

Cíl 4.4.1. Podporovat nástroje k plánování využití (územní plánování, pozemkové úpravy) a ochrana přírody a krajiny (ÚSES, Natura2000, atd.)

Cíl 4.4.2. Odpovídajícími opatřeními chránit území před povodňmi, erozími a dalšími negativními přírodními vlivy

Cíl 4.4.3. Posilovat přirozené funkce krajiny, zvýšit její stabilitu a estetiku

Cíl 4.4.4. Podporovat návrat přirozených a přírodních prvků (obnova cest, revitalizace vodních toků, obnova alejí kolem cest a soliterních stromů v krajině, podpora ozelenění samostatně stojících hospodářských a výrobních areálů)

Cíl 4.4.5. Zpřístupnit krajinu lidem (cesty, parky, stezky, lávky, atd.)

Cíl 4.4.6. Chránit a pečovat o přírodně cenné lokality

Cíl 4.4.7. Podporovat vzdělávací a osvětovou činnost v oblasti ochrany přírody a krajiny

Priorita 4.5. Účetní turistika

Cíl 4.5.1. Podporovat vznik, obnovu a údržbu naučných stezek

Cíl 4.5.2. Podporovat vznik, obnovu a údržbu cyklo-, hipo-, pěších stezek, lyžařských stop

Cíl 4.5.3. Podporovat obnovu a pořízení vybavení stezek (infopanely, mobiliář apod.)

Cíl 4.5.4. Zajistit dostatečnou informovanost návštěvníků o turistické nabídce a aktivitách

Priorita 4.6. Veřejné služby

Cíl 4.6.1. Podporovat udržení kvalitní zdravotní péče (zajistit základní zdravotní péči a její dostupnost, prevence rizik moderní společnosti)

Cíl 4.6.2. Podporovat aktivity vedoucí k řešení problémů s nezaměstnaností, stárnutím obyvatel, sociální exkluzí

Cíl 4.6.3. Zlepšovat postavení seniorů ve společnosti (společenský život, zajistit kvalitních služeb, vzdělávání)

Cíl 4.6.4. Podporovat efektivnost a přístupnost integrovaného záchranného systému na



území MAS BLN (zázemí, technika a prostředky pro řešení mimořádných situací, vzdělávání)

Cíl 4.6.5. Zajistit kvalitu a dostupnost služeb na venkově. obchody, drobné služby pro obyvatelstvo

Cíl 4.6.6. Podporovat efektivní a moderní veřejnou správu. vzdělávání představitelů místních samospráv, zavádění moderních znalostních systémů ve veřejné správě, podporovat aktivity obcí vedoucí k úspoře nákladů, energií

Priorita 4.7. životní prostředí

Cíl 4.7.1. Zlepšovat životní prostředí v obcích (např. veřejná zeleň, revitalizace zanedbaných ploch)

Cíl 4.7.2. Podporovat opatření vedoucí k úspoře energie (např. zateplování objektů, úsporná opatření)

Cíl 4.7.3. Podporovat separaci, využití a minimalizaci vzniku odpadů

Cíl 4.7.4. Podporovat opatření vedoucí ke snížení znečištění ovzduší (např. výměny zdrojů tepla, snížení energetické náročnosti budov, využívání ekologických zdrojů vytápění)

Cíl 4.7.5. Zamezit vzniku nelegálních skládek a revitalizovat stávající

Cíl 4.7.6. Podporovat efektivní nakládání s biologicky rozložitelnými odpady, propagovat kompostování

Cíl 4.7.7. Podporovat vzdělávací a osvětovou činnost v oblasti ochrany životního prostředí

Cílové skupiny/uživatelé:

- ✓ Obyvatelé MAS BLN
- ✓ místní obce a města
- ✓ Navštěvníci území MAS BLN
- ✓ Organizace a spolky využívající obecní budovy a plochy ke své činnosti
- ✓ Zástupci obcí
- ✓ Majitelé budov a pozemků
- ✓ Neziskové organizace a firmy působící v oblasti životního prostředí



Seznam použitých zkratk:

BLP . Mikroregion Blanský les - podhůří

SÚ . Český statistický úřad

IROP . Integrovaný operační program

ISÚ . Integrovaná strategie území

J. K. . Jihočeský kraj

JHK . Jihočeská hospodářská komora

LEADER . zkratka francouzského názvu *Liaison entre les actions de développement de l'économie rurale* znamená propojení rozvojových aktivit a venkovské ekonomiky

MAS . místní akční skupina

MAS BLN . Místní akční skupina Blanský les . Netolicko o.p.s.

MMR . Ministerstvo pro místní rozvoj

MŽMT . Ministerstvo školství, mládeže a tělovýchovy

MZCHÚ . Maloplošná zvláštní chráněná území

MZE . Ministerstvo zemědělství

NNO . Nestátní nezisková organizace

OP . Operační program

ORP . Obec s rozšířenou působností

PRV . Program rozvoje venkova

SCLLD . Strategie komunitně vedeného místního rozvoje

SCLLD MAS BLN . Strategie komunitně vedeného místního rozvoje Místní akční skupiny Blanský les . Netolicko o.p.s.

SMO R . Svaz měst a obcí České republiky

SPL . Strategický plán Leader

SROP . Společný regionální operační program

SV . Státní podnik

SZIF . Státní zemědělský a intervenční fond

ZUŽ . Základní umělecká škola



Seznam příloh:

- Příloha 1: Jmenný seznam členů jednotlivých orgánů MAS BLN (stav k 1. 8. 2014)
- Příloha 2: Analýza strategických dokumentů MAS BLN
- Příloha 3: Základní údaje o obcích MAS BLN
- Příloha 4: Zapojení místních aktérů do analýzy území MAS BLN
- Příloha 4a: Názorové zetření u místních aktérů - obyvatelé „Jak se vám líbí ve vaší obci?“
- Příloha 4b: Názorové zetření u místních aktérů - neziskové organizace, spolky na území MAS BLN
- Příloha 4c: Názorové zetření u místních aktérů - podnikatelské subjekty na území MAS BLN
- Příloha 4d: Názorové zetření u místních aktérů - zřizování zařízení na území MAS BLN
- Příloha 4e: Názorové zetření u místních aktérů - příjemci dotace
- Příloha 5: Vazba SCLLD MAS BLN na strategické dokumenty a jejich jednotlivé vize (cíle) rozvoje
- Příloha 6: Úkolství
- Příloha 7: Přírodní struktura
- Příloha 8: Obyvatelstvo
- Příloha 9: Seznam obcí a katastrálních území zařazených do méně rozvinutých oblastí
- Příloha 10: Strategie MAS BLN pro území Chráněné krajinné oblasti Blanský les
- Příloha 11: Analýza Strategického plánu Leader: MAS Blanský les - Netolicko, městořevněvesně hezké místo, koncipované na období 2007-2013
- Příloha 12: Nemovité památky na území MAS
- Příloha 13: Výsledky sčítání lidí, domů, bytů 2001 a 2011
- Příloha 14: Ekonomická aktivita obyvatelstva dle SDLB 2001 a 2011
- Příloha 15: Přehled spolků a neziskových organizací působících na území MAS BLN
- Příloha 16: Přehled ubytovacích a stravovacích služeb na území MAS BLN
- Příloha 17: Přehled podnikatelských subjektů v obcích na území MAS BLN - podle oblastí působení 2008 a 2012 a podle právní formy 2008 a 2012
- Příloha 18: Absorpční kapacita území MAS BLN - projektové záměry obcí
- Příloha 19: Přehled stavu územního plánovací dokumentace (obce MAS BLN, ORP, J. K.)
Stav k 1. 3. 2013
- Příloha 20: Vodohospodářská infrastruktura obcí MAS BLN (vodovody, kanalizace, ČOV)
- Příloha 21: Přehled kulturních a sportovních zařízení obcí MAS BLN
- Příloha 22: Strategické plány a programy obnovy vesnice obcí MAS BLN
- Příloha 23: Souhrnné zprávy z veřejných projednávání 2013 a 2014
- Příloha 24: Typologie území R
- Příloha 25: Výsledky dotazníkových zetření v rámci projektu Meziobecní spolupráce